

No. 55488*

**Montenegro
and
Bosnia and Herzegovina**

Agreement on the state border between Montenegro and Bosnia and Herzegovina (with annex and map). Vienna, 26 August 2015

Entry into force: *20 April 2016 by notification, in accordance with article 12*

Authentic texts: *Bosnian, Croatian, Montenegrin and Serbian*

Registration with the Secretariat of the United Nations: *Montenegro, 27 November 2018*

**No UNTS volume number has yet been determined for this record. The Text(s) reproduced below, if attached, are the authentic texts of the agreement /action attachment as submitted for registration and publication to the Secretariat. For ease of reference they were sequentially paginated. Translations, if attached, are not final and are provided for information only.*

**Monténégro
et
Bosnie-Herzégovine**

Accord relatif à la frontière d'État entre Monténégro et la Bosnie-Herzégovine (avec annexe et carte). Vienne, 26 août 2015

Entrée en vigueur : *20 avril 2016 par notification, conformément à l'article 12*

Textes authentiques : *bosniaque, croate, monténégrin et serbe*

Enregistrement auprès du Secrétariat de l'Organisation des Nations Unies : *Monténégro, 27 novembre 2018*

**Aucun numéro de volume n'a encore été attribué à ce dossier. Les textes disponibles qui sont reproduits ci-dessous sont les textes originaux de l'accord ou de l'action tels que soumis pour enregistrement. Par souci de clarté, leurs pages ont été numérotées. Les traductions qui accompagnent ces textes ne sont pas définitives et sont fournies uniquement à titre d'information.*

[BOSNIAN TEXT – TEXTE BOSNIAQUE]

UGOVOR
O
DRŽAVNOJ GRANICI
IZMEĐU CRNE GORE I
BOSNE I HERCEGOVINE

Crna Gora i Bosna i Hercegovina (u daljem tekstu: ugovorne strane),

POLAZEĆI od želje da razvijaju i unapređuju prijateljske i dobrosusjedske odnose,

IMAJUĆI u vidu uzajamno opredjeljenje da daju svoj doprinos unapređivanju bezbjednosti, stabilnosti i saradnji u regionu i šire,

RUKOVOĐENE željom da savjesno ispunjavaju obaveze koje su preuzele u saglasnosti sa Poveljom Ujedinjenih nacija, naročito imajući u vidu poštovanje principa suvereniteta, teritorijalnog integriteta, političke nezavisnosti i rješavanja sporova mirnim putem bez prijetnji ili upotrebe sile,

ODLUČNE da se utvrdi protezanje državne granice,

DOGOVORILE su se o sljedećem:

Član 1

Državna granica između Crne Gore i Bosne i Hercegovine (u daljem tekstu: državna granica) je zamišljena ravan koja vertikalno siječe površinu Zemlje graničnom linijom i odvaja teritorije, vazdušni prostor i prostor ispod površine zemlje.

Član 2

Državna granica proteže se od tromeđe Crne Gore, Bosne i Hercegovine i Republike Srbije na sjevernom dijelu, do tromeđe Crne Gore, Bosne i Hercegovine i Republike Hrvatske na južnom dijelu. Podaci o protezanju državne granice sadržani su u sljedećim graničnim dokumentima, koji su sastavni dio ovog Ugovora:

- tekstualni opis protezanja granice (prilog broj 1);
- topografska karta razmjera 1:25 000 sa ucrtanom graničnom linijom (prilog broj 2).

U slučaju razmimoilaženja tekstualnog opisa državne granice i topografske karte biće mjerodavan grafički prikaz državne granice.

Član 3

Ugovorne strane su saglasne da položaj državne granice, utvrđen na dan potpisivanja ovog Ugovora, ostaje nepromijenjen bez obzira na promjene koje mogu nastati na vodotocima na terenu, usljed prirodnih ili vještačkih razloga.

Svaka vještačka promjena državne granice isključivo podliježe prethodnom dogovoru ugovornih strana, a u skladu sa međunarodnim pravom.

Član 4

Državna granica na terenu biće obilježena graničnim oznakama u skladu sa Uputstvom za obilježavanje državne granice i tehničkim uputstvima za izradu dokumentacije o državnoj granici.

Član 5

U cilju efikasnijeg obilježavanja i održavanja graničnih oznaka državna granica između Crne Gore i Bosne i Hercegovine dijeli se na dva granična sektora A i B:

- Sektor A počinje od tromeđe Crne Gore, Bosne i Hercegovine i Republike Srbije, odnosno tačke 1(01), do tačke 2(09), odnosno tačke 1(10);
- Sektor B počinje od tačke 2(09), odnosno tačke 1(10), i završava na tromeđi Crne Gore, Bosne i Hercegovine i Republike Hrvatske, odnosno tački 5(19);

kako je utvrđeno dokumentom, koji čini prilog broj 2 ovog Ugovora.

Ugovorne strane obavezuju se da će čuvati sve granične oznake bez obzira na granični sektor i da će preduzeti sve neophodne mjere da spriječe svako oštećenje ili premještanje.

Ugovorne strane obavezuju se da će održavati i obnavljati sve granične oznake kojima je određena državna granica između Crne Gore i Bosne i Hercegovine i da će snositi sve troškove koji proističu iz ovih obaveza, na sljedeći način: Crna Gora u sektoru A, a Bosna i Hercegovina u sektoru B.

Član 6

Ugovorne strane staraju se o obezbjeđenju vidljivosti državne granice i graničnih oznaka u skladu sa Uputstvom za održavanje granične linije i pojasa uz granicu.

Ugovorne strane neće jednostrano dozvoliti bilo kakvu gradnju u širini najmanje od deset metara, s obje strane granične linije. Ova zabrana se ne odnosi na postojeće objekte.

Ugovorne strane mogu na svom području u svako doba obavljati radove predviđene uputstvom iz stava 1 ovog člana, ali o tome moraju obavijestiti drugu ugovornu stranu najmanje deset dana prije početka radova.

Član 7

Državne komisije ugovornih strana formiraće Zajedničko radno tijelo, u čijoj će nadležnosti biti da, na osnovu dokumenata navedenih u članu 2 ovog Ugovora, izvrši obilježavanje ovim Ugovorom utvrđene državne granice na terenu i da sačini dokumentaciju o zajedničkoj državnoj granici u kojoj će biti opisan način njenog obilježavanja i određen položaj graničnih oznaka.

Rok za obilježavanje državne granice na terenu je do tri godine od stupanja na snagu ovog Ugovora.

Zajedničko radno tijelo će raditi u skladu sa Uputstvom iz člana 4 ovog Ugovora, koje donose državne komisije ugovornih strana.

Dokumentacija o državnoj granici biće izrađena u dva originalna primjerka, po jedan za svaku od ugovornih strana.

Zajedničko radno tijelo, prilikom obilježavanja državne granice na terenu, u djelovima gdje je opis izrađen na osnovu usaglašene katastarske dokumentacije, držaće se podataka sadržanih u katastarskim planovima.

Polazeći od mjesnih, geografskih, ortografskih i ekonomskih uslova, u cjelini, zajedničko radno tijelo imaće mogućnost da, uz uzajamnu saglasnost, napravi nužne i izbalansirane korekcije koje odstupaju od grafičkog prikaza državne granice u dubini do 150 m i to kada je svrsishodno da granična linija ne presijeca prirodne vodotoke, kuće, imanja i da ide jednim od rubova komunikacija.

Član 8

Ugovorne strane se staraju o zaštiti životne sredine i prirode u graničnom području, u skladu sa međunarodnim normama i nacionalnim zakonodavstvom.

Član 9

Eventualne sporove prilikom tumačenja i primjene ovog Ugovora rješavaće nadležna tijela ugovornih strana diplomatskim putem.

Član 10

Ovaj Ugovor se zaključuje na neodređeno vrijeme.

Član 11

Ugovorne strane mogu se saglasiti o izmjenama Ugovorom utvrđene državne granice, koje će biti regulisane aneksima koji postaju sastavni dio ovog Ugovora.

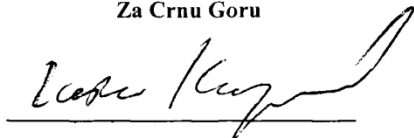
Izmjene i dopune ovog Ugovora vrše se po istoj proceduri predviđenoj za njegovo zaključivanje.

Član 12

Ovaj Ugovor podliježe potvrđivanju, odnosno ratifikaciji, i stupa na snagu na dan prijema posljednjeg pisanog obavještenja upućenog diplomatskim putem kojim ugovorne strane obavještavaju jedna drugu o izvršenom potvrđivanju, odnosno ratifikaciji.


Zaključen u Beču, dana 26. avgusta 2015. godine, u dva originalna primjerka, svaki na službenim jezicima, u Crnoj Gori na crnogorskom jeziku i u Bosni i Hercegovini na bosanskom, hrvatskom i srpskom jeziku, pri čemu su svi tekstovi jednako vjerodostojni.

Za Crnu Goru



mr Raško Konjević

Za Bosnu i Hercegovinu



Igor Crnadak

PRILOG broj 1

**TEKSTUALNI OPIS PROTEZANJA DRŽAVNE GRANICE IZMEĐU CRNE GORE I
BOSNE I HERCEGOVINE NA TOPOGRAFSKOJ KARTI RAZMJERA 1:25000 (TK)
OD BROJA TK 01 DO BROJA TK 19**

OPIS GRANIČNE LINIJE

Granična linija između Crne Gore i Bosne i Hercegovine je vektorizovana čime su definisani svi pravci i krive linije između prelomnih tačaka opisanih u tekstualnom opisu.

TK 01

Granična linija počinje od tromede između Crne Gore, Bosne i Hercegovine i Republike Srbije, koja se nalazi na zvanom mjestu Zelena glava tačka 1(01), na sredini puta i obilježena je sa tri kamena (preuzeto iz zapisnika omeđavanja između KO Sočica, KO Zaborak i KO Poblacé od 20. avgusta 1953. godine i 26. avgusta 1953. godine). Granična linija se od tromede proteže u pravcu sjeverozapada u dužini od 1280 m, do zvanog mjesta Babino brdo, ttk 1154. Granična linija dalje ide u pravcu zapada, u dužini od 1040 m do ttk 1143, nastavlja u pravcu zapada u dužini od 825 m do ttk 1220 (Kikelj). Granična linija dalje nastavlja šumskim putem u pravcu zapada u dužini od 340 m preko izvora Dobra voda do tačke 2(01). Granična linija nastavlja u pravcu jugozapada u dužini od 140 m do tačke 3(01), dalje ide na sjeverozapad do presjeka sa šumskim putem u dužini od 200 m do tačke 4(01). Granična linija dalje ide u pravcu zapada u dužini od 410 m do vrtače sjeverno od puta do tačke 5(01) i nastavlja na zapad putem u dužini od 500 m ostavljajući put u Crnoj Gori do spajanja sa stazom koja dolazi iz pravca jugoistoka do tačke 6(01), nastavlja putem u dužini od 1220 m ostavljajući put u Crnoj Gori do tačke 7(01) i dalje nastavlja putem jugozapadno u dužini od 1380 m do raskršća puteva na mjestu zvanom Metaljka izlazeći na regionalni put Pljevlja-Čajniče do tačke 8(01), nastavlja jugozapadno u dužini 400 m do tačke 9(01) zatim ide jugoistočno u dužini od 90 m do tačke 10(01), naglo se lomi u pravcu zapada u dužini od 410 m do tačke 11(01). Dalje granična linija ide pravcem jugozapada u dužini od 435 m do tačke 12(01), dalje nastavlja granicom čistine Svetloborje u pravcu juga a u dužini od 305 m do šumskog puta do tačke 13(01), nastavlja istim prema Kovač planini u pravcu zapada u dužini od 550 m do tačke 14(01) gdje se završava opis na TK 01.

TK 02

Granična linija nastavlja od tačke definisane na TK 01 u pravcu zapada do tačke 1(02), šumskom stazom u dužini od 290 m do tačke 2(02) do raskršća i nastavlja sjevernim krakom u dužini od 550 m do kote 1392, nastavlja u pravcu zapada do ttk 1423 Vragolija u dužini od 680 m. Granična linija se u ovoj tački lomi u pravcu juga u dužini od 450 m do tačke 3(02) gdje se lomi u pravcu jugozapada do presjeka sa stazom i potokom Kukavička rijeka u dužini od 760 m do tačke 4(02). Granična linija dalje nastavlja u pravcu zapada u dužini od 380 m do tačke 5(02) gdje se oštro lomi prema sjeveroistoku u dužini od 70 m do tačke 6(02). U ovoj tački granična

linija se lomi u pravcu sjevera u dužini od 220 m do tačke 7(02) odakle se granična linija proteže pravcem sjeverozapada u dužini od 440 m do tačke 8(02). U ovoj tački granična linija se lomi u pravcu jugozapada i proteže se u dužini od 1140 m do tačke 9(02), prelazeći preko prevoja Oštra glava, lomi se u pravcu zapada u dužini od 400 m do tačke 10(02). Od ove tačke granična linija se proteže pravcem zapad u dužini od 360 m do tačke 11(02), dalje nastavlja pravcem zapad-jugozapad u dužini od 170 m do tačke 12(02), dalje ide pravcem jugozapad do tačke 13(02) u dužini od 150 m. Dalje granična linija ide u pravcu juga u dužini od 510 m do tačke 14(02), lomi se u pravcu jugozapada do tačke 15(02), prolazi sjeverno od kote 1171 u dužini od 580 m, dalje ide u pravcu zapada u dužini od 710 m do tačke 16(02). Od tačke 16(02) granična linija ide u pravcu sjeverozapada do tačke 17(02) u dužini od 170 m koja se nalazi u potoku, dalje nastavlja potokom do ušća u Crni potok u tački 18(02) u dužini od 320 m. Dalje granična linija ide u pravcu sjevera Crnim potokom u dužini od 2620 m do tačke 19(02). Granična linija dalje ide u pravcu sjeverozapada do ttk 1329 (Debelo brdo) u dužini od 1015 m i dalje nastavlja do ttk 1182 u dužini od 1170 m, lomi se blago prema sjeverozapadu i grebenom se spušta na kotu 854 u dužini od 1480 m. U ovoj tački granična linija se oštro lomi u pravcu jugozapada i ide potokom Bavčica do tačke 20(02) u dužini od 500 m. Granična linija se lomi u pravcu zapada izlomljeno u dužini od 315 m do tačke 21(02), lomi se u pravcu juga i do tačke 22(02) u dužini od 250 m proteže se tim pravcem. Od ove tačke granična linija se lomi u pravcu sjeverozapada u dužini od 250 m do tačke 23(02). Granična linija dalje ide u pravcu sjevera do ttk 1129 u dužini od 550 m. Dalje granična linija ide grebenom do ttk 1308 (Crni vrh) u dužini od 1120 m. Od Crnog vrha granična linija ide u pravcu sjeverozapada u dužini od 415 m do tačke 24(02), blago se lomi i nastavlja u pravcu zapada u dužini od 430 m do tačke 25(02), lomi se u pravcu jugozapada u dužini od 90 m do tačke 26(02) koja odgovara tački 1(03).

TK 03

Od tačke 1(03) granična linija ide na ttk 1208 (Gradina) u dužini od 660 m. Granična linija se lomi u pravcu juga do tačke 2(03) u dužini od 420 m, blago se lomi u pravcu jugozapada do tačke 3(03) stazom u dužini od 1000 m. Dalje granična linija ide na jug grebenom do kote 1164 (Ljutača). Od kote Ljutača granična linija se proteže u pravcu jugoistoka u dužini od 200 m nakon čega se blago lomi u smjeru juga i produžava u smjeru juga u dužini od 200 m do tačke koja se nalazi 280 m sjeverozapadno od ttk 1212 gdje se lomi u smjeru zapada do presjeka sa stazom u dužini od 260 m, nakon čega se lomi u smjeru juga, produžava 90 m, lomi se u pravcu jugoistoka i produžava u dužini od 130 m do tačke koja se nalazi 380 m zapadno od ttk 1212, do tačke 4(03). Ovdje se granična linija lomi u pravcu juga i proteže se krivudavo do tačke 5(03) u dužini od 250 m. Dalje granična linija produžava u pravcu jugozapada u dužini od 450 m do tačke koja se nalazi 340 m sjeveroistočno od ttk 1159, nastavlja krivudavo u pravcu zapada u dužini od 420 m do tačke koja se nalazi 580 m istočno od kote 1141, oštro se lomi u pravcu juga i nastavlja krivudavo u dužini od 510 m do tačke 6(03) koja se nalazi 190 m jugozapadno od ttk

1159. Od tačke 6(03) granična linija ide u pravcu ttk 1228 (Bojište) u dužini od 1200 m, nastavlja pravcem jugozapada do izvora Ograđena voda, tačka 7(03), što je tromeda opština Čajniče, Foča i Pljevlja. Od Ograđene vode granična linija se proteže u pravcu jugozapada potokom u dužini od 550 m do mjesta koje predstavlja račvanje dva potoka. Dalje se granična linija penje kosom u dužini od 680 m do trigonometra broj 19 ttk 1372, tačka 8N(03), (Okladnik-Meterize), nastavlja u pravcu zapada do trigonometra broj 18 ttk 1234 odnosno tačke 9N(03) u dužini od 900 m, nastavlja u pravcu jugozapada do tačke 9A(03) koja se nalazi u potoku u dužini od 840 m, nastavlja neimenovanim potokom do tačke 9B(03) u dužini od 570 m koja predstavlja ušće 2 potoka, nastavlja potokom do tačke 9C(03) u dužini od 170 m, dalje nastavlja granicom premjera u pravcu jugozapada do tačke 11(03) u dužini od 1380 m koja predstavlja i tačku 1(04).

TK 04

Granična linija od tačke 1(04) ide u pravcu jugoistoka do tačke 2(04) u dužini od 1110 m, do staze kroz Zabavlje, nastavlja stazom kroz Zabavlje do tačke 3(04) u dužini od 700 m gdje napušta stazu i nastavlja u pravcu sjeveroistoka do tačke 4(04) i naglo se lomi u pravcu sjevera do tačke 5(04) u dužini od 750 m koja ujedno predstavlja i tačku 12(03).

TK 03

Od tačke 12(03) granična linija nastavlja u pravcu sjevera do ttk 1264 (Zabavlje) u dužini od 230 m gdje se lomi u pravcu istoka, pruža se pravcem istoka u dužini od 1110 m do tačke koja se nalazi 190 m južno od ttk 1300,5 u rejonu Debelog brda. U ovoj tački granična linija se naglo lomi u pravcu juga u dužini od 360 m do tačke 13(03) koja ujedno predstavlja i tačku 6(04).

TK 04

Od tačke 6(04) granična linija ide u pravcu juga u dužini od 740 m do tačke 7(04) koja se nalazi 360 m jugozapadno od ttk 1088. Od tačke 7(04) granična linija se proteže krivudavo u pravcu juga do izvora Pećina u dužini od 1200 m. Granična linija od izvora Pećina ide sredinom rijeke Šupljice, ostavljajući izvor Pećina u Crnoj Gori, a drugi neimenovani izvor u Bosni i Hercegovini, do ušća u rijeku Čehotinu, tačka 8(04), kota 502, koja se nalazi na ušću rijeke Šupljice u rijeku Čehotinu, u dužini od 5900 m. Dalje se granična linija proteže uzvodno sredinom rijeke Čehotine do tačke 9(04) koja ujedno predstavlja i tačku 1(05) u dužini od 5000 m.

TK 05

Od tačke 1(05) granična linija nastavlja rijekom Čehotinom do ušća rijeke Škopotnice u rijeku Čehotinu, tačka 2(05) u dužini od 5200 m. Dalje se granična linija proteže uzvodno rijekom Škopotnicom do tačke 3(05) koja se nalazi na 460 m jugoistočno od ttk 844 u dužini od 3300 m. Granična linija se lomi u smjeru jugoistoka, prolazi pored naselja Kruševo ostavljajući ga u Crnoj Gori, dolazi do raskrsnice lokalnih puteva u naselju Vitine i produžava dalje lokalnim putem do tačke 4(05) koja se nalazi 590 m jugoistočno od ttk 1140 u dužini od 2400 m, lomi se prema jugu, blago se penje preko predjela Palež do tačke 5(05) koja se nalazi 370 m jugoistočno od ttk 1328 u dužini od 1100 m, nakon čega se lomi prema jugoistoku do tačke 6(05) koja se nalazi 650 m jugoistočno od ttk 1328 u dužini od 300 m, gdje se granična linija lomi u pravcu juga do tačke 7(05) koja se nalazi 690 m sjeveroistočno od ttk 1503 u dužini od 600 m. Granična linija se lomi u pravcu jugozapada, prelazi preko ttk 1497 (Šuplja Stijena), produžava do tačke 8(05) koja se nalazi 180 m jugozapadno od ttk 1503 u dužini od 500 m, nakon čega se lomi u pravcu jugoistoka protežući se uvalom Orlujak, prolazi tačku 9(05) koja ujedno odgovara i tački 1(06) u dužini od 250 m.

TK 06

Od tačke 1(06) granična linija se proteže uvalom Orlujak u pravcu juga do tačke 2(06) koja se nalazi pored kote 1508 koja ostaje u Crnoj Gori u dužini od 1100 m. Potom se granična linija lomi u pravcu jugoistoka, proteže se grebenom, penjući se do ttk 1665 (Javorje) a zatim se grebenom spušta do sjecišta staza na potesu (Predo), nakon čega se penje na ttk 1869 (Kobilja Glava) u dužini od 1500 m, lomi se u smjeru juga grebenom do ttk 1893 (Goli Vjetrenik) u dužini od 800 m. Granična linija se lomi u smjeru jugoistoka i produžava pravcem do ttk 1904 (Vojinovac) u dužini od 1000 m, blago se lomi u pravcu juga i produžava do neimenovanog vrha tačka 3(06) koji se nalazi 1100 m od kote 1819 u dužini od 600 m, nakon čega se lomi u pravcu juga i produžava do ttk 2073 (Mala Ljubišnja) u dužini od 900 m. Od ttk 2073 granična linija se proteže u pravcu jugoistoka do ttk 2190 (Dernjačišta) u dužini od 1200 m, dalje se lomi u pravcu jugozapada i prolazi pored neimenovanog izvora, ostavljajući ga u Bosni i Hercegovini, ulazi u Crni potok i produžava dalje Crnim potokom do tačke 4(06) koja se nalazi 30 m sjeverozapadno od kote 1503 u dužini od 2300 m. Granična linija lomi se oštro u pravcu jugozapada, prelazi preko potesa Butorovača i nastavlja dalje do kote 1634 prolazi pored te kote nakon čega se spušta do naselja Lukovići ostavljajući ga u Crnoj Gori, nastavlja padinom do tačke 5(06) koja se nalazi 40 m jugoistočno od izvora Hranisavac u dužini od 3700 m. Od ove tačke granična linija produžava u pravcu juga rubom seoskog puta, ostavljajući ga u Bosni i Hercegovini do raskršća seoskih puteva koje se nalazi 600 m zapadno od kote 1455 te nastavlja dalje preko potesa Runjave glavice do ttk 1674 (Demirov Vrh) u dužini od 2200 m. Od ove tačke granična linija produžava u pravcu juga prolazeći između naselja Mladenovići u Bosni i Hercegovini i Bailovići

u Crnoj Gori, produžava krivudavo do tačke 6(06) koja se nalazi na rubu kanjona rijeke Tare 340 m sjeverozapadno od ttk 1551, u dužini od 1800 m. Granična linija produžava u pravcu jugozapada niz greben kanjona rijeke Tare do tačke 7(06) koja se nalazi u rijeci Tari udaljena 100 m jugoistočno od kote 519 u dužini od 1300 m. Dalje granična linija se proteže sredinom rijeke Tare do tačke 8(06) koja odgovara tački 1(07) u dužini od 1400 m.

TK 07

Od tačke 1(07) granična linija se proteže sredinom rijeke Tare do tačke 2(07) koja odgovara tački 1(08) u dužini od 21000 m.

TK 08

Od tačke 1(08) granična linija se proteže sredinom rijeke Tare do spajanja rijeke Tare i rijeke Pive odakle počinje rijeka Drina, tačka 2(08), udaljena 150 m sjeverozapadno od ttk 477 u dužini od 2600 m. Dalje granična linija nastavlja uzvodno sredinom rijeke Pive u koritu rijeke Pive do tačke 3(08) koja se nalazi 560 m sjeverno od kote 482 u dužini od 3100 m. Odatle granična linija se penje uz kanjon rijeke Pive do njegovog vrha na predjelu Dubovac gdje pored vrtače blago skreće u smjeru jugozapada do tačke 4(08) koja se nalazi 560 m jugoistočno od kote 1460 u dužini od 2300 m. Od te tačke granična linija produžava pravcem u smjeru zapada do tačke 5(08) u dužini od 800 m odakle se blago lomi u pravcu jugozapada, produžava do tačke 6(08) koja se nalazi 470 m jugoistočno od ttk 1629 (Javorje) gdje se blago lomi i produžava do ttk 1805 u dužini od 3600 m. Granična linija produžava pravcem penjući se uz planinu Maglič do do tačke 7(08) koja predstavlja i tačku 1(09) u dužini od 4000 m.

TK 09

Od tačke 1(09) granična linija nastavlja do ttk 2386 (Maglič) nakon čega se spušta niz planinu Maglič do ttk 1855 (Bukova Glava) i produžava dalje pravcem penjući se do ttk 2296 (Veliki Oštrikovac), u dužini od 6000 m. Ovdje se granična linija lomi u smjeru jugoistoka, spušta do izvora Studenac ostavljajući ga u Crnoj Gori, nakon čega se penje do ttk 2283, nastavlja u dužini od 50 m do tačke 2(09) koja predstavlja i tačku 1(10).

TK 10

Od tačke 1(10) granična linija nastavlja grebenom Rudinski kom preko Kozijeg pogleda do neimenovane vrtače, tačka 2(10), u dužini od 1750 m gdje se lomi u smjeru istoka u dužini od 120 m do tačke 3(10), u tački 3(10) ponovo skreće u smjeru jugoistoka i nastavlja grebenom do ttk 2336 (Volujak), u dužini od 1000 m. U ovoj tački granična linija naglo mijenja smjer u pravcu jugozapada, spušta se na zaravan (Vlasulja) nakon čega se ponovo spušta do tačke 4(10) koja se nalazi 720 m sjeveroistočno od kote 1528 (Majdan) u dužini od 2700 m. Ovdje se granična linija lomi u pravcu juga i produžava u pravcu do ttk 1817 (Kuk) u dužini od 1300 m, blago se lomi u pravcu jugozapada do tačke 5(10) koja se nalazi 330 m sjeverozapadno od ttk 1838 (Košara) u dužini od 1400 m. Dalje se granična linija lomi u smjeru juga i produžava pravcem preko planine Lebršnik, prolazeći 20 m istočno od kote 1652, 170 m zapadno od ttk 1500 (Turska glavica), spušta se do Milatića potoka presijeca isti i penje se uvalom do sela Šljivovica, prolazi kroz selo i produžava dalje u pravcu prolazeći 100 m zapadno od ttk 1442 do potesa Prisoje i dalje nastavlja pravcem prolazeći 100 m istočno od ttk 1511 (Orljača) do ttk 1517 (Kovijoc) u dužini od 6500 m. Od ttk 1517 granična linija ide u pravcu juga do tačke 6(10) u dužini od 2410 m koja odgovara i tački 1(11).

TK 11

Od tačke 1(11) granična linija ide u pravcu juga u dužini od 560 m do tačke 2(11) u kojoj se naglo lomi u pravcu jugozapada dužinom od 90 m do ttk 1632, nastavlja u pravcu juga pored ttk 1642 koji se nalazi 70 m zapadno od granične linije do tačke 3(11) u dužini od 520 m, i lomi se u pravcu jugoistoka do ttk 1647 (Kosovi vrh) u dužini od 90 m. Granična linija se ponovo lomi u pravcu jugozapada do tačke 4(11) u dužini od 210 m, zatim granična linija skreće prema jugoistoku do tačke 5(11) u dužini od 270 m, nastavlja u pravcu juga do tačke 6(11) u dužini od 750 m. Od tačke 6(11), granična linija ide u pravcu jugoistoka do tačke 7(11) u dužini od 270 m, lomi se u pravcu jugozapada i do tačke 8(11) u dužini od 70 m ide tim pravcem, od ove tačke ide u pravcu juga do tačke 9(11) u dužini od 1060 m, nastavlja u pravcu juga do tačke 10(11) preko Miljevog dola krivudavo u dužini od 1520 m, lomi se u pravcu jugozapada u dužini od 260 m do tačke 11(11). U ovoj tački granična linija se lomi u pravcu jugoistoka i ide do tačke 12(11) u dužini od 200 m, nastavlja u pravcu juga do tačke 13(11) u dužini od 960 m, od tačke 13(11) granična linija ide u pravcu juga u dužini od 2680 m do tačke 14(11), naglo se lomi u pravcu zapada prateći granice vlasništva u dužini od 630 m do tačke 15(11). Granična linija se lomi blago u pravcu jugozapad, prelazi preko ttk 1106 (Meteriz) do tačke 16(11) u dužini od 2750 m, nastavlja pravcem zapada do tačke 17(11) u dužini od 220 m koja odgovara tački 1(12).

TK 12

Granična linija nastavlja na zapad do kote 1196 u dužini od 520 m, nastavlja u pravcu zapada, prolazeći 70 m južno od ttk 1162, blago se lomeći do ttk 1182 (Prešac) u dužini od 3150 m. Granična linija nastavlja u pravcu zapada do ttk 1427 blago se lomeći prema sjeveru do ttk 1376 (Razvršje) u dužini od 3270 m. Od ttk 1376 granična linija ide u pravcu jugozapada do tačke ttk 1213 (Obijest) u dužini od 2060 m. Dalje granična linija ide u pravcu juga prateći granicu vlasništva do tačke 2(12) u dužini od 2300 m i ide dalje do ttk 1204 (Ružarica) na TK 13.

TK 13

Od ttk 1204 granična linija ide u pravcu jugozapada do ttk 1167 (Pitoma grd) u dužini od 1000 m, lomi se u pravcu juga preko tačke 2(13) u dužini od 620 m koja odgovara tački 1(14).

TK 14

Od tačke 1(14) granična linija nastavlja istim pravcem do ttk 1170,4 (Zelenkova kita) u dužini od 200 m, lomi se u pravcu juga do tačke 2(14) u dužini od 980 m, blago se lomi u pravcu jugozapada do tačke 3(14) u dužini od 1720 m nastavlja krivudavo u pravcu juga prateći granice vlasništva do tačke 4(14) u dužini od 4700 m, lomi se blago u pravcu jugoistoka do tačke 5(14) u dužini od 2020 m koja odgovara tački 3(13).

TK 13

Od tačke 3(13) granična linija se proteže u pravcu jugoistoka preko ttk 1218 (Kovčeg) do tačke 4(13) u dužini od 2650 m, nastavlja u pravcu jugoistoka do tačke 5(13) u dužini od 780 m ostavljajući ttk 1187 u Crnoj Gori na oko 100 m udaljenosti. Granična linija se lomi u pravcu jugozapada i ide tim pravcem do tačke 6(13) u dužini od 1280 m koja odgovara tački 6(14).

TK 14

Od tačke 6(14) granična linija ide u pravcu jugozapada do tačke 7(14) u dužini od 540 m gdje se lomi u pravcu jugoistoka do tačke 8(14) u dužini od 600 m koja odgovara tački 1(15).

TK 15

Od tačke 1(15) granična linija ide u pravcu juga do tačke 2(15) u dužini od 600 m, blago se lomi u pravcu jugozapada do tačke 3(15) u dužini od 480 m, zatim se lomi u pravcu jugozapada do tačke 4(15) u dužini od 530 m, nastavlja u pravcu jugozapada do tačke 5(15) u dužini od 490 m, lomi se u pravcu sjeverozapada do tačke 6(15) u kojoj presijeca put Vilusi-Bileća u dužini od 530 m, granična linija dalje ide u pravcu juga Pilatovačkim potokom do tačke 7(15) u dužini od 2980 m zatim se lomi ka jugoistoku do tačke 8(15) u dužini od 1360 m, naglo se lomi u pravcu jugozapada do tačke 9(15) u dužini od 2720 m koja se nalazi u Bilećkom jezeru. Granična linija dalje prati tok potopljene rijeke Trebišnjice sve do kraja lista odnosno tačke 10(15) u dužini od 9200 m koja odgovara tački 1(16).

TK 16

Od tačke 1(16) granična linija dalje nastavlja krivudavo prateći tok potopljene rijeke Trebišnjice do tačke 2(16) koja se nalazi u Bilećkom jezeru 940 m istočno od kote 560 (Kita) u dužini od 620 m, granična linija dalje nastavlja krivudavo koritom potopljene rijeke Trebišnjice do tačke 3(16), koja se nalazi u Bilećkom jezeru u dužini od 500 m koja odgovara tački 1(17).

TK 17

Od tačke 1(17), granična linija dalje nastavlja krivudavo prateći tok potopljene rijeke Trebišnjice do tačke 2(17) u dužini od 980 m, oštro se lomi prema istoku napuštajući jezero, izlazi na ttk 592 (Crkvina) u dužini od 480 m. Dalje produžava u pravcu istoka preko predjela Pareški do ttk 832 (Pareški kuk) u dužini od 1000 m. Od ove tačke granična linija se lomi u pravcu jugoistoka prelazi preko kote 915, penje se do ttk 1077 (Ilino brdo) u dužini od 1780 m, blago se lomi u pravcu istoka, prolazi preko ttk 1090 (Kurjevska gradina), nastavlja u pravcu istoka preko predjela Brdo, presijeca put Trebinje-Nikšić do tačke 3(17) koja se nalazi 390 m jugoistočno od ttk 1029, u dužini od 3450 m. U tački 3(17) granična linija se oštro lomi u pravcu jugozapada, presijeca lokalni put za zaseok Kućišta, dalje produžava u istom smjeru preko predjela Vijenac, penje se na brdo Čelinka, tačka 4(17), u dužini od 1500 m, nastavlja dalje koritom neimenovanog potoka, prelazi preko kote 550 do izvora potoka Mirotišnica, produžava pored zaseoka Kunska, ostavljajući zaseok u Bosni i Hercegovini, u dužini od 2500 m, tačka 5(17), u tački 5(17) oštro se lomi u pravcu zapada, presijeca put Trebinje-Nudo do tačke 6(17) koja se nalazi na desnoj obali rijeke Sušice, 120 m jugozapadno od ttk 347 (crkva) u dužini od 600 m. Granična linija nastavlja dalje desnom obalom rijeke Sušice do ušća rijeke Zaslavnice u rijeku Sušicu tačka 7(17) u dužini od 1300 m. Granična linija nastavlja dalje pored zaseoka Vučija ostavljajući zaseok u Bosni i Hercegovini, penje se na ttk 441, u dužini od 600 m. Dalje

se granična linija penje blagom kosom do tačke 8(17) koja se nalazi 250 m jugoistočno od kote 569 (Bagaš) u dužini od 1200 m, lomi se u pravcu jugoistoka prelazi preko kote 755 i kote 855, dalje produžava do vrha Veliki kum, tačka 9(17) u dužini od 1700 m. Granična linija se lomi prema jugu, prelazi preko vrha Mali kum i spušta se uvalom do tačke 10(17) koja se nalazi 340 m istočno od ttk 1183 u dužini od 600 m, lomi se u pravcu istoka preko zaravni do ttk 1236 (Češalj) u dužini od 400 m, lomi se prema jugu nastavljajući rubom padine, prolazi preko kote 1273 (Oštikovac), produžava do kote 1301 u dužini od 1600 m. Granična linija oštro se lomi u smjeru zapada preko predjela Gornja Glavišta i prolazi pored kote 1283 ostavljajući je u Bosni i Hercegovini, prolazi između potesa Popov do i Begova korita do ttk 1297 (Donji Ledenik) u dužini od 3200 m. Granična linija blago se lomi prema jugozapadu i penje se na kotu 1381 (Ivova glava), produžava dalje preko potesa Gornja ržišta tačka 11(17) u dužini od 1800 m koja odgovara tački 1(18).

TK 18


Od tačke 1(18) granična linija produžava u smjeru jugozapada do ttk 1688 (Gumbar) u dužini od 820 m, u ovoj tački granična linija se lomi u pravcu jugoistoka prelazi preko ttk 1660 (Mala Jastrebrica) u dužini od 1300 m, nastavlja u dužini od 900 m do tačke 2(18), blago skreće u smjeru istoka, penje se strminom i nastavlja oštrim grebenom do ttk 1865 (Velika Jastrebrica) u dužini od 1000 m, spušta se grebenom prelazeći preko kote 1762 i kote 1634 odakle se strmo penje na ttk 1802 (Vučiji zub), u dužini od 3350 m. Granična linija se oštro lomi u pravcu jugozapada, prolazi 130 m jugoistočno od kote 1707 (Prasa) do tačke 3(18) koja se nalazi 460 m sjeverno od ttk 1894 (Orjen), u dužini od 1200 m. Granična linija lomi se u pravcu sjeverozapada, nastavlja kosom, prelazi preko kote 1849 (Bujanja greda) do ttk 1833 (Visoki brijeg) u dužini od 1800 m, blago se lomi u smjeru zapada, spušta se preko kote 1752, ispod Markovog kuka, preko kote 1690 (Bubanj grede) nakon čega se blago penje do tačke 4(18) koja se nalazi 40 m južno od ttk 1721 (Kalupna greda), u dužini od 2600 m. U toj tački granična linija se lomi u pravcu jugozapada, spušta se uvalom do tačke 5(18) u dužini od 560 m, koja odgovara tački 1(19).

TK 19

Od tačke 1(19) granična linija produžava istim pravcem do kote 1496 (Škrbina) nakon čega produžava grebenom do ttk 1464 (Siljevica) u dužini od 1220 m, strmo se spušta do tačke 2(19) koja se nalazi 70 m sjeverozapadno od kote 977 u dužini od 900 m, produžava sa sjeverne strane starog puta Trebinje-Herceg Novi, presijeca isti put i nastavlja preko zaravni u pravcu juga u dužini od 600 m nakon čega se penje do tačke 3(19), koja se nalazi 400 m sjeverozapadno od kote 1112 u dužini od 490 m, lomi se u pravcu zapada, nastavlja uvalom nakon čega se penje na bezimeni vrh, produžava u blagom luku do ttk 984 nakon čega nastavlja krivudavo do tačke


4(19) koja se nalazi 230 m jugoistočno od kote 918, na putu Trebinje-Herceg Novi u ukupnoj dužini od 2940 m. Ovdje se granična linija lomi u pravcu juga i penje krivudavo na tkk 967 (Borovik) u dužini od 600 m odakle se spušta i u blagom luku prolazi pored neimenovane vrtače do tromeđne tačke Crne Gore, Bosne i Hercegovine i Republike Hrvatske 5(19).

Za Crnu Goru



mr Raško Konjević

Za Bosnu i Hercegovinu



Igor Crnadak

[CROATIAN TEXT – TEXTE CROATE]

**UGOVOR
O DRŽAVNOJ GRANICI
IZMEĐU
CRNE GORE I BOSNE I HERCEGOVINE**

Crna Gora i Bosna i Hercegovina (u daljnjem tekstu: ugovorne strane),
POLAZEĆI od želje da razvijaju i unapređuju prijateljske i dobrosusjedske odnose,
IMAJUĆI u vidu uzajamno opredjeljenje da daju svoj doprinos unapređivanju
sigurnosti, stabilnosti i suradnji u regionu i šire,
RUKOVOĐENE željom da savjesno ispunjavaju obveze koje su preuzele u suglasnosti
sa Poveljom Ujedinjenih nacija, naročito imajući u vidu poštovanje principa
suvereniteta, teritorijalnog integriteta, političke neovisnosti i rješavanja sporova mirnim
putem bez prijetnji ili uporabe sile,
ODLUČNE da se utvrdi protezanje državne granice,
DOGOVORILE su se o sljedećem:

Članak 1.

Državna granica između Crne Gore i Bosne i Hercegovine (u daljnjem tekstu: državna granica) je zamišljena ravan koja vertikalno siječe površinu Zemlje graničnom crtom i odvaja teritorije, zračni prostor i prostor ispod površine zemlje.

Članak 2.

Državna granica proteže se od tromeđe Crne Gore i Bosne i Hercegovine i Republike Srbije na sjevernom dijelu, do tromeđe Crne Gore i Bosne i Hercegovine i Republike Hrvatske na južnom dijelu. Podaci o protezanju državne granice sadržani su u sljedećim graničnim dokumentima, koji su sastavni dio ovog ugovora:

- tekstualni opis protezanja granice (privitak broj 1);
- topografska karta mjerila 1:25000 sa ucrtanom graničnom crtom (privitak broj 2).

U slučaju razmimoilaženja tekstualnog opisa državne granice i topografske karte bit će mjerodavan grafički prikaz državne granice.

Članak 3.

Ugovorne strane su suglasne da položaj državne granice, utvrđen na dan potpisivanja ovog ugovora, ostaje nepromijenjen bez obzira na promjene koje mogu nastati na vodotocima na terenu, usljed prirodnih ili vještačkih razloga.

Svaka vještačka promjena državne granice isključivo podliježe prethodnom dogovoru ugovornih strana, a sukladno međunarodnom pravu.

Članak 4.

Državna granica na terenu bit će obilježena graničnim oznakama sukladno Naputku za obilježavanje državne granice i tehničkim napucima za izradu dokumentacije o državnoj granici.

Članak 5.

S ciljem učinkovitijega obilježavanja i održavanja graničnih oznaka državna granica između Crne Gore i Bosne i Hercegovine dijeli se na dva granična sektora A i B:

- Sektor A počinje od tromeđe Crne Gore, Bosne i Hercegovine i Republike Srbije, odnosno točke 1(01), do točke 2(09), odnosno točke 1(10);
- Sektor B počinje od točke 2(09), odnosno točke 1(10), i završava na tromeđi Crne Gore, Bosne i Hercegovine i Republike Hrvatske, odnosno točki 5(19);

kako je utvrđeno dokumentom, koji čini privitak broj 2 ovog ugovora.

Ugovorne strane obvezuju se da će čuvati sve granične oznake bez obzira na granični sektor i da će poduzeti sve neophodne mjere da spriječe svako oštećenje ili premještanje.

Ugovorne strane obvezuju se da će održavati i obavljati sve granične oznake kojima je određena državna granica između Crne Gore i Bosne i Hercegovine i da će snositi sve troškove koji proističu iz ovih obveza, na sljedeći način: Crna Gora u sektoru A, a Bosna i Hercegovina u sektoru B.

Članak 6.

Ugovorne strane staraju se o osiguranju vidljivosti državne granice i graničnih oznaka sukladno Napatku za održavanje granične crte i pojasa uz granicu.

Ugovorne strane neće jednostrano dozvoliti bilo kakvu gradnju u širini najmanje od deset metara, s obje strane granične crte. Ova zabrana se ne odnosi na postojeće objekte.

Ugovorne strane mogu na svom području u svako doba obavljati radove predviđene napatkom iz stavka 1. ovog članka, ali o tomu moraju obavijestiti drugu ugovornu stranu najmanje deset dana prije početka radova.

Članak 7.

Državna povjerenstva ugovornih strana formirat će Zajedničko radno tijelo, u čijoj će nadležnosti biti da, na temelju dokumenata navedenih u članku 2. ovog ugovora, izvrši obilježavanje ovim ugovorom utvrđene državne granice na terenu i da sačini dokumentaciju o zajedničkoj državnoj granici u kojoj će biti opisan način njenog obilježavanja i određen položaj graničnih oznaka.

Rok za obilježavanje državne granice na terenu je do tri godine od stupanja na snagu ovog ugovora.

Zajedničko radno tijelo će raditi sukladno napatku iz članka 4. ovog ugovora, koje donose državna povjerenstva ugovornih strana.

Dokumentacija o državnoj granici bit će izrađena u dva originalna primjerka, po jedan za svaku od ugovornih strana.

Zajedničko radno tijelo, prilikom obilježavanja državne granice na terenu, u dijelovima gdje je opis izrađen na temelju usuglašene katastarske dokumentacije, držat će se podataka sadržanih u katastarskim planovima.

Polazeći od mjesnih, zemljopisnih, ortografskih i ekonomskih uvjeta, u cjelini, Zajedničko radno tijelo imat će mogućnost da, uz uzajamnu suglasnost, napravi nužne i

izbalansirane korekcije koje odstupaju od grafičkog prikaza državne granice u dubini do 150 m i to kada je svrsishodno da granična crta ne presijeca prirodne vodotoke, kuće, imanja i da ide jednim od rubova komunikacija.

Članak 8.

Ugovorne strane se staraju o zaštiti životne sredine i prirode u graničnom području, sukladno međunarodnim normama i nacionalnom zakonodavstvu.

Članak 9.

Eventualne sporove prilikom tumačenja i primjene ovog ugovora rješavat će nadležna tijela ugovornih strana diplomatskim putem.

Članak 10.

Ovaj ugovor se zaključuje na neodređeno vrijeme.

Članak 11.

Ugovorne strane mogu se suglasiti o izmjenama Ugovorom utvrđene državne granice, koje će biti regulirane aneksima koji postaju sastavni dio ovog ugovora.

Izmjene i dopune ovog ugovora vrše se po istoj proceduri predviđenoj za njegovo zaključivanje.

Članak 12.

Ovaj ugovor podliježe potvrđivanju, odnosno ratifikaciji, i stupa na snagu na dan prijema posljednje pisane obavijesti upućene diplomatskim putem kojim ugovorne strane obavještavaju jedna drugu o izvršenom potvrđivanju, odnosno ratifikaciji.

Zaključen u Beču, dana 26. kolovoza 2015. godine, u dva originalna primjerka, svaki na službenim jezicima, u Crnoj Gori na crnogorskom jeziku i u Bosni i Hercegovini na bosanskom, hrvatskom i srpskom jeziku, pri čemu su svi tekstovi jednako vjerodostojni.

Za Crnu Goru

mr. Raško Konjević

Za Bosnu i Hercegovinu

Igor Crnadak

PRIVITAK broj 1

**TEKSTUALNI OPIS PROTEZANJA DRŽAVNE GRANICE
IZMEĐU CRNE GORE I BOSNE I HERCEGOVINE
NA TOPOGRAFSKOJ KARTI MJERILA 1:25000 (TK)
OD BROJA TK 01 DO BROJA TK 19**

OPIS GRANIČNE CRTE

Granična crta između Crne Gore i Bosne i Hercegovine je vektorizirana čime su definirani svi smjerovi i krive crte između prelomnih točaka opisanih u tekstualnom opisu.

TK 01

Granična crta počinje od tromeđe između Crne Gore, Bosne i Hercegovine i Republike Srbije, koja se nalazi na zvanom mjestu Zelena glava točka 1(01), na sredini puta i obilježena je sa tri kamena (preuzeto iz zapisnika omeđavanja između KO Sočica, KO Zaborak i KO Pobraće od 20. kolovoza 1953. godine i 26. kolovoza 1953. godine). Granična crta se od tromeđe proteže u smjeru sjeverozapada u duljini od 1280 m, do zvanog mjesta Babino brdo, ttk 1154. Granična crta dalje ide u smjeru zapada, u duljini od 1040 m do ttk 1143, nastavlja u smjeru zapada u duljini od 825 m do ttk 1220 (Kikelj). Granična crta dalje nastavlja šumskim putem u smjeru zapada u duljini od 340 m preko izvora Dobra voda do točke 2(01). Granična crta nastavlja u smjeru jugozapada u duljini od 140 m do točke 3(01), dalje ide na sjeverozapad do presjeka sa šumskim putem u duljini od 200 m do točke 4(01). Granična crta dalje ide u smjeru zapada u duljini od 410 m do vrtače sjeverno od puta do točke 5(01) i nastavlja na zapad putem u duljini od 500 m ostavljajući put u Crnoj Gori do spajanja sa stazom koja dolazi iz smjera jugoistoka do točke 6(01), nastavlja putem u duljini od 1220 m ostavljajući put u Crnoj Gori do točke 7(01) i dalje nastavlja putem jugozapadno u duljini od 1380 m do raskrižja puteva na mjestu zvanom Metaljka izlazeći na regionalni put Pljevlja-Čajniče do točke 8(01), nastavlja jugozapadno u duljini 400 m do točke 9(01) zatim ide jugoistočno u duljini od 90 m do točke 10(01), naglo se lomi u smjeru zapada u duljini od 410 m do točke 11(01). Dalje granična crta ide smjerom jugozapada u duljini od 435 m do točke 12(01), dalje nastavlja granicom čistine Svetloborje u smjeru juga a u duljini od 305 m do šumskog puta do točke 13(01), nastavlja istim prema Kovač planini u smjeru zapada u duljini od 550 m do točke 14(01) gdje se završava opis na TK 01.

TK 02

Granična crta nastavlja od točke definirane na TK 01 u smjeru zapada do točke 1(02), šumskom stazom u duljini od 290 m do točke 2(02) do raskrižja i nastavlja sjevernim krakom u duljini od 550 m do kote 1392, nastavlja u smjeru zapada do ttk 1423 Vragolija u duljini od 680 m. Granična crta se u ovoj točki lomi u smjeru juga u duljini od 450 m do točke 3(02) gdje se lomi u smjeru jugozapada do presjeka sa stazom i potokom Kukavička rijeka u duljini od 760 m do točke 4(02). Granična crta dalje nastavlja u smjeru zapada u duljini od 380 m do točke 5(02) gdje se oštro lomi prema sjeveroistoku u duljini od 70 m do točke 6(02). U ovoj točki granična crta se lomi u smjeru sjevera u duljini od 220 m do točke 7(02) odakle se granična crta proteže smjerom sjeverozapada u duljini od 440 m do točke 8(02). U ovoj točki granična crta se lomi u smjeru jugozapada i proteže se u duljini od 1140 m do točke 9(02), prelazeći preko prevoja Oštra glava, lomi se u smjeru zapada u duljini od 400 m do točke 10(02). Od ove točke granična crta se proteže smjerom zapad u duljini od 360 m do točke 11(02), dalje nastavlja smjerom zapad-jugozapad u duljini od 170 m do točke 12(02), dalje ide smjerom jugozapad do točke 13(02) u duljini od 150 m. Dalje granična crta ide

u smjeru juga u duljini od 510 m do točke 14(02), lomi se u smjeru jugozapada do točke 15(02), prolazi sjeverno od kote 1171 u duljini od 580 m, dalje ide u smjeru zapada u duljini od 710 m do točke 16(02). Od točke 16(02) granična crta ide u smjeru sjeverozapada do točke 17(02) u duljini od 170 m koja se nalazi u potoku, dalje nastavlja potokom do ušća u Crni potok u točki 18(02) u duljini od 320 m. Dalje granična crta ide u smjeru sjevera Crnim potokom u duljini od 2620 m do točke 19(02). Granična crta dalje ide u smjeru sjeverozapada do ttk 1329 (Debelo brdo) u duljini od 1015 m dalje nastavlja do ttk 1182 u duljini od 1170 m, lomi se blago prema sjeverozapadu i grebenom se spušta na kotu 854 u duljini od 1480 m. U ovoj točki granična crta se oštro lomi u smjeru jugozapada i ide potokom Bavčica do točke 20(02) u duljini od 500 m. Granična linija se lomi u smjeru zapada izlomljeno u duljini od 315 m do točke 21(02), lomi se u smjeru juga i do točke 22(02) u duljini od 250 m proteže se tim smjerom. Od ove točke granična crta se lomi u smjeru sjeverozapada u duljini od 250 m do točke 23(02). Granična crta dalje ide u smjeru sjevera do ttk 1129 u duljini od 550 m. Dalje granična crta ide grebenom do ttk 1308 (Crni vrh) u duljini od 1120 m. Od Crnog vrha granična crta ide u smjeru sjeverozapada u duljini od 415 m do točke 24(02), blago se lomi i nastavlja u smjeru zapada u duljini od 430 m do točke 25(02), lomi se u smjeru jugozapada u duljini od 90 m do točke 26(02) koja odgovara točki 1(03).

TK 03

Od točke 1(03) granična crta ide na ttk 1208 (Gradina) u duljini od 660 m. Granična crta se lomi u smjeru juga do točke 2(03) u duljini od 420 m, blago se lomi u smjeru jugozapada do točke 3(03) stazom u duljini od 1000 m. Dalje granična crta ide na jug grebenom do kote 1164 (Ljutača). Od kote Ljutača granična crta se proteže u smjeru jugoistoka u duljini od 200 m nakon čega se blago lomi u smjeru juga i produžava u smjeru juga u duljini od 200 m do točke koja se nalazi 280 m sjeverozapadno od ttk 1212 gdje se lomi u smjeru zapada do presjeka sa stazom u duljini od 260 m, nakon čega se lomi u smjeru juga, produžava 90 m, lomi se u smjeru jugoistoka i produžava u duljini od 130 m do točke koja se nalazi 380 m zapadno od ttk 1212, do točke 4(03). Ovdje se granična crta lomi u smjeru juga i proteže se krivudavo do točke 5(03) u duljini od 250 m. Dalje granična crta produžava u smjeru jugozapada u duljini od 450 m do točke koja se nalazi 340 m sjeveroistočno od ttk 1159, nastavlja krivudavo u smjeru zapada u duljini od 420 m do točke koja se nalazi 580 m istočno od kote 1141, oštro se lomi u smjeru juga i nastavlja krivudavo u duljini od 510 m do točke 6(03) koja se nalazi 190 m jugozapadno od ttk 1159. Od točke 6(03) granična crta ide u smjeru ttk 1228 (Bojište) u duljini od 1200 m, nastavlja smjerom jugozapada do izvora Ograđena voda, točka 7(03), što je tromeđa općina Čajniče, Foča i Pljevlja. Od Ograđene vode granična crta se proteže u smjeru jugozapada potokom u duljini od 550 m do mjesta koje predstavlja račvanje dva potoka. Dalje se granična crta penje kosom u duljini od 680 m do trigonometra broj 19 ttk 1372, točka 8N(03), (Okladnik-Meterize), nastavlja u smjeru zapada do trigonometra broj 18 ttk 1234 odnosno točke 9N(03) u duljini od 900 m, nastavlja u smjeru jugozapada do točke 9A(03) koja se nalazi u potoku u duljini od 840 m, nastavlja neimenovanim potokom do točke 9B(03) u duljini od 570 m koja predstavlja ušće 2 potoka, nastavlja potokom do točke 9C(03) u duljini od 170 m, dalje nastavlja granicom premjera u smjeru jugozapada do točke 11(03) u duljini od 1380 m koja predstavlja i točku 1(04).

TK 04

Granična crta od točke 1(04) ide u smjeru jugoistoka do točke 2(04) u duljini od 1110 m, do staze kroz Zabavlje, nastavlja stazom kroz Zabavlje do točke 3(04) u duljini od 700 m gdje napušta stazu i nastavlja u smjeru sjeveroistoka do točke 4(04) i naglo se lomi u smjeru sjevera do točke 5(04) u duljini od 750 m koja ujedno predstavlja i točku 12(03).

TK 03

Od točke 12(03) granična crta nastavlja u smjeru sjevera do ttk 1264 (Zabavlje) u duljini od 230 m gdje se lomi u smjeru istoka, pruža se smjerom istoka u duljini od 1110 m do točke koja se nalazi 190 m južno od ttk 1300,5 u rejonu Debelog brda. U ovoj točki granična crta se naglo lomi u smjeru juga u duljini od 360 m do točke 13(03) koja ujedno predstavlja i točku 6(04).

TK 04

Od točke 6(04) granična crta ide u smjeru juga u duljini od 740 m do točke 7(04) koja se nalazi 360 m jugozapadno od ttk 1088. Od točke 7(04) granična crta se proteže krivudavo u smjeru juga do izvora Pečina u duljini od 1200 m. Granična crta od izvora Pečina ide sredinom rijeke Šupljice, ostavljajući izvor Pečina u Crnoj Gori, a drugi neimenovani izvor u Bosni i Hercegovini, do ušća u rijeku Čehotinu, točka 8(04), kota 502, koja se nalazi na ušću rijeke Šupljice u rijeku Čehotinu, u duljini od 5900 m. Dalje se granična crta proteže uzvodno sredinom rijeke Čehotine do točke 9(04) koja ujedno predstavlja i točku 1(05) u duljini od 5000 m.

TK 05

Od točke 1(05) granična crta nastavlja rijekom Čehotinom do ušća rijeke Škopotnice u rijeku Čehotinu, točka 2(05) u duljini od 5200 m. Dalje se granična crta proteže uzvodno rijekom Škopotnicom do točke 3(05) koja se nalazi na 460 m jugoistočno od ttk 844 u duljini od 3300 m. Granična crta se lomi u smjeru jugoistoka, prolazi pored naselja Kruševo ostavljajući ga u Crnoj Gori, dolazi do raskrižja lokalnih puteva u naselju Vitine i produžava dalje lokalnim putem do točke 4(05) koja se nalazi 590 m jugoistočno od ttk 1140 u duljini od 2400 m, lomi se prema jugu, blago se penje preko predjela Palež do točke 5(05) koja se nalazi 370 m jugoistočno od ttk 1328 u duljini od 1100 m, nakon čega se lomi prema jugoistoku do točke 6(05) koja se nalazi 650 m jugoistočno od ttk 1328 u duljini od 300 m, gdje se granična crta lomi u smjeru juga do točke 7(05) koja se nalazi 690 m sjeveroistočno od ttk 1503 u duljini od 600 m. Granična crta se lomi u smjeru jugozapada, prelazi preko ttk 1497 (Šuplja Stijena), produžava do točke 8(05) koja se nalazi 180 m jugozapadno od ttk 1503 u duljini od 500 m, nakon čega se lomi u smjeru jugoistoka protežući se uvalom Orlujak, prolazi točku 9(05) koja ujedno odgovara i točki 1(06) u duljini od 250 m.

TK 06

Od točke 1(06) granična crta se proteže uvalom Orlujak u smjeru juga do točke 2(06) koja se nalazi pored kote 1508 koja ostaje u Crnoj Gori u duljini od 1100 m. Potom se

granična crta lomi u smjeru jugoistoka, proteže se grebenom, penjući se do ttk 1665 (Javorje) a zatim se grebenom spušta do sjecišta staza na potesu (Predo), nakon čega se penje na ttk 1869 (Kobilja Glava) u duljini od 1500 m, lomi se u smjeru juga grebenom do ttk 1893 (Goli Vjetrenik) u duljini od 800 m. Granična crta se lomi u smjeru jugoistoka i produžava smjerom do ttk 1904 (Vojinovac) u duljini od 1000 m, blago se lomi u smjeru juga i produžava do neimenovanog vrha točka 3(06) koji se nalazi 1100 m od kote 1819 u duljini od 600 m, nakon čega se lomi u smjeru juga i produžava do ttk 2073 (Mala Ljubišnja) u duljini od 900 m. Od ttk 2073 granična crta se proteže u smjeru jugoistoka do ttk 2190 (Dernjačišta) u duljini od 1200 m, dalje se lomi u smjeru jugozapada i prolazi pored neimenovanog izvora, ostavljajući ga u Bosni i Hercegovini, ulazi u Crni potok i produžava dalje Crnim potokom do točke 4(06) koja se nalazi 30 m sjeverozapadno od kote 1503 u duljini od 2300 m. Granična crta lomi se oštro u smjeru jugozapada, prelazi preko potesa Butorovača i nastavlja dalje do kote 1634 prolazi pored te kote nakon čega se spušta do naselja Lukovići ostavljajući ga u Crnoj Gori, nastavlja padinom do točke 5(06) koja se nalazi 40 m jugoistočno od izvora Hranisavac u duljini od 3700 m. Od ove točke granična crta produžava u smjeru juga rubom seoskog puta, ostavljajući ga u Bosni i Hercegovini do raskrižja seoskih puteva koje se nalazi 600 m zapadno od kote 1455 te nastavlja dalje preko potesa Runjave glavice do ttk 1674 (Demirov Vrh) u duljini od 2200 m. Od ove točke granična crta produžava u smjeru juga prolazeći između naselja Mladenovići u Bosni i Hercegovini i Bailovići u Crnoj Gori, produžava krivudavo do točke 6(06) koja se nalazi na rubu kanjona rijeke Tare 340 m sjeverozapadno od ttk 1551, u duljini od 1800 m. Granična crta produžava u smjeru jugozapada niz greben kanjona rijeke Tare do točke 7(06) koja se nalazi u rijeci Tari udaljena 100 m jugoistočno od kote 519 u duljini od 1300 m. Dalje granična crta se proteže sredinom rijeke Tare do točke 8(06) koja odgovara točki 1(07) u duljini od 1400 m.

TK 07

Od točke 1(07) granična crta se proteže sredinom rijeke Tare do točke 2(07) koja odgovara točki 1(08) u duljini od 21000 m.

TK 08

Od točke 1(08) granična crta se proteže sredinom rijeke Tare do spajanja rijeke Tare i rijeke Pive odakle počinje rijeka Drina, točka 2(08), udaljena 150 m sjeverozapadno od ttk 477 u duljini od 2600 m. Dalje granična crta nastavlja uzvodno sredinom rijeke Pive u koritu rijeke Pive do točke 3(08) koja se nalazi 560 m sjeverno od kote 482 u duljini od 3100 m. Odatle granična crta se penje uz kanjon rijeke Pive do njegovog vrha na predjelu Dubovac gdje pored vrtače blago skreće u smjeru jugozapada do točke 4(08) koja se nalazi 560 m jugoistočno od kote 1460 u duljini od 2300 m. Od te točke granična crta produžava smjerom u smjeru zapada do točke 5(08) u duljini od 800 m odakle se blago lomi u smjeru jugozapada, produžava do točke 6(08) koja se nalazi 470 m jugoistočno od ttk 1629 (Javorje) gdje se blago lomi i produžava do ttk 1805 u duljini od 3600 m. Granična crta produžava smjerom penjući se uz planinu Maglić do točke 7(08) koja predstavlja i točku 1(09) u duljini od 4000 m.

TK 09

Od točke 1(09) granična crta nastavlja do ttk 2386 (Maglič) nakon čega se spušta niz planinu Maglič do ttk 1855 (Bukova Glava) i produžava dalje smjerom penjući se do ttk 2296 (Veliki Oštrikovac), u duljini od 6000 m. Ovdje se granična crta lomi u smjeru jugoistoka, spušta do izvora Studenac ostavljajući ga u Crnoj Gori, nakon čega se penje do ttk 2283, nastavlja u duljini od 50 m do točke 2(09) koja predstavlja i točku 1(10).

TK 10

Od točke 1(10) granična crta nastavlja grebenom Rudinski kom preko Kozijeg pogleda do neimenovane vrtače, točka 2(10), u duljini od 1750 m gdje se lomi u smjeru istoka u duljini od 120 m do točke 3(10), u točki 3(10) ponovo skreće u smjeru jugoistoka i nastavlja grebenom do ttk 2336 (Volujak), u duljini od 1000 m. U ovoj točki granična crta naglo mijenja smjer u smjeru jugozapada, spušta se na zaravan (Vlasulja) nakon čega se ponovo spušta do točke 4(10) koja se nalazi 720 m sjeveroistočno od kote 1528 (Majdan) u duljini od 2700 m. Ovdje se granična crta lomi u smjeru juga i produžava u smjeru do ttk 1817 (Kuk) u duljini od 1300 m, blago se lomi u smjeru jugozapada do točke 5(10) koja se nalazi 330 m sjeverozapadno od ttk 1838 (Košara) u duljini od 1400 m. Dalje se granična crta lomi u smjeru juga i produžava smjerom preko planine Lebršnik, prolazeći 20 m istočno od kote 1652, 170 m zapadno od ttk 1500 (Turska glavica), spušta se do Milatića potoka presijeca isti i penje se uvalom do sela Šljivovica, prolazi kroz selo i produžava dalje u smjeru prolazeći 100 m zapadno od ttk 1442 do potesa Prisoje i dalje nastavlja smjerom prolazeći 100 m istočno od ttk 1511 (Orljača) do ttk 1517 (Kovijoc) u duljini od 6500 m. Od ttk 1517 granična crta ide u smjeru juga do točke 6(10) u duljini od 2410 m koja odgovara i točki 1(11).

TK 11

Od točke 1(11) granična crta ide u smjeru juga u duljini od 560 m do točke 2(11) u kojoj se naglo lomi u smjeru jugozapada dužinom od 90 m do ttk 1632, nastavlja u smjeru juga pored ttk 1642 koji se nalazi 70 m zapadno od granične crte do točke 3(11) u duljini od 520 m, i lomi se u smjeru jugoistoka do ttk 1647 (Kosovi vrh) u duljini od 90 m. Granična crta se ponovo lomi u smjeru jugozapada do točke 4(11) u duljini od 210 m, zatim granična crta skreće prema jugoistoku do točke 5(11) u duljini od 270 m, nastavlja u smjeru juga do točke 6(11) u duljini od 750 m. Od točke 6(11) granična crta ide u smjeru jugoistoka do točke 7(11) u duljini od 270 m, lomi se u smjeru jugozapada i do točke 8(11) u duljini od 70 m ide tim smjerom, od ove točke ide u smjeru juga do točke 9(11) u duljini od 1060 m, nastavlja u smjeru juga do točke 10(11) preko Miljevog dola krivudavo u duljini od 1520 m, lomi se u smjeru jugozapada u duljini od 260 m do točke 11(11). U ovoj točki granična crta se lomi u smjeru jugoistoka i ide do točke 12(11) u duljini od 200 m, nastavlja u smjeru juga do točke 13(11) u duljini od 960 m, od točke 13(11) granična crta ide u smjeru juga u duljini od 2680 m do točke 14(11), naglo se lomi u smjeru zapada prateći granice vlasništva u duljini od 630 m do točke 15(11). Lomi se blago u smjeru jugozapad, prelazi preko ttk 1106 (Meteriz) do točke 16(11) u duljini od 2750 m, nastavlja smjerom zapada do točke 17(11) u duljini od 220 m koja odgovara točki 1(12).

TK 12

Granična crta nastavlja na zapad do kote 1196 u duljini od 520 m, nastavlja u smjeru zapada, prolazeći 70 m južno od ttk 1162, blago se lomeći do ttk 1182 (Prešac) u duljini od 3150 m. Granična crta nastavlja u smjeru zapada do ttk 1427 blago se lomeći prema sjeveru do ttk 1376 (Razvršje) u duljini od 3270 m. Od ttk 1376 granična crta ide u smjeru jugozapada do točke ttk 1213 (Obijest) u duljini od 2060 m. Dalje granična crta ide u smjeru juga prateći granicu vlasništva do točke 2(12) u duljini od 2300 m i ide dalje do ttk 1204 (Ružarica) na TK 13.

TK 13

Od ttk 1204 granična crta ide u smjeru jugozapada do ttk 1167 (Pitoma grd) u duljini od 1000 m, lomi se u smjeru juga preko točke 2(13) u duljini od 620 m koja odgovara točki 1(14).

TK 14

Od točke 1(14) granična crta nastavlja istim smjerom do ttk 1170,4 (Zelenkova kita) u duljini od 200 m, lomi se u smjeru juga do točke 2(14) u duljini od 980 m, blago se lomi u smjeru jugozapada do točke 3(14) u duljini od 1720 m nastavlja krivudavo u smjeru juga prateći granice vlasništva do točke 4(14) u duljini od 4700 m, lomi se blago u smjeru jugoistoka do točke 5(14) u duljini od 2020 m koja odgovara točki 3(13).

TK 13

Od točke 3(13) granična crta se proteže u smjeru jugoistoka preko ttk 1218 (Kovčeg) do točke 4(13) u duljini od 2650 m, nastavlja u smjeru jugoistoka do točke 5(13) u duljini od 780 m ostavljajući ttk 1187 u Crnoj Gori na oko 100 m udaljenosti. Granična crta se lomi u smjeru jugozapada i ide tim smjerom do točke 6(13) u duljini od 1280 m koja odgovara točki 6(14).

TK 14

Od točke 6(14) granična crta ide u smjeru jugozapada do točke 7(14) u duljini od 540 m gdje se lomi u smjeru jugoistoka do točke 8(14) u duljini od 600 m koja odgovara točki 1(15).

TK 15

Od točke 1(15) granična crta ide u smjeru juga do točke 2(15) u duljini od 600 m, blago se lomi u smjeru jugozapada do točke 3(15) u duljini od 480 m, zatim se lomi u smjeru jugozapada do točke 4(15) u duljini od 530 m, nastavlja u smjeru jugozapada do točke 5(15) u duljini od 490 m, lomi se u smjeru sjeverozapada do točke 6(15) u kojoj presijeca put Vilusi-Bileća u duljini od 530 m, granična crta dalje ide u smjeru juga Pilatovačkim potokom do točke 7(15) u duljini od 2980 m zatim se lomi ka jugoistoku do točke 8(15) u duljini od 1360 m, naglo se lomi u smjeru jugozapada do točke 9(15) u duljini od 2720 m koja se nalazi u Bilećkom jezeru. Granična crta dalje prati tok

potopljene rijeke Trebišnjice sve do kraja lista odnosno točke 10(15) u duljini od 9200 m koja odgovara točki 1(16).

TK 16

Od točke 1(16) granična crta dalje nastavlja krivudavo prateći tok potopljene rijeke Trebišnjice do točke 2(16) koja se nalazi u Bilećkom jezeru 940 m istočno od kote 560 (Kita) u duljini od 620 m, granična crta dalje nastavlja krivudavo koritom potopljene rijeke Trebišnjice do točke 3(16), koja se nalazi u Bilećkom jezeru u duljini od 500 m koja odgovara točki 1(17).

TK 17

Od točke 1(17), granična crta dalje nastavlja krivudavo prateći tok potopljene rijeke Trebišnjice do točke 2(17) u duljini od 980 m, oštro se lomi prema istoku napuštajući jezero, izlazi na ttk 592 (Crkvina) u duljini od 480 m. Dalje produžava u smjeru istoka preko predjela Pareški do ttk 832 (Pareški kuk) u duljini od 1000 m. Od ove točke granična crta se lomi u smjeru jugoistoka prelazi preko kote 915, penje se do ttk 1077 (Ilino brdo) u duljini od 1780 m, blago se lomi u smjeru istoka, prolazi preko ttk 1090 (Kurjevska gradina), nastavlja u smjeru istoka preko predjela Brdo, presijeca put Trebinje-Nikšić do točke 3(17) koja se nalazi 390 m jugoistočno od ttk 1029, u duljini od 3450 m. U točki 3(17) granična crta se oštro lomi u smjeru jugozapada, presijeca lokalni put za zaseok Kučićta, dalje produžava u istom smjeru preko predjela Vijenac, penje se na brdo Čelinka, točka 4(17), u duljini od 1500 m, nastavlja dalje koritom neimenovanog potoka, prelazi preko kote 550 do izvora potoka Mirotišnica, produžava pored zaseoka Kunska, ostavljajući zaseok u Bosni i Hercegovini, u duljini od 2500 m, točka 5(17), u točki 5(17) oštro se lomi u smjeru zapada, presijeca put Trebinje-Nudo do točke 6(17) koja se nalazi na desnoj obali rijeke Sušice, 120 m jugozapadno od ttk 347 (crkva) u duljini od 600 m. Granična crta nastavlja dalje desnom obalom rijeke Sušice do ušća rijeke Zaslavnice u rijeku Sušicu točka 7(17) u duljini od 1300 m. Granična crta nastavlja dalje pored zaseoka Vučija ostavljajući zaseok u Bosni i Hercegovini, penje se na ttk 441, u duljini od 600 m. Dalje se granična crta penje blagom kosom do točke 8(17) koja se nalazi 250 m jugoistočno od kote 569 (Bagaš) u duljini od 1200 m, lomi se u smjeru jugoistoka prelazi preko kote 755 i kote 855, dalje produžava do vrha Veliki kum, točka 9(17) u duljini od 1700 m. Granična crta se lomi prema jugu, prelazi preko vrha Mali kum i spušta se uvalom do točke 10(17) koja se nalazi 340 m istočno od ttk 1183 u duljini od 600 m, lomi se u smjeru istoka preko zaravni do ttk 1236 (Češalj) u duljini od 400 m, lomi se prema jugu nastavljajući rubom padine, prolazi preko kote 1273 (Oštikovac), produžava do kote 1301 u duljini od 1600 m. Granična crta oštro se lomi u smjeru zapada preko predjela Gornja Glavišta i prolazi pored kote 1283 ostavljajući je u Bosni i Hercegovini, prolazi između potesa Popov do i Begova korita do ttk 1297 (Donji Ledenik) u duljini od 3200 m. Granična crta blago se lomi prema jugozapadu i penje se na kotu 1381 (Ivova glava), produžava dalje preko potesa Gornja ržišta točka 11(17) u duljini od 1800 m koja odgovara točki 1(18).

TK 18

Od točke 1(18) granična crta produžava u smjeru jugozapada do ttk 1688 (Gumbar) u duljini od 820 m, u ovoj točki granična crta se lomi u smjeru jugoistoka prelazi preko ttk 1660 (Mala Jastrebitica) u duljini od 1300 m, nastavlja u duljini od 900 m do točke

2(18), blago skreće u smjeru istoka, penje se strminom i nastavlja oštrim grebenom do ttk 1865 (Velika Jastrebrica) u duljini od 1000 m, spušta se grebenom prelazeći preko kote 1762 i kote 1634 odakle se strmo penje na ttk 1802 (Vučiji zub), u duljini od 3350 m. Granična crta se oštro lomi u smjeru jugozapada, prolazi 130 m jugoistočno od kote 1707 (Prasa) do točke 3(18) koja se nalazi 460 m sjeverno od ttk 1894 (Orjen), u duljini od 1200 m. Granična crta lomi se u smjeru sjeverozapada, nastavlja kosom, prelazi preko kote 1849 (Buganja greda) do ttk 1833 (Visoki brijeg) u duljini od 1800 m, blago se lomi u smjeru zapada, spušta se preko kote 1752, ispod Markovog kuka, preko kote 1690 (Bubanj grede) nakon čega se blago penje do točke 4(18) koja se nalazi 40 m južno od ttk 1721 (Kalupna greda), u duljini od 2600 m. U toj točki granična crta se lomi u smjeru jugozapada, spušta se uvalom do točke 5(18) u duljini od 560 m, koja odgovara točki 1(19).

TK 19

Od točke 1(19) granična crta produžava istim smjerom do kote 1496 (Škrbina) nakon čega produžava grebenom do ttk 1464 (Siljevica) u duljini od 1220 m, strmo se spušta do točke 2(19) koja se nalazi 70 m sjeverozapadno od kote 977 u duljini od 900 m, produžava sa sjeverne strane starog puta Trebinje-Herceg Novi, presijeca isti put i nastavlja preko zaravni u smjeru juga u duljini od 600 m nakon čega se penje do točke 3(19), koja se nalazi 400 m sjeverozapadno od kote 1112 u duljini od 490 m, lomi se u smjeru zapada, nastavlja uvalom nakon čega se penje na bezimenu vrh, produžava u blagom luku do ttk 984 nakon čega nastavlja krivudavo do točke 4(19) koja se nalazi 230 m jugoistočno od kote 918, na putu Trebinje-Herceg Novi u ukupnoj duljini od 2940 m. Ovdje se granična crta lomi u smjeru juga i penje krivudavo na ttk 967 (Borovik) u duljini od 600 m odakle se spušta i u blagom luku prolazi pored neimenovane vrtače do tromedne točke Crne Gore, Bosne i Hercegovine i Republike Hrvatske 5(19).

Za Crnu Goru

 mr. Raško Konjević

Za Bosnu i Hercegovinu

 Igor Crnadak

[MONTENEGRIN TEXT – TEXTE MONTÉNEGRIEN]

**UGOVOR
O DRŽAVNOJ GRANICI
IZMEĐU
CRNE GORE I BOSNE I HERCEGOVINE**

Crna Gora i Bosna i Hercegovina (u daljem tekstu: ugovorne strane),

POLAZEĆI od želje da razvijaju i unapređuju prijateljske i dobrosusjedske odnose,

IMAJUĆI u vidu uzajamno opredjeljenje da daju svoj doprinos unapređivanju sigurnosti, stabilnosti i saradnji u regionu i šire,

RUKOVOĐENE željom da savjesno ispunjavaju obaveze koje su preuzele u saglasnosti sa Poveljom Ujedinjenih nacija, naročito imajući u vidu poštovanje principa suvereniteta, teritorijalnog integriteta, političke nezavisnosti i rješavanja sporova mirnim putem bez prijetnji ili upotrebe sile,

ODLUČNE da se utvrdi protezanje državne granice,

DOGOVORILE su se o sljedećem:

Član 1.

Državna granica između Crne Gore i Bosne i Hercegovine (u daljem tekstu: državna granica) je zamišljena ravan koja vertikalno siječe površinu Zemlje graničnom linijom i odvaja teritorije, vazdušni prostor i prostor ispod površine zemlje.

Član 2.

Državna granica proteže se od tromeđe Crne Gore, Bosne i Hercegovine i Republike Srbije na sjevernom dijelu, do tromeđe Crne Gore, Bosne i Hercegovine i Republike Hrvatske na južnom dijelu. Podaci o protezanju državne granice sadržani su u sljedećim graničnim dokumentima, koji su sastavni dio ovog ugovora:

- tekstualni opis protezanja granice (prilog broj 1);
- topografska karta razmjere 1:25000 sa ucrtanom graničnom linijom (prilog broj 2).

U slučaju razmimoilaženja tekstualnog opisa državne granice i topografske karte biće mjerodavan grafički prikaz državne granice.

Član 3.

Ugovorne strane su saglasne da položaj državne granice, utvrđen na dan potpisivanja ovog ugovora, ostaje nepromijenjen bez obzira na promjene koje mogu nastati na vodotocima na terenu, usljed prirodnih ili vještačkih razloga.

Svaka vještačka promjena državne granice isključivo podliježe prethodnom dogovoru ugovornih strana, a u skladu s međunarodnim pravom.

Član 4.

Državna granica na terenu biće obilježena graničnim oznakama u skladu sa Uputstvom za obilježavanje državne granice i tehničkim uputstvima za izradu dokumentacije o državnoj granici.

Član 5.

S ciljem efikasnijeg obilježavanja i održavanja graničnih oznaka državna granica između Crne Gore i Bosne i Hercegovine dijeli se na dva granična sektora A i B:

- Sektor A počinje od tromeđe Crne Gore, Bosne i Hercegovine i Republike Srbije, odnosno tačke 1(01), do tačke 2(09), odnosno tačke 1(10);
- Sektor B počinje od tačke 2(09), odnosno tačke 1(10), i završava na tromeđi Crne Gore, Bosne i Hercegovine i Republike Hrvatske, odnosno tački 5(19);

kako je utvrđeno dokumentom, koji čini prilog broj 2 ovog ugovora.

Ugovorne strane obavezuju se da će čuvati sve granične oznake bez obzira na granični sektor i da će preduzeti sve neophodne mjere da spriječe svako oštećenje ili premještanje.

Ugovorne strane obavezuju se da će održavati i obnavljati sve granične oznake kojima je određena državna granica između Crne Gore i Bosne i Hercegovine i da će snositi sve troškove koji proističu iz ovih obaveza, na sljedeći način: Crna Gora u sektoru A, a Bosna i Hercegovina u sektoru B.

Član 6.

Ugovorne strane staraju se o obezbjeđenju vidljivosti državne granice i graničnih oznaka u skladu sa Uputstvom za održavanje granične linije i pojasa uz granicu.

Ugovorne strane neće jednostrano dozvoliti bilo kakvu gradnju u širini najmanje od deset metara, s obje strane granične linije. Ova zabrana se ne odnosi na postojeće objekte.

Ugovorne strane mogu na svom području u svako doba obavljati radove predviđene uputstvom iz stava 1. ovog člana, ali o tome moraju obavijestiti drugu ugovornu stranu najmanje deset dana prije početka radova.

Član 7.

Državne komisije ugovornih strana formirat će Zajedničko radno tijelo, u čijoj će nadležnosti biti da, na osnovu dokumenata navedenih u članu 2. ovog ugovora, izvrši obilježavanje ovim ugovorom utvrđene državne granice na terenu i da sačini dokumentaciju o zajedničkoj državnoj granici u kojoj će biti opisan način njenog obilježavanja i određen položaj graničnih oznaka.

Rok za obilježavanje državne granice na terenu je do tri godine od stupanja na snagu ovog ugovora.

Zajedničko radno tijelo će raditi u skladu sa uputstvom iz člana 4. ovog ugovora, koje donose državne komisije ugovornih strana.

Dokumentacija o državnoj granici biće izrađena u dva originalna primjerka, po jedan za svaku od ugovornih strana.

Zajedničko radno tijelo, prilikom obilježavanja državne granice na terenu, u dijelovima gdje je opis izrađen na osnovu usaglašene katastarske dokumentacije, držat će se podataka sadržanih u katastarskim planovima.

Polazeći od mjesnih, geografskih, ortografskih i ekonomskih uvjeta, u cjelini, Zajedničko radno tijelo imat će mogućnost da, uz uzajamnu saglasnost, napravi nužne i izbalansirane korekcije koje odstupaju od grafičkog prikaza državne granice u dubini do 150 m i to kada je svrsishodno da granična linija ne presijeca prirodne vodotoke, kuće, imanja i da ide jednim od rubova komunikacija.

Član 8.

Ugovorne strane se staraju o zaštiti životne sredine i prirode u graničnom području, u skladu s međunarodnim normama i nacionalnim zakonodavstvom.

Član 9.

Eventualne sporove prilikom tumačenja i primjene ovog ugovora rješavat će nadležna tijela ugovornih strana diplomatskim putem.

Član 10.

Ovaj ugovor se zaključuje na neodređeno vrijeme.

Član 11.

Ugovorne strane mogu se saglasiti o izmjenama Ugovorom utvrđene državne granice, koje će biti regulirane aneksima koji postaju sastavni dio ovog ugovora.

Izmjene i dopune ovog ugovora vrše se po istoj proceduri predviđenoj za njegovo zaključivanje.


Član 12.

Ovaj ugovor podliježe potvrđivanju, odnosno ratifikaciji, i stupa na snagu na dan prijema posljednjeg pisanog obavještenja upućenog diplomatskim putem kojim ugovorne strane obavještavaju jedna drugu o izvršenom potvrđivanju, odnosno ratifikaciji.

Zaključen u Beču, dana 26. avgusta 2015. godine, u dva originalna primjerka, svaki na službenim jezicima, u Crnoj Gori na crnogorskom jeziku i u Bosni i Hercegovini na bosanskom, hrvatskom i srpskom jeziku, pri čemu su svi tekstovi jednako vjerodostojni.

Za Crnu Goru

mr. Raško Konjević

Za Bosnu i Hercegovinu

Igor Crnadak

PRILOG broj 1

**TEKSTUALNI OPIS PROTEZANJA DRŽAVNE GRANICE
IZMEĐU CRNE GORE I BOSNE I HERCEGOVINE
NA TOPOGRAFSKOJ KARTI RAZMJERE 1:25000 (TK)
OD BROJA TK 01 DO BROJA TK 19**

OPIS GRANIČNE LINIJE

Granična linija između Crne Gore i Bosne i Hercegovine je vektorizirana čime su definirani svi pravci i krive linije između prelomnih tačaka opisanih u tekstualnom opisu.

TK 01

Granična linija počinje od tromede između Crne Gore, Bosne i Hercegovine i Republike Srbije, koja se nalazi na zvanom mjestu Zelena glava tačka 1(01), na sredini puta i obilježena je sa tri kamena (preuzeto iz zapisnika omeđavanja između KO Sočica, KO Zaborak i KO Poblacé od 20. avgusta 1953. godine i 26. avgusta 1953. godine). Granična linija se od tromede proteže u pravcu sjeverozapada u dužini od 1280 m, do zvanog mjesta Babino brdo, ttk 1154. Granična linija dalje ide u pravcu zapada, u dužini od 1040 m do ttk 1143, nastavlja u pravcu zapada u dužini od 825 m do ttk 1220 (Kikelj). Granična linija dalje nastavlja šumskim putem u pravcu zapada u dužini od 340 m preko izvora Dobra voda do tačke 2(01). Granična linija nastavlja u pravcu jugozapada u dužini od 140 m do tačke 3(01), dalje ide na sjeverozapad do presjeka sa šumskim putem u dužini od 200 m do tačke 4(01). Granična linija dalje ide u pravcu zapada u dužini od 410 m do vrtače sjeverno od puta do tačke 5(01) i nastavlja na zapad putem u dužini od 500 m ostavljajući put u Crnoj Gori do spajanja sa stazom koja dolazi iz pravca jugoistoka do tačke 6(01), nastavlja putem u dužini od 1220 m ostavljajući put u Crnoj Gori do tačke 7(01) i dalje nastavlja putem jugozapadno u dužini od 1380 m do raskršća puteva na mjestu zvanom Metaljka izlazeći na regionalni put Pljevlja-Čajniče do tačke 8(01), nastavlja jugozapadno u dužini 400 m do tačke 9(01) zatim ide jugoistočno u dužini od 90 m do tačke 10(01), naglo se lomi u pravcu zapada u dužini od 410 m do tačke 11(01). Dalje granična linija ide pravcem jugozapada u dužini od 435 m do tačke 12(01), dalje nastavlja granicom čistine Svetloborje u pravcu juga a u dužini od 305 m do šumskog puta do tačke 13(01), nastavlja istim prema Kovač planini u pravcu zapada u dužini od 550 m do tačke 14(01) gdje se završava opis na TK 01.

TK 02

Granična linija nastavlja od tačke definirane na TK 01 u pravcu zapada do tačke 1(02), šumskom stazom u dužini od 290 m do tačke 2(02) do raskršća i nastavlja sjevernim krakom u dužini od 550 m do kote 1392, nastavlja u pravcu zapada do ttk 1423 Vragolija u dužini od 680 m. Granična linija se u ovoj tački lomi u pravcu juga u dužini od 450 m do tačke 3(02) gdje se lomi u pravcu jugozapada do presjeka sa stazom i potokom Kukavička rijeka u dužini od 760 m do tačke 4(02). Granična linija dalje nastavlja u pravcu zapada u dužini od 380 m do tačke 5(02) gdje se oštro lomi prema sjeveroistoku u dužini od 70 m do tačke 6(02). U ovoj tački granična linija se lomi u pravcu sjevera u dužini od 220 m do tačke 7(02) odakle se granična linija proteže pravcem sjeverozapada u dužini od 440 m do tačke 8(02). U ovoj tački granična linija se lomi u pravcu jugozapada i proteže se u dužini od 1140 m do tačke 9(02), prelazeći preko prevoja Oštra glava, lomi se u pravcu zapada u dužini od 400 m do tačke 10(02). Od ove tačke granična linija se proteže pravcem zapad u dužini od 360 m do tačke 11(02), dalje nastavlja pravcem zapad-jugozapad u dužini od 170 m do tačke 12(02), dalje ide pravcem jugozapad do tačke 13(02) u dužini od 150 m. Dalje granična linija ide u pravcu juga u dužini od 510 m do tačke 14(02), lomi se u pravcu jugozapada do tačke 15(02), prolazi sjeverno od kote 1171 u dužini od 580 m, dalje ide u

pravcu zapada u dužini od 710 m do tačke 16(02). Od tačke 16(02) granična linija ide u pravcu sjeverozapada do tačke 17(02) u dužini od 170 m koja se nalazi u potoku, dalje nastavlja potokom do ušća u Crni potok u tački 18(02) u dužini od 320 m. Dalje granična linija ide u pravcu sjevera Crnim potokom u dužini od 2620 m do tačke 19(02). Granična linija dalje ide u pravcu sjeverozapada do ttk 1329 (Debelo brdo) u dužini od 1015 m i dalje nastavlja do ttk 1182 u dužini od 1170 m, lomi se blago prema sjeverozapadu i grebenom se spušta na kotu 854 u dužini od 1480 m. U ovoj tački granična linija se oštro lomi u pravcu jugozapada i ide potokom Bavčica do tačke 20(02) u dužini od 500 m. Granična linija se lomi u pravcu zapada izlomljeno u dužini od 315 m do tačke 21(02), lomi se u pravcu juga i do tačke 22(02) u dužini od 250 m proteže se tim pravcem. Od ove tačke granična linija se lomi u pravcu sjeverozapada u dužini od 250 m do tačke 23(02). Granična linija dalje ide u pravcu sjevera do ttk 1129 u dužini od 550 m. Dalje granična linija ide grebenom do ttk 1308 (Crni vrh) u dužini od 1120 m. Od Crnog vrha granična linija ide u pravcu sjeverozapada u dužini od 415 m do tačke 24(02), blago se lomi i nastavlja u pravcu zapada u dužini od 430 m do tačke 25(02), lomi se u pravcu jugozapada u dužini od 90 m do tačke 26(02) koja odgovara tački 1(03).

TK 03

Od tačke 1(03) granična linija ide na ttk 1208 (Gradina) u dužini od 660 m. Granična linija se lomi u pravcu juga do tačke 2(03) u dužini od 420 m, blago se lomi u pravcu jugozapada do tačke 3(03) stazom u dužini od 1000 m. Dalje granična linija ide na jug grebenom do kote 1164 (Ljutača). Od kote Ljutača granična linija se proteže u pravcu jugoistoka u dužini od 200 m nakon čega se blago lomi u smjeru juga i produžava u smjeru juga u dužini od 200 m do tačke koja se nalazi 280 m sjeverozapadno od ttk 1212 gdje se lomi u smjeru zapada do presjeka sa stazom u dužini od 260 m, nakon čega se lomi u smjeru juga, produžava 90 m, lomi se u pravcu jugoistoka i produžava u dužini od 130 m do tačke koja se nalazi 380 m zapadno od ttk 1212, do tačke 4(03). Ovdje se granična linija lomi u pravcu juga i proteže se krivudavo do tačke 5(03) u dužini od 250 m. Dalje granična linija produžava u pravcu jugozapada u dužini od 450 m do tačke koja se nalazi 340 m sjeveroistočno od ttk 1159, nastavlja krivudavo u pravcu zapada u dužini od 420 m do tačke koja se nalazi 580 m istočno od kote 1141, oštro se lomi u pravcu juga i nastavlja krivudavo u dužini od 510 m do tačke 6(03) koja se nalazi 190 m jugozapadno od ttk 1159. Od tačke 6(03) granična linija ide u pravcu ttk 1228 (Bojište) u dužini od 1200 m, nastavlja pravcem jugozapada do izvora Ograđena voda, tačka 7(03), što je tromeda općina Čajniče, Foča i Pljevlja. Od Ograđene vode granična linija se proteže u pravcu jugozapada potokom u dužini od 550 m do mjesta koje predstavlja račvanje dva potoka. Dalje se granična linija penje kosom u dužini od 680 m do trigonometra broj 19 ttk 1372, tačka 8N(03), (Okladnik-Meterize), nastavlja u pravcu zapada do trigonometra broj 18 ttk 1234 odnosno tačke 9N(03) u dužini od 900 m, nastavlja u pravcu jugozapada do tačke 9A(03) koja se nalazi u potoku u dužini od 840 m, nastavlja neimenovanim potokom do tačke 9B(03) u dužini od 570 m koja predstavlja ušće 2 potoka, nastavlja potokom do tačke 9C(03) u dužini od 170 m, dalje nastavlja granicom premjera u pravcu jugozapada do tačke 11(03) u dužini od 1380 m koja predstavlja i tačku 1(04).

TK 04

Granična linija od tačke 1(04) ide u pravcu jugoistoka do tačke 2(04) u dužini od 1110 m, do staze kroz Zabavlje, nastavlja stazom kroz Zabavlje do tačke 3(04) u dužini od 700 m

gdje napušta stazu i nastavlja u pravcu sjeveroistoka do tačke 4(04) i naglo se lomi u pravcu sjevera do tačke 5(04) u dužini od 750 m koja ujedno predstavlja i tačku 12(03).

TK 03

Od tačke 12(03) granična linija nastavlja u pravcu sjevera do ttk 1264 (Zabavlje) u dužini od 230 m gdje se lomi u pravcu istoka, pruža se pravcem istoka u dužini od 1110 m do tačke koja se nalazi 190 m južno od ttk 1300,5 u rejonu Debelog brda. U ovoj tački granična linija se naglo lomi u pravcu juga u dužini od 360 m do tačke 13(03) koja ujedno predstavlja i tačku 6(04).

TK 04

Od tačke 6(04) granična linija ide u pravcu juga u dužini od 740 m do tačke 7(04) koja se nalazi 360 m jugozapadno od ttk 1088. Od tačke 7(04) granična linija se proteže krivudavo u pravcu juga do izvora Pećina u dužini od 1200 m. Granična linija od izvora Pećina ide sredinom rijeke Šupljice, ostavljajući izvor Pećina u Crnoj Gori, a drugi neimenovani izvor u Bosni i Hercegovini, do ušća u rijeku Čehotinu, tačka 8(04), kota 502, koja se nalazi na ušću rijeke Šupljice u rijeku Čehotinu, u dužini od 5900 m. Dalje se granična linija proteže uzvodno sredinom rijeke Čehotine do tačke 9(04) koja ujedno predstavlja i tačku 1(05) u dužini od 5000 m.

TK 05

Od tačke 1(05) granična linija nastavlja rijekom Čehotinom do ušća rijeke Škopotnice u rijeku Čehotinu, tačka 2(05) u dužini od 5200 m. Dalje se granična linija proteže uzvodno rijekom Škopotnicom do tačke 3(05) koja se nalazi na 460 m jugoistočno od ttk 844 u dužini od 3300 m. Granična linija se lomi u smjeru jugoistoka, prolazi pored naselja Kruševo ostavljajući ga u Crnoj Gori, dolazi do raskrsnice lokalnih puteva u naselju Vitine i produžava dalje lokalnim putem do tačke 4(05) koja se nalazi 590 m jugoistočno od ttk 1140 u dužini od 2400 m, lomi se prema jugu, blago se penje preko predjela Palež do tačke 5(05) koja se nalazi 370 m jugoistočno od ttk 1328 u dužini od 1100 m, nakon čega se lomi prema jugoistoku do tačke 6(05) koja se nalazi 650 m jugoistočno od ttk 1328 u dužini od 300 m, gdje se granična linija lomi u pravcu juga do tačke 7(05) koja se nalazi 690 m sjeveroistočno od ttk 1503 u dužini od 600 m. Granična linija se lomi u pravcu jugozapada, prelazi preko ttk 1497 (Šuplja Stijena), produžava do tačke 8(05) koja se nalazi 180 m jugozapadno od ttk 1503 u dužini od 500 m, nakon čega se lomi u pravcu jugoistoka protežući se uvalom Orlujak, prolazi tačku 9(05) koja ujedno odgovara i tački 1(06) u dužini od 250 m.

TK 06

Od tačke 1(06) granična linija se proteže uvalom Orlujak u pravcu juga do tačke 2(06) koja se nalazi pored kote 1508 koja ostaje u Crnoj Gori u dužini od 1100 m. Potom se granična linija lomi u pravcu jugoistoka, proteže se grebenom, penjući se do ttk 1665 (Javorje) a zatim se grebenom spušta do sjecišta staza na potesu (Predo), nakon čega se penje na ttk 1869 (Kobilja Glava) u dužini od 1500 m, lomi se u smjeru juga grebenom do ttk 1893

(Goli Vjetrenik) u dužini od 800 m. Granična linija se lomi u smjeru jugoistoka i produžava pravcem do ttk 1904 (Vojinovac) u dužini od 1000 m, blago se lomi u pravcu juga i produžava do neimenovanog vrha tačka 3(06) koji se nalazi 1100 m od kote 1819 u dužini od 600 m, nakon čega se lomi u pravcu juga i produžava do ttk 2073 (Mala Ljubišnja) u dužini od 900 m. Od ttk 2073 granična linija se proteže u pravcu jugoistoka do ttk 2190 (Dernjačišta) u dužini od 1200 m, dalje se lomi u pravcu jugozapada i prolazi pored neimenovanog izvora, ostavljajući ga u Bosni i Hercegovini, ulazi u Crni potok i produžava dalje Crnim potokom do tačke 4(06) koja se nalazi 30 m sjeverozapadno od kote 1503 u dužini od 2300 m. Granična linija lomi se oštro u pravcu jugozapada, prelazi preko potesa Butorovača i nastavlja dalje do kote 1634 prolazi pored te kote nakon čega se spušta do naselja Lukovići ostavljajući ga u Crnoj Gori, nastavlja padinom do tačke 5(06) koja se nalazi 40 m jugoistočno od izvora Hranisavac u dužini od 3700 m. Od ove tačke granična linija produžava u pravcu juga rubom seoskog puta, ostavljajući ga u Bosni i Hercegovini do raskršća seoskih puteva koje se nalazi 600 m zapadno od kote 1455 te nastavlja dalje preko potesa Runjave glavice do ttk 1674 (Demirov Vrh) u dužini od 2200 m. Od ove tačke granična linija produžava u pravcu juga prolazeći između naselja Mladenovići u Bosni i Hercegovini i Bailovići u Crnoj Gori, produžava krivudavo do tačke 6(06) koja se nalazi na rubu kanjona rijeke Tare 340 m sjeverozapadno od ttk 1551, u dužini od 1800 m. Granična linija produžava u pravcu jugozapada niz greben kanjona rijeke Tare do tačke 7(06) koja se nalazi u rijeci Tari udaljena 100 m jugoistočno od kote 519 u dužini od 1300 m. Dalje granična linija se proteže sredinom rijeke Tare do tačke 8(06) koja odgovara tački 1(07) u dužini od 1400 m.

TK 07

Od tačke 1(07) granična linija se proteže sredinom rijeke Tare do tačke 2(07) koja odgovara tački 1(08) u dužini od 21000 m.

TK 08

Od tačke 1(08) granična linija se proteže sredinom rijeke Tare do spajanja rijeke Tare i rijeke Pive odakle počinje rijeka Drina, tačka 2(08), udaljena 150 m sjeverozapadno od ttk 477 u dužini od 2600 m. Dalje granična linija nastavlja uzvodno sredinom rijeke Pive u koritu rijeke Pive do tačke 3(08) koja se nalazi 560 m sjeverno od kote 482 u dužini od 3100 m. Odatle granična linija se penje uz kanjon rijeke Pive do njegovog vrha na predjelu Dubovac gdje pored vrtače blago skreće u smjeru jugozapada do tačke 4(08) koja se nalazi 560 m jugoistočno od kote 1460 u dužini od 2300 m. Od te tačke granična linija produžava pravcem u smjeru zapada do tačke 5(08) u dužini od 800 m odakle se blago lomi u pravcu jugozapada, produžava do tačke 6(08) koja se nalazi 470 m jugoistočno od ttk 1629 (Javorje) gdje se blago lomi i produžava do ttk 1805 u dužini od 3600 m. Granična linija produžava pravcem penjući se uz planinu Maglič do tačke 7(08) koja predstavlja i tačku 1(09) u dužini od 4000 m.

TK 09

Od tačke 1(09) granična linija nastavlja do ttk 2386 (Maglič) nakon čega se spušta niz planinu Maglič do ttk 1855 (Bukova Glava) i produžava dalje pravcem penjući se do ttk 2296 (Veliki Oštrikovac), u dužini od 6000 m. Ovdje se granična linija lomi u smjeru

jugoistoka, spušta do izvora Studenac ostavljajući ga u Crnoj Gori, nakon čega se penje do ttk 2283, nastavlja u dužini od 50 m do tačke 2(09) koja predstavlja i tačku 1(10).

TK 10

Od tačke 1(10) granična linija nastavlja grebenom Rudinski kom preko Kozijeg pogleda do neimenovane vrtače, tačka 2(10), u dužini od 1750 m gdje se lomi u smjeru istoka u dužini od 120 m do tačke 3(10), u tački 3(10) ponovo skreće u smjeru jugoistoka i nastavlja grebenom do ttk 2336 (Volujak), u dužini od 1000 m. U ovoj tački granična linija naglo mijenja smjer u pravcu jugozapada, spušta se na zaravan (Vlasulja) nakon čega se ponovo spušta do tačke 4(10) koja se nalazi 720 m sjeveroistočno od kote 1528 (Majdan) u dužini od 2700 m. Ovdje se granična linija lomi u pravcu juga i produžava u pravcu do ttk 1817 (Kuk) u dužini od 1300 m, blago se lomi u pravcu jugozapada do tačke 5(10) koja se nalazi 330 m sjeverozapadno od ttk 1838 (Košara) u dužini od 1400 m. Dalje se granična linija lomi u smjeru juga i produžava pravcem preko planine Lebršnik, prolazeći 20 m istočno od kote 1652, 170 m zapadno od ttk 1500 (Turska glavica), spušta se do Milatića potoka presijeca isti i penje se uvalom do sela Šljivovica, prolazi kroz selo i produžava dalje u pravcu prolazeći 100 m zapadno od ttk 1442 do potesa Prisoje i dalje nastavlja pravcem prolazeći 100 m istočno od ttk 1511 (Orljača) do ttk 1517 (Kovijoc) u dužini od 6500 m. Od ttk 1517 granična linija ide u pravcu juga do tačke 6(10) u dužini od 2410 m koja odgovara i tački 1(11).

TK 11

Od tačke 1(11) granična linija ide u pravcu juga u dužini od 560 m do tačke 2(11) u kojoj se naglo lomi u pravcu jugozapada dužinom od 90 m do ttk 1632, nastavlja u pravcu juga pored ttk 1642 koji se nalazi 70 m zapadno od granične linije do tačke 3(11) u dužini od 520 m, i lomi se u pravcu jugoistoka do ttk 1647 (Kosovi vrh) u dužini od 90 m. Granična linija se ponovo lomi u pravcu jugozapada do tačke 4(11) u dužini od 210 m, zatim granična linija skreće prema jugoistoku do tačke 5(11) u dužini od 270 m, nastavlja u pravcu juga do tačke 6(11) u dužini od 750 m. Od tačke 6(11) granična linija ide u pravcu jugoistoka do tačke 7(11) u dužini od 270 m, lomi se u pravcu jugozapada i do tačke 8(11) u dužini od 70 m ide tim pravcem, od ove tačke ide u pravcu juga do tačke 9(11) u dužini od 1060 m, nastavlja u pravcu juga do tačke 10(11) preko Miljevog dola krivudavo u dužini od 1520 m, lomi se u pravcu jugozapada u dužini od 260 m do tačke 11(11). U ovoj tački granična linija se lomi u pravcu jugoistoka i ide do tačke 12(11) u dužini od 200 m, nastavlja u pravcu juga do tačke 13(11) u dužini od 960 m, od tačke 13(11) granična linija ide u pravcu juga u dužini od 2680 m do tačke 14(11), naglo se lomi u pravcu zapada prateći granice vlasništva u dužini od 630 m do tačke 15(11). Granična linija se lomi blago u pravcu jugozapad, prelazi preko ttk 1106 (Meteriz) do tačke 16(11) u dužini od 2750 m, nastavlja pravcem zapada do tačke 17(11) u dužini od 220 m koja odgovara tački 1(12).

TK 12

Granična linija nastavlja na zapad do kote 1196 u dužini od 520 m, nastavlja u pravcu zapada, prolazeći 70 m južno od ttk 1162, blago se lomeći do ttk 1182 (Prešac) u dužini od 3150 m. Granična linija nastavlja u pravcu zapada do ttk 1427 blago se lomeći prema sjeveru do ttk 1376 (Razvršje) u dužini od 3270 m. Od ttk 1376 granična linija ide u pravcu jugozapada do tačke ttk 1213 (Obijest) u dužini od 2060 m. Dalje granična linija ide u

pravcu juga prateći granicu vlasništva do tačke 2(12) u dužini od 2300 m i ide dalje do ttk 1204 (Ružarica) na TK 13.

TK 13

Od ttk 1204 granična linija ide u pravcu jugozapada do ttk 1167 (Pitoma grd) u dužini od 1000 m, lomi se u pravcu juga preko tačke 2(13) u dužini od 620 m koja odgovara tački 1(14).

TK 14

Od tačke 1(14) granična linija nastavlja istim pravcem do ttk 1170,4 (Zelenkova kita) u dužini od 200 m, lomi se u pravcu juga do tačke 2(14) u dužini od 980 m, blago se lomi u pravcu jugozapada do tačke 3(14) u dužini od 1720 m nastavlja krivudavo u pravcu juga prateći granice vlasništva do tačke 4(14) u dužini od 4700 m, lomi se blago u pravcu jugoistoka do tačke 5(14) u dužini od 2020 m koja odgovara tački 3(13).

TK 13

Od tačke 3(13) granična linija se proteže u pravcu jugoistoka preko ttk 1218 (Kovčeg) do tačke 4(13) u dužini od 2650 m, nastavlja u pravcu jugoistoka do tačke 5(13) u dužini od 780 m ostavljajući ttk 1187 u Crnoj Gori na oko 100 m udaljenosti. Granična linija se lomi u pravcu jugozapada i ide tim pravcem do tačke 6(13) u dužini od 1280 m koja odgovara tački 6(14).

TK 14

Od tačke 6(14) granična linija ide u pravcu jugozapada do tačke 7(14) u dužini od 540 m gdje se lomi u pravcu jugoistoka do tačke 8(14) u dužini od 600 m koja odgovara tački 1(15).

TK 15

Od tačke 1(15) granična linija ide u pravcu juga do tačke 2(15) u dužini od 600 m, blago se lomi u pravcu jugozapada do tačke 3(15) u dužini od 480 m, zatim se lomi u pravcu jugozapada do tačke 4(15) u dužini od 530 m, nastavlja u pravcu jugozapada do tačke 5(15) u dužini od 490 m, lomi se u pravcu sjeverozapada do tačke 6(15) u kojoj presijeca put Vilusi-Bileća u dužini od 530 m, granična linija dalje ide u pravcu juga Pilatovačkim potokom do tačke 7(15) u dužini od 2980 m zatim se lomi ka jugoistoku do tačke 8(15) u dužini od 1360 m, naglo se lomi u pravcu jugozapada do tačke 9(15) u dužini od 2720 m koja se nalazi u Bilećkom jezeru. Granična linija dalje prati tok potopljene rijeke Trebišnjice sve do kraja lista odnosno tačke 10(15) u dužini od 9200 m koja odgovara tački 1(16).

TK 16

Od tačke 1(16) granična linija dalje nastavlja krivudavo prateći tok potopljene rijeke Trebišnjice do tačke 2(16) koja se nalazi u Bilećkom jezeru 940 m istočno od kote 560 (Kita) u dužini od 620 m, granična linija dalje nastavlja krivudavo koritom potopljene

rijeke Trebišnjice do tačke 3(16), koja se nalazi u Bilečkom jezeru u dužini od 500 m koja odgovara tački 1(17).

TK 17

Od tačke 1(17), granična linija dalje nastavlja krivudavo prateći tok potopljene rijeke Trebišnjice do tačke 2(17) u dužini od 980 m, oštro se lomi prema istoku napuštajući jezero, izlazi na ttk 592 (Crkvina) u dužini od 480 m. Dalje produžava u pravcu istoka preko predjela Pareški do ttk 832 (Pareški kuk) u dužini od 1000 m. Od ove tačke granična linija se lomi u pravcu jugoistoka prelazi preko kote 915, penje se do ttk 1077 (Ilino brdo) u dužini od 1780 m, blago se lomi u pravcu istoka, prolazi preko ttk 1090 (Kurjevska gradina), nastavlja u pravcu istoka preko predjela Brdo, presijeca put Trebinje-Nikšić do tačke 3(17) koja se nalazi 390 m jugoistočno od ttk 1029, u dužini od 3450 m. U tački 3(17) granična linija se oštro lomi u pravcu jugozapada, presijeca lokalni put za zaseok Kućišta, dalje produžava u istom smjeru preko predjela Vijenac, penje se na brdo Čelinka, tačka 4(17), u dužini od 1500 m, nastavlja dalje koritom neimenovanog potoka, prelazi preko kote 550 do izvora potoka Mirotišnica, produžava pored zaseoka Kunska, ostavljajući zaseok u Bosni i Hercegovini, u dužini od 2500 m, tačka 5(17), u tački 5(17) oštro se lomi u pravcu zapada, presijeca put Trebinje-Nudo do tačke 6(17) koja se nalazi na desnoj obali rijeke Sušice, 120 m jugozapadno od ttk 347 (crkva) u dužini od 600 m. Granična linija nastavlja dalje desnom obalom rijeke Sušice do ušća rijeke Zaslavnice u rijeku Sušicu tačka 7(17) u dužini od 1300 m. Granična linija nastavlja dalje pored zaseoka Vučija ostavljajući zaseok u Bosni i Hercegovini, penje se na ttk 441, u dužini od 600 m. Dalje se granična linija penje blagom kosom do tačke 8(17) koja se nalazi 250 m jugoistočno od kote 569 (Bagaš) u dužini od 1200 m, lomi se u pravcu jugoistoka prelazi preko kote 755 i kote 855, dalje produžava do vrha Veliki kum, tačka 9(17) u dužini od 1700 m. Granična linija se lomi prema jugu, prelazi preko vrha Mali kum i spušta se uvalom do tačke 10(17) koja se nalazi 340 m istočno od ttk 1183 u dužini od 600 m, lomi se u pravcu istoka preko zaravni do ttk 1236 (Češalj) u dužini od 400 m, lomi se prema jugu nastavljajući rubom padine, prolazi preko kote 1273 (Oštikovac), produžava do kote 1301 u dužini od 1600 m. Granična linija oštro se lomi u smjeru zapada preko predjela Gornja Glavišta i prolazi pored kote 1283 ostavljajući je u Bosni i Hercegovini, prolazi između potesa Popov do i Begova korita do ttk 1297 (Donji Ledenik) u dužini od 3200 m. Granična linija blago se lomi prema jugozapadu i penje se na kotu 1381 (Ivova glava), produžava dalje preko potesa Gornja ržišta tačka 11(17) u dužini od 1800 m koja odgovara tački 1(18).

TK 18

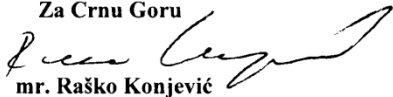
Od tačke 1(18) granična linija produžava u smjeru jugozapada do ttk 1688 (Gumbar) u dužini od 820 m, u ovoj tački granična linija se lomi u pravcu jugoistoka prelazi preko ttk 1660 (Mala Jastrebrica) u dužini od 1300 m, nastavlja u dužini od 900 m do tačke 2(18), blago skreće u smjeru istoka, penje se strminom i nastavlja ostrim grebenom do ttk 1865 (Velika Jastrebrica) u dužini od 1000 m, spušta se grebenom prelazeći preko kote 1762 i kote 1634 odakle se strmo penje na ttk 1802 (Vučiji zub), u dužini od 3350 m. Granična linija se oštro lomi u pravcu jugozapada, prolazi 130 m jugoistočno od kote 1707 (Prasa) do tačke 3(18) koja se nalazi 460 m sjeverno od ttk 1894 (Orjen), u dužini od 1200 m. Granična linija lomi se u pravcu sjeverozapada, nastavlja kosom, prelazi preko kote 1849 (Buganja greda) do ttk 1833 (Visoki brijeg) u dužini od 1800 m, blago se lomi u smjeru

zapada, spušta se preko kote 1752, ispod Markovog kuka, preko kote 1690 (Bubanj grede) nakon čega se blago penje do tačke 4(18) koja se nalazi 40 m južno od ttk 1721 (Kalupna greda), u dužini od 2600 m. U toj tački granična linija se lomi u pravcu jugozapada, spušta se uvalom do tačke 5(18) u dužini od 560 m, koja odgovara tački 1(19).

TK 19

Od tačke 1(19) granična linija produžava istim pravcem do kote 1496 (Škrbina) nakon čega produžava grebenom do ttk 1464 (Siljevica) u dužini od 1220 m, strmo se spušta do tačke 2(19) koja se nalazi 70 m sjeverozapadno od kote 977 u dužini od 900 m, produžava sa sjeverne strane starog puta Trebinje-Herceg Novi, presijeca isti put i nastavlja preko zaravni u pravcu juga u dužini od 600 m nakon čega se penje do tačke 3(19), koja se nalazi 400 m sjeverozapadno od kote 1112 u dužini od 490 m, lomi se u pravcu zapada, nastavlja uvalom nakon čega se penje na bezimeni vrh, produžava u blagom luku do ttk 984 nakon čega nastavlja krivudavo do tačke 4(19) koja se nalazi 230 m jugoistočno od kote 918, na putu Trebinje-Herceg Novi u ukupnoj dužini od 2940 m. Ovdje se granična linija lomi u pravcu juga i penje krivudavo na ttk 967 (Borovik) u dužini od 600 m odakle se spušta i u blagom luku prolazi pored neimenovane vrtache do tromedne tačke Crne Gore, Bosne i Hercegovine i Republike Hrvatske 5(19).

Za Crnu Goru



mr. Raško Konjević

Za Bosnu i Hercegovinu



Igor Crnadak

[SERBIAN TEXT – TEXTE SERBE]

**УГОВОР
О ДРЖАВНОЈ ГРАНИЦИ
ИЗМЕЂУ
ЦРНЕ ГОРЕ И БОСНЕ И ХЕРЦЕГОВИНЕ**

Црна Гора и Босна и Херцеговина (у даљем тексту: уговорне стране),

ПОЛАЗЕЋИ од жеље да развијају и унапређују пријатељске и добросусједске односе,

ИМАЈУЋИ у виду узајамно одређење да дају свој допринос унапређивању безбједности, стабилности и сарадњи у региону и шире,

РУКОВОЂЕНЕ жељом да савјесно испуњавају обавезе које су преузеле у сагласности са Повeљом Уједињених нација, нарочито имајући у виду поштовање принципа суверенитета, територијалног интегритета, политичке независности и рјешавања спорова мирним путем без пријетњи или употребе силе,

ОДЛУЧНЕ да се утврди протезање државне границе,

ДОГОВОРИЛЕ су се о сљедећем:

Члан 1.

Државна граница између Црне Горе и Босне и Херцеговине (у даљем тексту: државна граница) је замишљена раван која вертикално сијече површину Земље граничном линијом и одваја територије, ваздушни простор и простор испод површине земље.

Члан 2.

Државна граница протеже се од тремеће Црне Горе, Босне и Херцеговине и Републике Србије на сјеверном дијелу, до тремеће Црне Горе, Босне и Херцеговине и Републике Хрватске на јужном дијелу. Подаци о протезању државне границе садржани су у сљедећим граничним документима, који су саставни дио овог уговора:

- текстуални опис протезања границе (прилог број 1);
- топографска карта размјере 1:25000 са уцртаном граничном линијом (прилог број 2).

У случају размимоилажења текстуалног описа државне границе и топографске карте биће мјеродаван графички приказ државне границе.

Члан 3.

Уговорне стране су сагласне да положај државне границе, утврђен на дан потписивања овог уговора, остаје непромијењен без обзира на промјене које могу настати на водотоцима на терену, усљед природних или вјештачких разлога.

Свака вјештачка промјена државне границе искључиво подлијеже претходном договору уговорних страна, а у складу с међународним правом.

Члан 4.

Државна граница на терену биће обиљежена граничним ознакама у складу са Упутством за обиљежавање државне границе и техничким упутствима за израду документације о државној граници.

Члан 5.

С циљем ефикаснијег обиљежавања и одржавања граничних ознака државна граница између Црне Горе и Босне и Херцеговине дијели се на два гранична сектора А и Б:

- Сектор А почиње од тромеђе Црне Горе, Босне и Херцеговине и Републике Србије, односно тачке 1(01), до тачке 2(09), односно тачке 1(10);
- Сектор Б почиње од тачке 2(09), односно тачке 1(10), и завршава на тромеђи Црне Горе, Босне и Херцеговине и Републике Хрватске, односно тачки 5(19);

како је утврђено документом, који чини прилог број 2 овог уговора.

Уговорне стране обавезују се да ће чувати све граничне ознаке без обзира на гранични сектор и да ће предузети све неопходне мјере да спријече свако оштећење или премјештање.

Уговорне стране обавезују се да ће одржавати и обнављати све граничне ознаке којима је одређена државна граница између Црне Горе и Босне и Херцеговине и да ће сносити све трошкове који проистичу из ових обавеза, на следећи начин: Црна Гора у сектору А, а Босна и Херцеговина у сектору Б.

Члан 6.

Уговорне стране старају се о обезбјеђењу видљивости државне границе и граничних ознака у складу са Упутством за одржавање граничне линије и појаса уз границу.

Уговорне стране неће једнострано дозволити било какву градњу у ширини најмање од десет метара, с обје стране граничне линије. Ова забрана се не односи на постојеће објекте.

Уговорне стране могу на свом подручју у свако доба обављати радове предвиђене упутством из става 1. овог члана, али о томе морају обавијестити другу уговорну страну најмање десет дана прије почетка радова.

Члан 7.

Државне комисије уговорних страна формираће Заједничко радно тијело, у чијој ће надлежности бити да, на основу докумената наведених у члану 2. овог уговора, изврши обиљежавање овим уговором утврђене државне границе на терену и да сачини документацију о заједничкој државној граници у којој ће бити описан начин њеног обиљежавања и одређен положај граничних ознака.

Рок за обиљежавање државне границе на терену је до три године од ступања на снагу овог уговора.

Заједничко радно тијело ће радити у складу са упутством из члана 4. овог уговора, које доносе државне комисије уговорних страна.

Документација о државној граници биће израђена у два оригинална примјерка, по један за сваку од уговорних страна.

Заједничко радно тијело, приликом обиљежавања државне границе на терену, у дијеловима гдје је опис израђен на основу усаглашене катастарске документације, држаће се података садржаних у катастарским плановима.

Полазећи од мјесних, географских, ортографских и економских услова, у цјелини, Заједничко радно тијело имаће могућност да, уз узајамну сагласност, направи нужне и избалансиране корекције које одступају од графичког приказа државне границе у дубини до 150 м и то када је сврсисходно да гранична линија не пресијеча природне водотоке, куће, имања и да иде једним од рубова комуникација.

Члан 8.

Уговорне стране се старају о заштити животне средине и природе у граничном подручју, у складу с међународним нормама и националним законодавством.

Члан 9.

Евентуалне спорове приликом тумачења и примјене овог уговора рјешаваће надлежна тијела уговорних страна дипломатским путем.

Члан 10.

Овај уговор се закључује на неодређено вријеме.

Члан 11.


Уговорне стране могу се сагласити о измјенама уговором утврђене државне границе, које ће бити регулисане анексима који постају саставни дио овог уговора.

Измјене и допуне овог уговора врше се по истој процедури предвиђеној за његово закључивање.

Члан 12.

Овај уговор подлијеже потврђивању, односно ратификацији, и ступа на снагу на дан пријема последњег писаног обавјештења упућеног дипломатским путем којим уговорне стране обавјештавају једна другу о извршеном потврђивању, односно ратификацији.

Закључен у Бечу, дана 26. августа 2015. године, у два оригинална примјерка, сваки на службеним језицима, у Црној Гори на црногорском језику и у Босни и Херцеговини на босанском, хрватском и српском језику, при чему су сви текстови једнако вјеродостојни.

За Црну Гору

мр Рашко Коњевич

За Босну и Херцеговину

Игор Црнадак

ПРИЛОГ број 1

**ТЕКСТУАЛНИ ОПИС ПРОТЕЗАЊА ДРЖАВНЕ ГРАНИЦЕ
ИЗМЕЂУ ЦРНЕ ГОРЕ И БОСНЕ И ХЕРЦЕГОВИНЕ
НА ТОПОГРАФСКОЈ КАРТИ РАЗМЈЕРЕ 1:25000 (ТК)
ОД БРОЈА ТК 01 ДО БРОЈА ТК 19**

ОПИС ГРАНИЧНЕ ЛИНИЈЕ

Гранична линија између Црне Горе и Босне и Херцеговине је векторизована чиме су дефинисани сви правци и криве линије између преломних тачака описаних у текстуалном опису.

ТК 01

Гранична линија почиње од тромеђе између Црне Горе, Босне и Херцеговине и Републике Србије, која се налази на званом мјесту Зелена глава 1(01), на средини пута и обиљежена је са три камена (преузето из записника омеђавања између КО Сочица, КО Заборак и КО Поблаће од 20. августа 1953. године и 26. август 1953. године). Гранична линија се од тромеђе протеже у правцу сјеверозапада у дужини од 1280 м, до званог мјеста Бабино брдо, ттк 1154. Гранична линија даље иде у правцу запада, у дужини од 1040 м до ттк 1143, наставља у правцу запада у дужини од 825 м до ттк 1220 (Кикел). Гранична линија даље наставља шумским путем у правцу запада у дужини од 340 м преко извора Добра вода до тачке 2(01). Гранична линија наставља у правцу југозапада у дужини од 140 м до тачке 3(01), даље иде на сјеверозапад до пресека са шумским путем у дужини од 200 м до тачке 4(01). Гранична линија даље иде у правцу запада у дужини од 410 м до вртаче сјеверно од пута до тачке 5(01) и наставља на запад путем у дужини од 500 м остављајући пут у Црној Гори до спајања са стазом која долази из правца југоистока до тачке 6(01), наставља путем у дужини од 1220 м остављајући пут у Црној Гори до тачке 7(01) и даље наставља путем југозападно у дужини од 1380 м до раскршћа путева на мјесту званом Металка излазећи на регионални пут Пљевља-Чајниче до тачке 8(01), наставља југозападно у дужини 400 м до тачке 9(01) затим иде југоисточно у дужини од 90 м до тачке 10(01), нагло се ломи у правцу запада у дужини од 410 м до тачке 11(01). Даље гранична линија иде правцем југозапада у дужини од 435 м до тачке 12(01), даље наставља границом чистине Светлоборје у правцу југа а у дужини од 305 м до шумског пута до тачке 13(01), наставља истим према Ковач планини у правцу запада у дужини од 550 м до тачке 14(01) гдје се завршава опис на ТК 01.

ТК 02

Гранична линија наставља од тачке дефинисане на ТК 1 у правцу запада до тачке 1(02), шумском стазом у дужини од 290 м до тачке 2(02) до раскршћа и наставља сјеверним краком у дужини од 550 м до коте 1392, наставља у правцу запада до ттк 1423 Враголија у дужини од 680 м. Гранична линија се у овој тачки ломи у правцу југа у дужини од 450 м до тачке 3(02) гдје се ломи у правцу југозапада до пресека са стазом и потоком Кукавичка ријека у дужини од 760 м до тачке 4(02). Гранична линија даље наставља у правцу запада у дужини од 380 м до тачке 5(02) гдје се оштро ломи према сјевероистоку у дужини од 70 м до тачке 6(02). У овој тачки гранична линија се ломи у правцу сјевера у дужини од 220 м до тачке 7(02) одакле се гранична линија протеже правцем сјеверозапада у дужини од 440 м до тачке 8(02). У овој тачки гранична линија се ломи у правцу југозапада и протеже се у дужини од

1140 м до тачке 9(02), прелазећи преко превоја Оштра глава, ломи се у правцу запада у дужини од 400 м до тачке 10(02). Од ове тачке гранична линија се протеже правцем запад у дужини од 360 м до тачке 11(02), даље наставља правцем запад-југозапад у дужини од 170 м до тачке 12(02), даље иде правцем југозапад до тачке 13(02) у дужини од 150 м. Даље гранична линија иде у правцу југа у дужини од 510 м до тачке 14(02), ломи се у правцу југозапада до тачке 15(02), пролази сјеверно од коте 1171 у дужини од 580 м, даље иде у правцу запада у дужини од 710 м до тачке 16(02). Од тачке 16(02) гранична линија иде у правцу сјеверозапада до тачке 17(02) у дужини од 170 м која се налази у потоку, даље наставља потоком до ушћа у Црни поток у тачки 18(02) у дужини од 320 м. Даље гранична линија иде у правцу сјевера Црим потоком у дужини од 2620 м до тачке 19(02). Гранична линија даље иде у правцу сјеверозапада до ттк 1329 (Дебело брдо) у дужини од 1015 м и даље наставља до ттк 1182 у дужини од 1170 м, ломи се благо према сјеверозападу и гребеном се спушта на коту 854 у дужини од 1480 м. У овој тачки гранична линија се оштро ломи у правцу југозапада и иде потоком Бавчица до тачке 20(02) у дужини од 500 м. Гранична линија се ломи у правцу запада изломљено у дужини од 315 м до тачке 21(02), ломи се у правцу југа и до тачке 22(02) у дужини од 250 м протеже се тим правцем. Од ове тачке гранична линија се ломи у правцу сјеверозапада у дужини од 250 м до тачке 23(02). Гранична линија даље иде у правцу сјевера до ттк 1129 у дужини од 550 м. Даље гранична линија иде гребеном до ттк 1308 (Црни врх) у дужини од 1120 м. Од Црног врха гранична линија иде у правцу сјеверозапада у дужини од 415 м до тачке 24(02), благо се ломи и наставља у правцу запада у дужини од 430 м до тачке 25(02), ломи се у правцу југозапада у дужини од 90 м до тачке 26(02) која одговара тачки 1(03).

ТК 03

Од тачке 1(03) гранична линија иде на ттк 1208 (Градина) у дужини од 660 м. Гранична линија се ломи у правцу југа до тачке 2(03) у дужини од 420 м, благо се ломи у правцу југозапада до тачке 3(03) стазом у дужини од 1000 м. Даље гранична линија иде на југ гребеном до коте 1164 (Љутача). Од коте Љутача гранична линија се протеже у правцу југоистока у дужини од 200 м након чега се благо ломи у смјеру југа и продужава у смјеру југа у дужини од 200 м до тачке која се налази 280 м сјеверозападно од ттк 1212 гдје се ломи у смјеру запада до пресека са стазом у дужини од 260 м, након чега се ломи у смјеру југа, продужава 90 м, ломи се у правцу југоистока и продужава у дужини од 130 м до тачке која се налази 380 м западно од ттк 1212, до тачке 4(03). Овдје се гранична линија ломи у правцу југа и протеже се кривудава до тачке 5(03) у дужини од 250 м. Даље гранична линија продужава у правцу југозапада у дужини од 450 м до тачке која се налази 340 м сјевероисточно од ттк 1159, наставља кривудава у правцу запада у дужини од 420 м до тачке која се налази 580 м источно од коте 1141, оштро се ломи у правцу југа и наставља кривудава у дужини од 510 м до тачке 6(03) која се налази 190 м југозападно од ттк 1159. Од тачке 6(03) гранична линија иде у правцу ттк 1228 (Бојиште) у дужини од 1200 м, наставља правцем југозапада до извора Ограђена вода, тачка 7(03), што је тромеђа општина Чајниче, Фоча и Пљевља. Од Ограђене воде гранична линија се протеже у правцу југозапада потоком у дужини од 550 м до мјеста које представља рачвање два потока. Даље се гранична линија пење косом у дужини од 680 м до тригометра број 19 ттк 1372, тачка 8Н(03), (Окладник-Метеризе), наставља у

правцу запада до тригометра број 18 ттк 1234 односно тачке 9Н(03) у дужини од 900 м, наставља у правцу југозапада до тачке 9А(03) која се налази у потоку у дужини од 840 м, наставља неименованим потоком до тачке 9Б(03) у дужини од 570 м која представља ушће 2 потока, наставља потоком до тачке 9Ц(03) у дужини од 170 м, даље наставља границом премјера у правцу југозапада до тачке 11(03) у дужини од 1380 м која представља и тачку 1(04).

ТК 04

Гранична линија од тачке 1(04) иде у правцу југоистока до тачке 2(04) у дужини од 1110 м, до стазе кроз Забавље, наставља стазом кроз Забавље до тачке 3(04) у дужини од 700 м гдје напушта стазу и наставља у правцу сјевероистока до тачке 4(04) и нагло се ломи у правцу сјевера до тачке 5(04) у дужини од 750 м која уједно представља и тачку 12(03).

ТК 03

Од тачке 12(03) гранична линија наставља у правцу сјевера до ттк 1264 (Забавље) у дужини од 230 м гдје се ломи у правцу истока, пружа се правцем истока у дужини од 1110 м до тачке која се налази 190 м јужно од ттк 1300,5 у рејону Дебелог брда. У овој тачки гранична линија се нагло ломи у правцу југа у дужини од 360 м до тачке 13(03) која уједно представља и тачку 6(04).

ТК 04

Од тачке 6(04) гранична линија иде у правцу југа у дужини од 740 м до тачке 7(04) која се налази 360 м југозападно од ттк 1088. Од тачке 7(04) гранична линија се протеже кривудава у правцу југа до извора Пећина у дужини од 1200 м. Гранична линија од извора Пећина иде средином ријеке Шупљнице, остављајући извор Пећина у Црној Гори, а други неименовани извор у Босни и Херцеговини, до ушћа у ријеку Њехотину, тачка 8(04), ката 502, која се налази на ушћу ријеке Шупљнице у ријеку Њехотину, у дужини од 5900 м. Даље се гранична линија протеже узводно средином ријеке Њехотине до тачке 9(04) која уједно представља и тачку 1(05) у дужини од 5000 м.

ТК 05

Од тачке 1 (05) гранична линија наставља ријеком Њехотином до ушћа ријеке Шкопотнице у ријеку Њехотину, тачка 2(05) у дужини од 5200 м. Даље се гранична линија протеже узводно ријеком Шкопотницом до тачке 3(05) која се налази на 460 м југоисточно од ттк 844 у дужини од 3300 м. Гранична линија се ломи у смјеру југоистока, пролази поред насеља Крушево остављајући га у Црној Гори, долази до раскрснице локалних путева у насељу Витине и продужава даље локалним путем до тачке 4(05) која се налази 590 м југоисточно од ттк 1140 у дужини од 2400 м, ломи се према југу, благо се пење преко предјела Палеж до тачке 5(05) која се налази 370 м југоисточно од ттк 1328 у дужини од 1100 м, након чега се ломи према југоистоку до тачке 6(05) која се налази 650 м југоисточно од ттк 1328 у дужини од 300 м, гдје се

гранична линија ломи у правцу југа до тачке 7(05) која се налази 690 м сјевероисточно од ттк 1503 у дужини од 600 м. Гранична линија се ломи у правцу југозапада, прелази преко ттк 1497 (Шупља Стијена), продужава до тачке 8(05) која се налази 180 м југозападно од ттк 1503 у дужини од 500 м, након чега се ломи у правцу југоистока протежући се увалом Орлујак, пролази тачку 9(05) која уједно одговара и тачки 1(06) у дужини од 250 м.

ТК 06

Од тачке 1(06) гранична линија се протеже увалом Орлујак у правцу југа до тачке 2(06) која се налази поред коте 1508 која остаје у Црној Гори у дужини од 1100 м. Потом се гранична линија ломи у правцу југоистока, протеже се гребеном, пењући се до ттк 1665 (Јаворје) а затим се гребеном спушта до сједишта стаза на потесу (Предо), након чега се пење на ттк 1869 (Кобиља Глава) у дужини од 1500 м, ломи се у смјеру југа гребеном до ттк 1893 (Голи Вјетреник) у дужини од 800 м. Гранична линија се ломи у смјеру југоистока и продужава правцем до ттк 1904 (Војиновац) у дужини од 1000 м, благо се ломи у правцу југа и продужава до неименованог врха тачка 3(06) који се налази 1100 м од коте 1819 у дужини од 600 м, након чега се ломи у правцу југа и продужава до ттк 2073 (Мала Љубишња) у дужини од 900 м. Од ттк 2073 гранична линија се протеже у правцу југоистока до ттк 2190 (Дерњачишта) у дужини од 1200 м, даље се ломи у правцу југозапада пролази и поред неименованог извора, остављајући га у Босну и Херцеговину, улази у Црни поток и продужава даље Црним потоком до тачке 4(06) која се налази 30 м сјеверозападно од коте 1503 у дужини од 2300 м. Гранична линија ломи се оштро у правцу југозапада, прелази преко потеса Буторовача и наставља даље до коте 1634 пролази поред те коте након чега се спушта до насеља Луковићи остављајући га у Црној Гори, наставља падином до тачке 5(06) која се налази 40 м југоисточно од извора Хранисавац у дужини од 3700 м. Од ове тачке гранична линија продужава у правцу југа рубом сеоског пута, остављајући га у Босни и Херцеговини до раскршћа сеоских путева које се налази 600 м западно од коте 1455 те наставља даље преко потеса Руњаве главице до ттк 1674 (Демиров Врх) у дужини од 2200 м. Од ове тачке гранична линија продужава у правцу југа пролазећи између насеља Млађеновићи у Босни и Херцеговини и Баиловићи у Црној Гори, продужава кривудава до тачке 6(06) која се налази на рубу кањона ријеке Таре 340 м сјеверозападно од ттк 1551, у дужини од 1800 м. Гранична линија продужава у правцу југозапада низ гребен кањона ријеке Таре до тачке 7(06) која се налази у ријеци Тари удаљена 100 м југоисточно од коте 519 у дужини од 1300 м. Даље гранична линија се протеже средином ријеке Таре до тачке 8(06) која одговара тачки 1(07) у дужини од 1400 м.

ТК 07

Од тачке 1(07) гранична линија се протеже средином ријеке Таре до тачке 2(07) која одговара тачки 1(08) у дужини од 21000 м.

ТК 08

Од тачке 1(08) гранична линија се протеже средином ријеке Таре до спајања ријеке Таре и ријеке Пиве одакле почиње ријека Дрина, тачка 2(08), удаљена 150 м

сјеверозападно од ттк 477 у дужини од 2600 м. Даље гранична линија наставља узводно средином ријеке Пиве у кориту ријеке Пиве до тачке 3(08) која се налази 560 м сјеверно од коте 482 у дужини од 3100 м. Одатле гранична линија се пење уз кањон ријеке Пиве до његовог врха на предјелу Дубовац гдје поред вртаче благо скреће у смјеру југозапада до тачке 4(08) која се налази 560 м југоисточно од коте 1460 у дужини од 2300 м. Од те тачке гранична линија продужава правцем у смјеру запада до тачке 5(08) у дужини од 800 м одакле се благо ломи у правцу југозапада, продужава до тачке 6(08) која се налази 470 м југоисточно од ттк 1629 (Јаворје) гдје се благо ломи и продужава до ттк 1805 у дужини од 3600 м. Гранична линија продужава правцем пењући се уз планину Маглић до тачке 7(08) која представља и тачку 1(09) у дужини од 4000 м.

ТК 09

Од тачке 1(09) гранична линија наставља до ттк 2386 (Маглић) након чега се спушта низ планину Маглић до ттк 1855 (Букова Глава) и продужава даље правцем пењући се до ттк 2296 (Велики Оштриковац), у дужини од 6000 м. Овдје се гранична линија ломи у смјеру југоистока, спушта до извора Студенац остављајући га у Црној Гори, након чега се пење до ттк 2283, наставља у дужини од 50 м до тачке 2(09) која представља и тачку 1(10).

ТК 10

Од тачке 1(10) гранична линија наставља гребеном Рудински ком преко Козијег погледа до неименоване вртаче, тачка 2(10), у дужини од 1750 м гдје се ломи у смјеру истока у дужини од 120 м до тачке 3(10), у тачки 3(10) поново скреће у смјеру југоистока и наставља гребеном до ттк 2336 (Волујак), у дужини од 1000 м. У овој тачки гранична линија нагло мијења смјер у правцу југозапада, спушта се на зараван (Власуља) након чега се поново спушта до тачке 4(10) која се налази 720 м сјеверноисточно од коте 1528 (Мајдан) у дужини од 2700 м. Овдје се гранична линија ломи у правцу југа и продужава у правцу до ттк 1817 (Кук) у дужини од 1300 м, благо се ломи у правцу југозапада до тачке 5(10) која се налази 330 м сјеверозападно од ттк 1838 (Кошара) у дужини од 1400 м. Даље се гранична линија ломи у смјеру југа и продужава правцем преко планине Лебршник, пролазећи 20 м источно од коте 1652, 170 м западно од ттк 1500 (Турска главица), спушта се до Милатића потока пресијеца исти и пење се увалом до села Шљивовица, пролази кроз село и продужава даље у правцу пролазећи 100 м западно од ттк 1442 до потеса Присоје и даље наставља правцем пролазећи 100 м источно од ттк 1511 (Орљача) до ттк 1517 (Ковијоц) у дужини од 6500 м. Од ттк 1517 гранична линија иде у правцу југа до тачке 6(10) у дужини од 2410 м која одговара и тачки 1 (11).

ТК 11

Од тачке 1(11) гранична линија иде у правцу југа у дужини од 560 м до тачке 2(11) у којој се нагло ломи у правцу југозапада дужином од 90 м до ттк 1632, наставља у правцу југа поред ттк 1642 који се налази 70 м западно од граничне линије до тачке 3(11) у дужини од 520 м, и ломи се у правцу југоистока до ттк 1647 (Косови врх) у

дужини од 90 м. Гранична линија се поново ломи у правцу југозапада до тачке 4(11) у дужини од 210 м, затим гранична линија скреће према југоистоку до тачке 5(11) у дужини од 270 м, наставља у правцу југа до тачке 6(11) у дужини од 750 м. Од тачке 6(11) гранична линија иде у правцу југоистока до тачке 7(11) у дужини од 270 м, ломи се у правцу југозапада и до тачке 8(11) у дужини од 70 м иде тим правцем, од ове тачке иде у правцу југа до тачке 9(11) у дужини од 1060 м, наставља у правцу југа до тачке 10(11) преко Миљевог дола кривудава у дужини од 1520 м, ломи се у правцу југозапада у дужини од 260 м до тачке 11(11). У овој тачки гранична линија се ломи у правцу југоистока и иде до тачке 12(11) у дужини од 200 м, наставља у правцу југа до тачке 13(11) у дужини од 960 м, од тачке 13(11) гранична линија иде у правцу југа у дужини од 2680 м до тачке 14(11), нагло се ломи у правцу запада пратећи границе власништва у дужини од 630 м до тачке 15(11). Гранична линија се ломи благо у правцу југозапад, прелази преко ттк 1106 (Метериз) до тачке 16(11) у дужини од 2750 м, наставља правцем запада до тачке 17(11) у дужини од 220 м која одговара тачки 1(12).

ТК 12

Гранична линија наставља на запад до коте 1196 у дужини од 520 м, наставља у правцу запада, пролазећи 70 м јужно од ттк 1162, благо се лемећи до ттк 1182 (Прешац) у дужини од 3150 м. Гранична линија наставља у правцу запада до ттк 1427 благо се лемећи према сјеверу до ттк 1376 (Развршје) у дужини од 3270 м. Од ттк 1376 гранична линија иде у правцу југозапада до тачке ттк 1213 (Обијест) у дужини од 2060 м. Даље гранична линија иде у правцу југа пратећи границу власништва до тачке 2(12) у дужини од 2300 м и иде даље до ттк 1204 (Ружарица) на ТК 13.

ТК 13

Од ттк 1204 гранична линија иде у правцу југозапада до ттк 1167 (Питома грд) у дужини од 1000 м, ломи се у правцу југа преко тачке 2(13) у дужини од 620 м која одговара тачки 1(14).

ТК 14

Од тачке 1(14) гранична линија наставља истим правцем до ттк 1170,4 (Зеленкова кита) у дужини од 200 м, ломи се у правцу југа до тачке 2(14) у дужини од 980 м, благо се ломи у правцу југозапада до тачке 3(14) у дужини од 1720 м наставља кривудава у правцу југа пратећи границе власништва до тачке 4(14) у дужини од 4700 м, ломи се благо у правцу југоистока до тачке 5(14) у дужини од 2020 м која одговара тачки 3(13).

ТК 13

Од тачке 3(13) гранична линија се протеже у правцу југоистока преко ттк 1218 (Ковчег) до тачке 4(13) у дужини од 2650 м, наставља у правцу југоистока до тачке 5(13) у дужини од 780 м остављајући ттк 1187 у Црној Гори на око 100 м удаљености. Гранична линија се ломи у правцу југозапада и иде тим правцем до тачке 6(13) у дужини од 1280 м која одговара тачки 6(14).

TK 14

Од тачке 6(14) гранична линија иде у правцу југозапада до тачке 7(14) у дужини од 540 м гдје се ломи у правцу југоистока до тачке 8(14) у дужини од 600 м која одговара тачки 1(15).

TK 15

Од тачке 1(15) гранична линија иде у правцу југа до тачке 2(15) у дужини од 600 м, благо се ломи у правцу југозапада до тачке 3(15) у дужини од 480 м, затим се ломи у правцу југозапада до тачке 4(15) у дужини од 530 м, наставља у правцу југозапада до тачке 5(15) у дужини од 490 м, ломи се у правцу сјеверозапада до тачке 6(15) у којој пресијеца пут Вилуси-Билећа у дужини од 530 м, гранична линија даље иде у правцу југа Пилатовачким потоком до тачке 7(15) у дужини од 2980 м затим се ломи ка југоистоку до тачке 8(15) у дужини од 1360 м, нагло се ломи у правцу југозапада до тачке 9(15) у дужини од 2720 м која се налази у Билећком језеру. Гранична линија даље прати ток потољене ријеке Требишњице све до краја листа односно тачке 10(15) у дужини од 9200 м која одговара тачки 1(16).

TK 16

Од тачке 1(16) гранична линија даље наставља кривудавао пратећи ток потољене ријеке Требишњице до тачке 2(16) која се налази у Билећком језеру 940 м источно од коте 560 (Кита) у дужини од 620 м, гранична линија даље наставља кривудавао коритом потољене ријеке Требишњице до тачке 3(16), која се налази у Билећком језеру у дужини од 500 м која одговара тачки 1(17).

TK 17

Од тачке 1(17), гранична линија даље наставља кривудавао пратећи ток потољене ријеке Требишњице до тачке 2(17) у дужини од 980 м, оштро се ломи према истоку напуштајући језеро, излази на ттк 592 (Црквина) у дужини од 480 м. Даље продужава у правцу истока преко предјела Парешки до ттк 832 (Парешки кук) у дужини од 1000 м. Од ове тачке гранична линија се ломи у правцу југоистока прелази преко коте 915, пење се до ттк 1077 (Илино брдо) у дужини од 1780 м, благо се ломи у правцу истока, пролази преко ттк 1090 (Курјевска градина), наставља у правцу истока преко предјела Брдо, пресијеца пут Требиње-Никшић до тачке 3(17) која се налази 390 м југоисточно од ттк 1029, у дужини од 3450 м. У тачки 3(17) гранична линија се оштро ломи у правцу југозапада, пресијеца локални пут за засеок Кућишта, даље продужава у истом смјеру преко предјела Вијенац, пење се на брдо Челинка, тачка 4(17), у дужини од 1500 м, наставља даље коритом неименованог потока, прелази преко коте 550 до извора потока Миротишница, продужава поред засеока Кунска, остављајући засеок у Босни и Херцеговини, у дужини од 2500 м, тачка 5(17), у тачки 5(17) оштро се ломи у правцу запада, пресијеца пут Требиње-Нудо до тачке 6(17) која се налази на десној обали ријеке Сушице, 120 м југозападно од ттк 347 (црква) у дужини од 600 м. Гранична линија наставља даље десном обалом ријеке Сушице до ушћа ријеке Заслапнице у ријеку Сушицу тачка 7(17) у

дужини од 1300 м. Гранична линија наставља даље поред засеока Вучија остављајући засеок у Босни и Херцеговини, пење се на ттк 441, у дужини од 600 м. Даље се гранична линија пење благом косом до тачке 8(17) која се налази 250 м југоисточно од коте 569 (Багаш) у дужини од 1200 м, ломи се у правцу југоистока прелази преко коте 755 и коте 855, даље продужава до врха Велики кум, тачка 9(17) у дужини од 1700 м. Гранична линија се ломи према југу, прелази преко врха Мали кум и спушта се увалом до тачке 10(17) која се налази 340 м источно од ттк 1183 у дужини од 600 м, ломи се у правцу истока преко заравни до ттк 1236 (Чешаљ) у дужини од 400 м, ломи се према југу настављајући рубом падине, пролази преко коте 1273 (Оштиковац), продужава до коте 1301 у дужини од 1600 м. Гранична линија оштро се ломи у смјеру запада преко предјела Горња Главишта и пролази поред коте 1283 остављајући је у Босни и Херцеговини, пролази између потеса Попов до и Бегова корита до ттк 1297 (Доњи Леденик) у дужини од 3200 м. Гранична линија благо се ломи према југозападу и пење се на коте 1381 (Ивова глава), продужава даље преко потеса Горња ржишта тачка 11(17) у дужини од 1800 м која одговара тачки 1(18).

ТК 18

Од тачке 1(18) гранична линија продужава у смјеру југозапада до ттк 1688 (Гумбар) у дужини од 820 м, у овој тачки гранична линија се ломи у правцу југоистока прелази преко ттк 1660 (Мала Јастребица) у дужини од 1300 м, наставља у дужини од 900 м до тачке 2(18), благо скреће у смјеру истока, пење се стрмином и наставља оштрим гребеном до ттк 1865 (Велика Јастребица) у дужини од 1000 м, спушта се гребеном прелазећи преко коте 1762 и коте 1634 одакле се стрмо пење на ттк 1802 (Вучији зуб), у дужини од 3350 м. Гранична линија се оштро ломи у правцу југозапада, пролази 130 м југоисточно од коте 1707 (Праса) до тачке 3(18) која се налази 460 м сјеверно од ттк 1894 (Орјен), у дужини од 1200 м. Гранична линија ломи се у правцу сјеверозапада, наставља косом, прелази преко коте 1849 (Бугања греда) до ттк 1833 (Високи бријег) у дужини од 1800 м, благо се ломи у смјеру запада, спушта се преко коте 1752, испод Марковог кука, преко коте 1690 (Бубањ греде) након чега се благо пење до тачке 4(18) која се налази 40 м јужно од ттк 1721 (Калупна греда), у дужини од 2600 м. У тој тачки гранична линија се ломи у правцу југозапада, спушта се увалом до тачке 5(18) у дужини од 560 м, која одговара тачки 1(19).

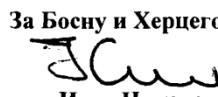
ТК 19

Од тачке 1(19) гранична линија продужава истим правцем до коте 1496 (Шкрбина) након чега продужава гребеном до ттк 1464 (Сиљевица) у дужини од 1220 м, стрмо се спушта до тачке 2(19) која се налази 70 м сјеверозападно од коте 977 у дужини од 900 м, продужава са сјеверне стране старог пута Требиње-Херцег Нови, пресијеца исти пут и наставља преко заравни у правцу југа у дужини од 600 м након чега се пење до тачке 3(19), која се налази 400 м сјеверозападно од коте 1112 у дужини од 490 м, ломи се у правцу запада, наставља увалом након чега се пење на безимени врх, продужава у благом луку до ттк 984 након чега наставља кривудава до тачке 4(19) која се налази 230 м југоисточно од коте 918, на путу Требиње-Херцег Нови у укупној дужини од 2940 м. Овдје се гранична линија ломи у правцу југа и пење

кривудава на ттк 967 (Боровик) у дужини од 600 м одакле се спушта и у благом луку пролази поред неименоване вртаче до тремеђне тачке Црне Горе, Босне и Херцеговине и Републике Хрватске 5(19).

За Црну Гору

мр Рашко Коњевић

За Босну и Херцеговину

Игор Црнадак

[TRANSLATION – TRADUCTION]

AGREEMENT
ON
THE STATE BORDER
BETWEEN MONTENEGRO AND
BOSNIA AND HERZEGOVINA

Montenegro and Bosnia and Herzegovina (hereinafter referred to as the “Contracting Parties”),

STARTING FROM the desire to develop and promote friendly and good neighbourly relations,

HAVING REGARD to their mutual commitment to contribute to the promotion of security, stability and cooperation in the region and beyond,

GUIDED BY a desire to diligently fulfil the obligations assumed in accordance with the Charter of the United Nations, particularly having in mind adherence to the principles of sovereignty, territorial integrity, political independence and peaceful settlement of disputes, without threat or use of force,

RESOLVED to establish the extension of the state border,

HAVE AGREED on the following:

Article 1

The state border between Montenegro and Bosnia and Herzegovina (hereinafter referred to as the “state border”) is a hypothetical plane which vertically intersects the Earth's surface along the border line and separates territories, air space and underground space.

Article 2

The state border extends from the tripoint of Montenegro, Bosnia and Herzegovina and the Republic of Serbia in the north, up to the tripoint of Montenegro, Bosnia and Herzegovina and the Republic of Croatia in the south. Data on extension of the state border shall be included in the following border documents, which constitute an integral part of this Agreement:

- textual description of the extension of the border (Annex No. 1);
- topographic map on a scale of 1:25 000 with charted border line (Annex No.2).

In case of divergence between the textual description of the state border and the topographic map, the graphical state border presentation shall prevail.

Article 3

The Contracting Parties agree that position of the state border, determined on the date of signing this Agreement, shall remain unchanged regardless of the changes that may occur in watercourses in the field, due to natural or artificial causes.

Any artificial change to the state border shall exclusively be the subject of a prior agreement between the Contracting Parties in accordance with international law.

Article 4

The state border shall be marked in the field with boundary markers in accordance with the Guidelines for marking the state border and technical instructions for drafting state border documents.

Article 5

For the purpose of more efficient marking and maintenance of boundary markers, the state border between Montenegro and Bosnia and Herzegovina shall be divided into two border sectors, A and B respectively:

- Sector A shall start from the tripoint of Montenegro, Bosnia and Herzegovina and the Republic of Serbia, i.e., point 1(01), to point 2(09) and point 1(10) respectively;
- Sector B shall start from point 2(09), i.e., point 1(10), and end at the tripoint of Montenegro, Bosnia and Herzegovina and the Republic of Croatia, i.e., point 5(19);

as established by the document which constitutes Annex No. 2 to this Agreement.

The Contracting Parties undertake to safeguard all boundary markers regardless of the border sector and shall take all necessary measures to prevent any damage or displacement.

The Contracting Parties undertake to maintain and restore all boundary markers designating the state border between Montenegro and Bosnia and Herzegovina and to bear all the costs arising from these obligations, in the following manner: Montenegro in sector A, and Bosnia and Herzegovina in sector B respectively.

Article 6

The Contracting Parties shall take care to ensure the visibility of the state border and boundary markers in accordance with the Instructions for maintaining the border line and the belt along the border.

The Contracting Parties shall not unilaterally permit any construction at least ten meters in width on either side of the border line. This prohibition shall not apply to the existing structures.

In their respective territories, the Contracting Parties may at all times carry out the works provided for in the Instructions set out in para. 1 of this Article, but they shall inform the other Contracting Party thereof at least ten days before the commencement of works.

Article 7

The State Commissions of Contracting Parties shall establish a Joint Working Body which shall be entrusted with marking the state border in the field, on the basis of the documents set out in Article 2 of this Agreement and as defined by this Agreement, and with drawing up documents on the common state border, describing the manner of its marking and defining the positions of boundary markers.

The time-limit for marking the state border in the field shall be up to three years from the entry into force of this Agreement.

The Joint Working Body shall operate in accordance with the Instructions set out in Article 4 of this Agreement, which shall be adopted by the State Commissions of Contracting Parties.

Documentation on the state border shall be made in two original copies, one for each of the Contracting Parties.

During the process of marking the state border in the field, the Joint Working Body shall adhere to the data contained in cadastral plans, in cases when the description was developed on the basis of agreed cadastral documents.

Starting from the overall local, geographic, orthographic and economic conditions, the Joint Working body shall have the possibility, with mutual consent, to make the necessary and balanced corrections that deviate from the graphic representation of the state border at a depth of up to 150 m, where that is purposeful to prevent the border line from intersecting with natural watercourses, houses, estates and so as to make it go along one of the edges of communications.

Article 8

The Contracting Parties shall attend to environment and nature protection in the border area, in accordance with international standards and national legislation.

Article 9

Any possible disputes regarding the interpretation and implementation of this Agreement shall be resolved by the competent authorities of the Contracting Parties through diplomatic channels.

Article 10

This Agreement is concluded for an indefinite period of time.

Article 11

The Contracting Parties may agree on modifications to the state border established by the Agreement, which shall be regulated by annexes that become an integral part of this Agreement.

Amendments to this Agreement shall be made following the same procedure stipulated for its conclusion.

Article 12

This Agreement shall be subject to ratification and it shall enter into force on the day of receipt of the last written notification sent through diplomatic channels, by which the Contracting Parties inform each other that its ratification has been completed.

Concluded in Vienna, on 26 August 2015, in two originals, each in official languages, in Montenegro in the Montenegrin language, and in Bosnia and Herzegovina in the Bosnian, Croatian and Serbian language, all texts being equally authentic.

For Montenegro

For Bosnia and Herzegovina

Raško Konjević, M. Sc.

Igor Crnadak

ANNEX No. 1

**TEXTUAL DESCRIPTION OF THE EXTENSION OF THE STATE BORDER
BETWEEN MONTENEGRO AND BOSNIA AND HERZEGOVINA ON A 1:25 000
(TK) SCALE TOPOGRAPHIC MAP, FROM NUMBER TK 01 TO NUMBER TK 19**

DESCRIPTION OF THE BORDER LINE

The border line between Montenegro and Bosnia and Herzegovina is vectorized and all directions and curves between the break points described in the textual description have been defined thereby.

TK 01

The border line starts from the tripoint between Montenegro, Bosnia and Herzegovina and the Republic of Serbia, which is located in the place called Zelena glava point 1(01), in the middle of the road, and is marked with three stone markers (taken from the record of delimitation between the cadastral district Sočica, cadastral district Zaborak and cadastral district Pobraće of 20 August 1953 and 26 August 1953 respectively). The border line extends from the tripoint north-west 1,280 m in length, to the place called Babino brdo, trig point with elevation 1154. The border line further goes west 1,040 m in length to trig point with elevation 1143 and continues west 825 m in length to trig point with elevation 1220 (Kikelj). The border line continues along the forest path west 340 m in length via the spring Dobra voda to point 2(01). The border line continues south-west 140 m in length to point 3(01), further goes north-west up to the intersection with a forest path 200 m in length to point 4(01). The border line further goes west 410 m in length to the sink-hole north of the road to point 5(01) and continues west along the road 500 m in length leaving the road in Montenegro until it joins the trail coming from the south-east to point 6(01), continues along the road 1,220 m in length, leaving the road in Montenegro to point 7(01) and continues further south-west along the road 1,380 m in length to the crossroads at a place called Metaljka, going to the regional road Pljevlja-Čajniče to point 8(01), continues south-west 400 m in length to point 9(01) then goes south-east 90 m in length to point 10(01), breaks sharply westward 410 m in length to point 11(01). The border line further goes south-west 435 m in length to point 12(01), continues south along the boundary of the Svetloborje clearing 305 m in length to the forest path to point 13(01), continues west along the same towards the Kovač Mountain 550 m in length to point 14(01) where the description on TK 01 ends.

TK 02

The border line continues west from the point defined on TK 01 to point 1(02), along the forest trail 290 m in length to point 2(02) to the intersection and continues along the north leg 550 m in length to elevation 1392, continues west 680 m in length to trig point Vragolija with elevation 1423. At this point, the border line breaks south 450 m in length to point 3(02), where it breaks south-west up to the intersection with a path and the Kukavička rijeka creek 760 m in length to point 4(02). The border line continues further west 380 m in length to point 5(02) where it breaks sharply north-east 70 m in length to point 6(02). At this point, the

border line breaks north 220 m in length to point 7(02) from which the border line extends north-west 440 m in length to point 8(02). At this point, the border line breaks south-west and extends 1,140 m in length to point 9(02), going through the Oštra glava mountain pass, it breaks west 400 m in length to point 10(02). From this point, the border line extends west 360 m in length to point 11(02), continues further west-southwest 170 m in length to point 12(02), further goes south-west 150 m in length to point 13(02). The border line further goes south 510 m in length to point 14(02), breaks south-west to point 15(02), passes 580 m in length north of the elevation 1171, and goes further west 710 m in length to point 16(02). From point 16(02), the border line goes 170 m in length north-west to point 17(02), which is located in a creek, and continues 320 m in length along the creek to the confluence into the Crni potok at point 18(02). The border line further heads north 2,620 m in length along the Crni potok to point 19(02). The border line continues north-west 1,015 m in length to trig point with elevation 1329 (Debelo brdo) and continues 1,170 m in length to trig point with elevation 1182, breaks slightly north-west and goes down along the ridge 1,480 m in length to elevation 854. At this point, the border line breaks sharply south-west and goes 500 m in length along the Bavčica creek to point 20(02). The border line breaks west in a fragmented manner 315 m in length to point 21(02), it breaks south, and it extends along that direction 250 m in length to point 22(02). As of this point, the border line breaks north-west 250 m in length up to point 23(02). The border line goes further north 550 m in length to the trig point with elevation 1129. The border line goes further 1,120 m in length along the ridge to the trig point with elevation 1308 (Crni vrh). From Crni vrh, the border line goes north-west 415 m in length to point 24(02), breaks softly and continues west 430 m in length to point 25(02), breaks south-west 90 m in length up to point 26(02) which corresponds to point 1(03).

TK 03

From point 1(03) the border line goes 660 m in length to the trig point with elevation 1208 (Gradina). The border line breaks south 420 m in length up to point 2(03) where it breaks slightly south-west 1,000 m in length up to point 3(03). The border line further goes south along the ridge to elevation 1164 (Ljutača). From Ljutača elevation, the border line extends south-east 200 m in length, after which it breaks slightly southward and proceeds south 200 m in length to a point that is 280 m north-west of the trig point with elevation 1212 where it breaks west 260 m in length to an intersection with a trail, after which it breaks south, proceeds 90 m, breaks south-east and proceeds 130 m in length to a point located 380 m west of the trig point with elevation 1212 to point 4(03). Here, the border line breaks south and extends sinuously 250 m in length to point 5(03). The border line further extends south-west 450 m in length to a point 340 m north-east of the trig point with elevation 1159, continues sinuously west 420 m in length to a point located 580 m east of elevation 1141, breaks sharply south, and continues sinuously 510 m in length to point 6(03), located 190 m south-west of the trig point with elevation 1159. From point 6(03) the border line goes 1,200 m in length towards the trig point with elevation 1228 (Bojište), continues south-west to the Ograđena voda spring, point 7(03), which is a tripoint of Čajniče, Foča and Pljevlja

municipalities. From Ograđene vode, the border line extends south-west along a creek 550 m in length to a place in which two creeks branch. The border line further climbs along a slanted line 680 m in length to the trig pillar no. 19 trig point with elevation 1372, point 8N(03), (Okladnik-Meterize), continues westward 900 m in length to the trig pillar no. 18 trig point with elevation 1234 or point 9N(03), continues 840 m in length south-west to the point 9A(03) located in a creek, continues along the unnamed creek 570 m in length to point 9B(03), which represents the mouth of two creeks, continues along the creek 170 m in length to point 9C(03), further continues 1,380 m in length south-west along the surveying boundary to point 11(03), which also represents point 1(04).

TK 04

From point 1(04) the border line goes 1,110 m in length south-east to point 2(04), to the trail through Zabavlje, continues 700 m in length along the trail through Zabavlje to point 3(04) where it leaves the trail and continues 750 m in length north-east to point 4(04) and suddenly breaks north to point 5(04), which also represents point 12(03).

TK 03

From point 12(03) the border line continues north to the trig point with elevation 1264 (Zabavlje) 230 m in length where it breaks east, it extends east 1,110 m in length to the point located 190 m south from the trig point with elevation 1300,5 in the area of Debelo brdo. At this point, the border line suddenly breaks south 360 m in length to point 13(03) which represents point 6(04) at the same time.

TK 04

From point 6(04) the border line goes south 740 m in length to point 7(04) which is located 360 m south-west from the trig point with elevation 1088. From point 7(04) the border line extends sinuously 1,200 m in length south to the Pečina spring. From the Pečina spring, the border line goes 5,900 m in length along the middle of the Šupljica River, leaving the Pečina spring in Montenegro, and the other unnamed spring in Bosnia and Herzegovina, to the confluence into the Čehotina River, point 8(04), elevation 502, located at the mouth of the Šupljica River into the Čehotina River. The border line further extends upstream along the middle of the Čehotina river 5,000 m in length to point 9(04) which simultaneously represents point 1(05).

TK 05

From point 1(05) the border line continues along the Čehotina River 5,200 m in length up to the confluence of the Škopotnica River into the Čehotina River, point 2(05). The border line further extends upstream along the Škopotnica River 3,300 m in length to point 3(05) which is located 460 m south-east of the trig point with elevation 844. The border line breaks south-east 2,400 m in length, passes next to the Kruševo settlement, leaving it in Montenegro, reaches the intersection of the local roads in the Vitine settlement, proceeds further along a local road to point 4(05), which is 590 m south-east of the trig point with elevation 1140, breaks south, slightly climbs 1,100 m in length through the Palež tract to point 5(05) located 370 m south-east of the trig point with elevation 1328, after which it breaks south-east 300 m in length to point 6(05) located 650 m south-east of the trig point with elevation 1328, where the border line breaks south 600 m in length to point 7(05) located 690 m north-east of the trig point with elevation 1503. The border line breaks 500 m in length south-west, passes through the trig point with elevation 1497 (Šuplja Stijena), proceeds to point 8(05) located 180 m south-west of the trig point with elevation 1503, after which it breaks 250 m in length south-east, stretching along the Orlujak karst depression, passes point 9(05), which also corresponds to point 1(06).

TK 06

From point 1(06), the border line extends 1,100 m in length south along the Orlujak karst depression to point 2(06), which is located next to elevation 1508 that stays in Montenegro. Then the border line breaks south-east 1,500 m in length, extends along the ridge, climbing to the trig point with elevation 1665 (Javorje) and then descends along the ridge to the intersection of trails on the stretch (Predo), after which it climbs to the trig point with elevation 1869 (Kobilja Glava), breaks south 800 m in length along the ridge to the trig point with elevation 1893 (Goli Vjetrenik). The border line breaks 1,000 m in length south-east and proceeds along the route to the trig point with elevation 1904 (Vojinovac), slightly breaks south 600 m in length and proceeds to an unnamed peak point 3(06) which is located 1,100 m from elevation 1819, after which it breaks south 900 m in length and proceeds to the trig point with elevation 2073 (Mala Ljubišnja). From the trig point with elevation 2073, the border line extends 1,200 m south-east to the trig point with elevation 2190 (Dernjačišta), further breaks south-west 2,300 m in length and passes by an unnamed spring, leaving it in Bosnia and Herzegovina, enters the Crni potok and proceeds further along the Crni potok to point 4(06) located 30 m north-west of elevation 1503. The border line breaks sharply south-west 3,700 m in length, passes through the Butorovača stretch and continues to elevation 1634, passes by that elevation, after which it descends to the village Lukovići leaving it in Montenegro, continues along the slope to point 5(06) which is located 40 m south-east from the Hranisavac spring. From this point, the border line proceeds 2,200 m in length southwards along the edge of the village road, leaving it in Bosnia and Herzegovina, to the crossroads of village roads located 600 m west of elevation 1455 and proceeds further along

the Runjave glavica stretch to the trig point with elevation 1674 (Demirov Vrh). From this point, the border line proceeds south 1,800 m in length passing between the settlement Mladenovići in Bosnia and Herzegovina and the settlement Bailovići in Montenegro, and proceeds sinuously to point 6(06) located on the edge of the Tara River Canyon 340 m north-west of the trig point with elevation 1551. The border line proceeds south-west 1,300 m in length along the ridge of the Tara River canyon to point 7(06) located in the Tara River, 100 m south-east of elevation 519. The border line further extends along the middle of the Tara river 1,400 m in length to point 8(06) which corresponds to point 1(07).

TK 07

From point 1(07) the border line extends along the middle of the Tara river 21,000 m in length to point 2(07) which corresponds to point 1(08).

TK 08

From point 1(08), the border line extends 2,600 m in length along the middle of the Tara River until the Tara River and the Piva River join, from which the Drina River begins, point 2(08), 150 m north-west of the trig point with elevation 477. The border line further continues 3,100 m in length upstream in the middle of the Piva River in the Piva River bed to point 3(08), located 560 m north of elevation 482. From there, the border line climbs 2,300 m in length along the Piva River canyon to its peak in the Dubovac tract where, near the sink-hole, it turns slightly south-west to point 4(08) located 560 m south-east of elevation 1460. From this point, the border line continues along that route 800 m in length west to point 5(08), from where it breaks slightly south-west 3,600 m in length, proceeds to point 6(08) which is located 470 m south-east of the trig point with elevation 1629 (Javorje) where it slightly breaks and proceeds to the trig point with elevation 1805. The border line proceeds along that route 4,000 m in length, climbing up Mount Maglič up to point 7(08), which also represents point 1(09).

TK 09

From point 1(09), the border line continues 6,000 m in length to the trig point with elevation 2386 (Maglič), then it descends down the mountain Maglič to the trig point with elevation 1855 (Bukova Glava) and proceeds further in the same direction climbing to the trig point with elevation 2296 (Veliki Oštrikovac). Here the border line breaks south-east, descends to the Studenac spring leaving it in Montenegro, after which it climbs to the trig point with elevation 2283, continues 50 m in length to point 2(09), which also represents point 1(10).

TK 10

From point 1(10), the border line continues 1,750 m in length along the ridge Rudinski kom through the Kozija pogled to an unnamed sink-hole, point 2(10), where it breaks east 120 m in length to point 3(10), turns again 1,000 m in length south-east at point 3(10) and continues along the ridge to the trig point with elevation 2336 (Volujak). At this point the border line suddenly changes direction south-west, descends 2,700 m in length to the plateau (Vlasulja) and then descends again to point 4(10) which is located 720 m north-east of elevation 1528 (Majdan). Here the border line breaks south and proceeds 1,300 m in length in the direction of the trig point with elevation 1817 (Kuk), breaks slightly south-west 1,400 m in length to point 5(10) located 330 m north-west of the trig point with elevation 1838 (Košara). The border line further breaks south and proceeds in the same direction over the Lebršnik mountain, passing 20 m east of elevation 1652, 170 m west of the trig point with elevation 1500 (Turska glavica), it descends to the Milatić creek, intersects with that creek and climbs along the karst depression to the Šljivovica village, passes through the village and continues further in the same direction passing 100 m west of the trig point with elevation 1442 until the Prisoje stretch and continues further in the same direction, passing 100 m east of the trig point with elevation 1511 (Orljača) to the trig point with elevation 1517 (Kovijoc), 6,500 m in length. From trig point with elevation 1517 the border line goes south 2,410 m in length to point 6(10) which corresponds to point 1(11).

TK 11

From point 1(11), the border line goes south 560 m in length to point 2(11) where it sharply breaks south-west 90 m in length to the trig point with elevation 1632, continues south 520 m in length next to the trig point with elevation 1642 located 70 m west of the border line up to point 3(11), and it breaks south-east 90 m in length to the trig point with elevation 1647 (Kosovi vrh). The border line breaks again 210 m south-west to point 4(11), then the border line turns south-east 270 m in length to point 5(11), continues south 750 m in length to point 6(11). From point 6(11), the border line goes south-east 270 m in length to point 7(11), it breaks south-west and goes 70 m in length in that direction up to point 8(11), from this point goes south 1,060 m in length to point 9(11), continues south 1,520 m in length to point 10(11) through Miljev dol, and breaks south-west 260 m in length to point 11(11). At this point the border line breaks south-east and goes 200 m in length to point 12(11), continues south 960 m in length to point 13(11), from point 13(11) the border line goes south 2,680 m in length to point 14(11), rapidly breaks westward along the boundaries of properties 630 m in length to point 15(11). The border line breaks slightly south-west, passes 2,750 m in length through the trig point with elevation 1106 (Meteriz) to point 16(11), continues westward 220 m in length to point 17(11) corresponding to item 1(12).

TK 12

The border line proceeds west 520 m in length up to elevation 1196, continues west, passing 70 m south of the trig point with elevation 1162, slightly bends 3,150 m in length to the trig point with elevation 1182 (Prešac). The border line continues west to the trig point with elevation 1427 breaking slightly towards north 3,270 m in length to the trig point with elevation 1376 (Razvršje). From the trig point with elevation 1376 the border line goes south-west 2,060 m in length to the trig point with elevation 1213 (Objest). The border line further goes south 2,300 m in length following the boundary of properties to point 2(12) and goes further to the trig point with elevation 1204 (Ružarica) on TK 13.

TK 13

From the trig point with elevation 1204 the border line goes south-west 1,000 m in length up to the trig point with elevation 1167 (Pitoma grđ), breaks south 620 m in length through point 2(13) which corresponds to point 1(14).

TK 14

From point 1(14) the border line continues in the same direction 200 m in length to the trig point with elevation 1170.4 (Zelenkova kita), it breaks south 980 m in length to point 2(14); breaks slightly south-west 1,720 m to point 3(14), continues sinuously south 4,700 m in length following the boundaries of properties to point 4(14), and breaks slightly south-east 2,020 m in length to point 5(14) corresponding to point 3(13).

TK 13

From point 3(13) the border line extends south-east 2,650 m in length via the trig point elevation 1218 (Kovčeg) to point 4(13), proceeds south-east 780 m in length to point 5(13) leaving the trig point with elevation 1187 in Montenegro at a distance of approx. 100 m. The border line breaks south-west and goes along that route 1,280 in length to point 6(13) which corresponds to point 6(14).

TK 14

From point 6(14) the border line goes south-west 540 m in length up to point 7(14) where it breaks south-east 600 m in length up to point 8(14) which corresponds to point 1(15).

TK 15

From point 1(15) the border line goes south 600 m in length to point 2(15), breaks slightly south-west 480 m in length to point 3(15), then breaks south-west 530 m in length to point 4(15), continues south-west 490 m in length to point 5(15), breaks north-west to point 6(15) at which it intersects the Vilusi-Bileća road 530 m in length. The border line further goes south 2,980 m in length along the Pilatovački creek to point 7(15), then breaks south-east 1,360 m in length to point 8(15), sharply breaks south-west 2,720 m in length to point 9(15) which is located in the Bilečko Lake. The border line further follows the course of the submerged Trebišnjica River 9,200 m in length, until the end of sheet, i.e., until point 10(15) which corresponds to point 1(16).

TK 16

From point 1(16), the border line further continues sinuously 620 m in length following the course of the submerged Trebišnjica River up to point 2(16) located in the Bilečko Lake 940 m east of elevation 560 (Kita); the border line continues further sinuously 500 m in length, along the bed of the submerged Trebišnjica River up to point 3(16) located in the Bilečko Lake, corresponding to item 1(17).

TK 17

From point 1(17), the border line continues further sinuously 980 m in length following the course of the submerged Trebišnjica River to point 2(17), sharply breaks eastward leaving the lake, exits to the trig point with elevation 592 (Crkvina) 480 m in length. It continues further east 1,000 m in length over the tract Pareški do trig point with elevation 832 (Pareški kuk). From this point the border line breaks south-east, passes over elevation 915, climbs to the trig point with elevation 1077 (Ilino brdo) 1,780 m in length, slightly breaks eastward, passes over the trig point with elevation 1090 (Kurjevska gradina), continues east through the Brdo tract, cuts the Trebinje-Nikšić road up to point 3(17) which is located 390 m south-east of the trig point with elevation 1029, in length of 3,450 m. In point 3(17), the border line breaks sharply south-west, cuts the local road to the Kućišta hamlet, further proceeds in the same direction over the Vijenac tract, climbs up to the Čelinka Hill, point 4(17), 1,500 m in length, continues further along the bed of an unnamed creek, passes over elevation 550 to the spring of the Mirotišnica creek, proceeds near the hamlet Kunska, leaving the hamlet in Bosnia and Herzegovina, 2,500 m in length, at point 5(17), in point 5(17) breaks sharply westward, cuts the road Trebinje-Nudo up to point 6(17) located on the right bank of the Sušica River, 120 m south-west of the trig point with elevation 347 (church), 600 m in length. The border line continues further on the right shore of the Sušica river 1,300 m in length up to the confluence of the Zaslavnica river into the Sušica point 7(17). The border line continues further next to the Vučija hamlet leaving the hamlet in

Bosnia and Herzegovina, it climbs 600 m in length to the trig point with elevation 441. The border line further climbs slightly aslant to point 8(17) located 250 m south-east of elevation 569 (Bašaš), 1,200 m in length, breaks south-east, passes over elevations 755 and 855, further proceeds to the Veliki kum peak, point 9(17), 1,700 m in length. The border line breaks south, passes over the Mali kum peak and descends along the karst depression to point 10(17) located 340 m east of the trig point with elevation 1183, 600 m in length, breaks east through a plateau up to the trig point with elevation 1236 (Češalj), 400 m in length, breaks south, continuing along the edge of the slope, passes over elevation 1273 (Oštrikovac), proceeds to elevation 1301, 1,600 m in length. The border line breaks sharply west across the Gornja Glavišta tract and passes near elevation 1283, leaving it in Bosnia and Herzegovina, passes between Popov do and Begova korita stretches to the trig point with elevation 1297 (Donji Ledenik), 3,200 m in length. The border line breaks slightly south-west and climbs to elevation 1381 (Ivova glava), proceeds further along the Gornja ržišta stretch point 11(17), 1,800 m in length, corresponding to point 1(18).

TK 18

From point 1(18) the border line proceeds 820 m in length south-west to the trig point with elevation 1688 (Gumbar), at this point the border line breaks south-east, passes 1,300 m in length through the trig point with elevation 1660 (Mala Jastrelica), continues 900 m in length to point 2(18), turns slightly east, climbs along the escarpment and continues 1,000 m in length along a sharp ridge to the trig point with elevation 1865 (Velika Jastrelica), descends along the ridge crossing over elevation 1762 and elevation 1634, from where it climbs steeply 3,350 m in length to the trig point with elevation 1802 (Vučiji zub). The border line breaks sharply south-west, passes 130 m south-east of elevation 1707 (Prasa) 1,200 m in length to point 3(18) located 460 m north of the trig point with elevation 1894 (Orjen). The border line breaks north-west, continues aslant, passes 1,800 m in length over elevation 1849 (Bujanja greda) to the trig point with elevation 1833 (Visoki brijeg), breaks slightly west, descends over elevation 1752, below Markov kuk via elevation 1690 (Bubanj greda), after which it climbs slightly 2,600 m in length to point 4(18), located 40 m south of the trig point with elevation 1721 (Kalupna greda). At that point, the border line breaks south-west and goes down along a karst depression 560 m in length to point 5(18) which corresponds to point 1(19).

TK 19

From point 1(19), the border line proceeds in the same direction to elevation 1496 (Škrbina), after which it proceeds 1,220 m along the ridge to the trig point with elevation 1464 (Siljevica), steeply descends 900 m in length to point 2(19) located 70 m north-west of elevation 977, proceeds from the north side of the old road Trebinje-Herceg Novi, intersects with the same road and continues south 600 m in length over the plateau, then rises 490 m in

length to point 3(19), located 400 m north-west of elevation 1112, breaks west, continues along the karst depression, then climbs to an unnamed peak, proceeds in a soft arch to the trig point with elevation 984, after which it continues sinuously 2,940 m in total length to point 4(19) located 230 m south-east of elevation 918, on the road Trebinje-Herceg Novi. Here the border line breaks south and climbs sinuously 600 m in length to the trig point with elevation 967 (Borovik) from where it descends and passes in a slight arch by an unnamed sink-hole to the tripoint of Montenegro, Bosnia and Herzegovina and the Republic of Croatia 5(19).

For Montenegro

For Bosnia and Herzegovina

Raško Konjević, M. Sc.

Igor Crnadak

[TRANSLATION – TRADUCTION]

ACCORD RELATIF À LA FRONTIÈRE D'ÉTAT ENTRE MONTÉNÉGRO ET LA BOSNIE-HERZÉGOVINE

Le Monténégro et la Bosnie-Herzégovine (ci-après dénommés les « Parties contractantes »),
DÉSIREUX d'établir et de promouvoir des relations d'amitié et de bon voisinage,

CONSIDÉRANT leur engagement mutuel à contribuer à la promotion de la sécurité, de la stabilité et de la coopération dans la région et au-delà,

ANIMÉS par le désir de s'acquitter avec diligence des obligations assumées conformément à la Charte des Nations Unies, en ayant particulièrement à l'esprit l'adhésion aux principes de souveraineté, d'intégrité territoriale, d'indépendance politique et de règlement pacifique des différends, sans menace ni recours à la force,

RÉSOLUS d'établir l'extension de la frontière d'État,

SONT CONVENUS de ce qui suit :

Article premier

La frontière d'État entre le Monténégro et la Bosnie-Herzégovine (ci-après dénommée « frontière d'État ») est un plan hypothétique qui coupe verticalement la surface de la Terre le long de la ligne frontalière et sépare les territoires, l'espace aérien et l'espace souterrain.

Article 2

La frontière d'État s'étend du tripoint du Monténégro, de la Bosnie-Herzégovine et de la République de Serbie au nord, jusqu'au tripoint du Monténégro, de la Bosnie-Herzégovine et de la République de Croatie au sud. Les données relatives à l'extension de la frontière d'État sont incluses dans les documents frontaliers suivants, qui font partie intégrante du présent Accord :

- description textuelle de l'extension de la frontière (annexe n° 1) ;
- carte topographique à l'échelle 1:25 000 avec ligne frontalière cartographiée (annexe n° 2).

En cas de divergence entre la description textuelle de la frontière d'État et la carte topographique, la présentation graphique de la frontière d'État prévaut.

Article 3

Les Parties contractantes conviennent que la position de la frontière d'État, déterminée à la date de la signature du présent Accord, reste inchangée quels que soient les changements qui peuvent se produire dans les cours d'eau sur le terrain, en raison de causes naturelles ou artificielles.

Toute modification artificielle de la frontière étatique fait exclusivement l'objet d'un accord préalable entre les Parties contractantes, conformément au droit international.

Article 4

La frontière d'État est marquée sur le terrain par des bornes conformément aux directives pour le marquage de la frontière d'État et aux instructions techniques pour la rédaction des documents relatifs à la frontière d'État.

Article 5

Aux fins d'un abornement et d'un entretien plus efficaces des bornes frontières, la frontière d'État entre le Monténégro et la Bosnie-Herzégovine est divisée en deux secteurs frontaliers, A et B respectivement :

□le secteur A part du tripoint du Monténégro, de la Bosnie-Herzégovine et de la République de Serbie, c'est-à-dire du point 1(01), jusqu'au point 2(09) et au point 1(10) respectivement ;

□le secteur B commence au point 2(09), c'est-à-dire au point 1(10), et se termine au tripoint du Monténégro, de la Bosnie-Herzégovine et de la République de Croatie, c'est-à-dire au point 5(19) ;

tel qu'établi par le document qui constitue l'annexe n° 2 du présent Accord.

Les Parties contractantes s'engagent à sauvegarder toutes les bornes, quel que soit le secteur frontalier, et prennent toutes les mesures nécessaires pour éviter tout dommage ou déplacement.

Les Parties contractantes s'engagent à entretenir et à restaurer toutes les bornes désignant la frontière d'État entre le Monténégro et la Bosnie-Herzégovine et à supporter tous les coûts découlant de ces obligations, de la manière suivante : le Monténégro dans le secteur A, et la Bosnie-Herzégovine dans le secteur B respectivement.

Article 6

Les Parties contractantes prennent toutes les dispositions utiles pour assurer la visibilité de la frontière d'État et des bornes-frontières conformément aux instructions pour l'entretien de la ligne frontalière et de la ceinture le long de la frontière.

Les Parties contractantes n'autorisent unilatéralement aucune construction d'une largeur supérieure ou égale à dix mètres de part et d'autre de la ligne frontalière. Cette interdiction ne s'applique pas aux structures existantes.

Sur leurs territoires respectifs, les Parties contractantes peuvent à tout moment exécuter les travaux prévus par les instructions visées au paragraphe 1 du présent article, mais elles doivent en informer l'autre Partie contractante au moins dix jours avant le début des travaux.

Article 7

Les Commissions d'État des Parties contractantes créent un organe de travail mixte qui est chargé de marquer la frontière d'État sur le terrain, sur la base des documents prévus à l'article 2 du présent Accord et tels que définis par le présent Accord, et d'élaborer des documents sur la frontière d'État commune, dans lesquels la manière de la marquer est décrite et les positions des bornes sont définies.

Le délai de marquage de la frontière d'État sur le terrain est de trois ans maximum à compter de l'entrée en vigueur du présent Accord.

L'organe de travail mixte fonctionne conformément aux instructions énoncées à l'article 4 du présent Accord, qui sont adoptées par les commissions d'État des Parties contractantes.

La documentation sur la frontière d'État est établie en deux exemplaires originaux, un pour chacune des Parties contractantes.

Au cours du processus de marquage de la frontière d'État sur le terrain, l'organe mixte de travail s'en tient aux données contenues dans les plans cadastraux, dans les cas où la description a été élaborée sur la base de documents cadastraux convenus.

En se fondant sur l'ensemble des conditions locales, géographiques, orthographiques et économiques, l'organe mixte de travail a la possibilité d'effectuer, avec un consentement mutuel, les corrections nécessaires et équilibrées qui s'écartent de la représentation graphique de la frontière d'État sur une profondeur allant jusqu'à 150 m, lorsque cela a pour but d'éviter que la ligne frontalière ne croise des cours d'eau naturels, des maisons, des domaines, et de la faire passer par l'un des bords des communications.

Article 8

Les Parties contractantes prennent toutes les dispositions utiles pour la protection de l'environnement et de la nature dans la zone frontalière, conformément aux normes internationales et à la législation interne.

Article 9

Tout différend éventuel concernant l'interprétation et l'application du présent Accord est réglé par les autorités compétentes des Parties contractantes par la voie diplomatique.

Article 10

Le présent Accord est conclu pour une durée indéterminée.

Article 11

Les Parties contractantes peuvent convenir de modifications de la frontière d'État établie par le présent Accord, qui seront réglementées par des annexes faisant partie intégrante du présent Accord.

Les modifications du présent Accord sont effectuées selon la même procédure que celle prévue pour sa conclusion.

Article 12

Le présent Accord est soumis à ratification et entre en vigueur le jour de la réception de la dernière notification écrite envoyée par voie diplomatique, par laquelle les Parties contractantes s'informent mutuellement de sa ratification effective.

Conclu à Vienne le 26 août 2015 en deux exemplaires originaux, chacun dans les langues officielles, au Monténégro en langue monténégrine, et en Bosnie-Herzégovine en langues bosniaque, croate et serbe, tous les textes faisant également foi.

Pour le Monténégro :
RAŠKO KONJEVIĆ

Pour la Bosnie-Herzégovine :
IGOR CRNADAK

ANNEXE N° 1

DESCRIPTION TEXTUELLE DU PROLONGEMENT DE LA FRONTIÈRE D'ÉTAT
ENTRE LE MONTÉNÉGRO ET LA BOSNIE-HERZÉGOVINE SUR UNE CARTE
TOPOGRAPHIQUE À L'ÉCHELLE 1:25 000 (TK), DU NUMÉRO TK 01 AU NUMÉRO TK 19
TRACÉ DE LA LIGNE FRONTALIÈRE

La ligne frontalière entre le Monténégro et la Bosnie-Herzégovine est vectorisée, et toutes les directions et courbes entre les points de rupture décrits dans la description textuelle ont été définies par celle-ci.

TK 01

La ligne frontalière part du tripoint entre le Monténégro, la Bosnie-Herzégovine et la République de Serbie, qui se trouve au lieu-dit Zelena glava point 1(01), au milieu de la route, et est marquée par trois bornes en pierre (tirées du procès-verbal de délimitation entre le district cadastral de Sočica, le district cadastral de Zaborak et le district cadastral de Poblacé, respectivement du 20 août 1953 et du 26 août 1953). La ligne frontalière s'étend du tripoint nord-ouest sur une longueur de 1 280 m, jusqu'au lieu-dit Babino brdo, point trigonométrique d'élévation 1 154. La ligne frontalière s'étend ensuite vers l'ouest sur une longueur de 1 040 m jusqu'au point trigonométrique d'élévation 1 143 et continue vers l'ouest sur une longueur de 825 m jusqu'au point trigonométrique d'élévation 1 220 (Kikelj). La ligne frontalière se poursuit le long du chemin forestier vers l'ouest sur une longueur de 340 m, par la source Dobra voda, jusqu'au point 2(01). La ligne frontalière continue vers le sud-ouest sur 140 m de long jusqu'au point 3(01), puis vers le nord-ouest jusqu'à l'intersection avec un chemin forestier de 200 m de long jusqu'au point 4(01). La ligne frontalière se prolonge vers l'ouest sur 410 m jusqu'au puits situé au nord de la route jusqu'au point 5(01) et continue vers l'ouest le long de la route sur 500 m en quittant la route du Monténégro jusqu'à ce qu'elle rejoigne la piste venant du sud-est jusqu'au point 6(01), continue le long de la route sur 1 220 m en quittant la route du Monténégro jusqu'au point 7(01) et continue encore plus loin vers le sud-ouest le long de la route sur 1 380 m jusqu'au carrefour au lieu-dit Metaljka, en direction de la route régionale Pljevlja-Čajniče jusqu'au point 8(01), continue vers le sud-ouest sur 400 m jusqu'au point 9(01) puis se dirige vers le sud-est sur 90 m jusqu'au point 10(01), vire brusquement vers l'ouest sur 410 m jusqu'au point 11(01). La ligne frontalière se dirige ensuite vers le sud-ouest sur une longueur de 435 m jusqu'au point 12(01), continue vers le sud le long de la limite de la clairière de Svetloborje sur une longueur de 305 m jusqu'au chemin forestier au point 13(01), continue vers l'ouest le long de celui-ci en direction de la montagne Kovač sur une longueur de 550 m jusqu'au point 14(01) où se termine la description du TK 01.

TK 02

La ligne frontalière continue vers l'ouest à partir du point défini sur le TK 01 jusqu'au point 1(02), le long du sentier forestier sur une longueur de 290 m jusqu'au point 2(02) jusqu'à l'intersection et continue le long de la branche nord sur une longueur de 550 m jusqu'à l'élévation 1 392, continue vers l'ouest sur une longueur de 680 m jusqu'au point trigonométrique Vragolija à l'élévation 1 423. À ce point, la ligne frontalière vire au sud sur une longueur de 450 m jusqu'au point 3(02), où elle prend la direction du sud-ouest jusqu'à l'intersection avec un chemin et le ruisseau Kukavička rijeka sur une longueur de 760 m jusqu'au point 4(02). La ligne frontalière se poursuit vers l'ouest sur une longueur de 380 m jusqu'au point 5(02) où elle

bifurque brusquement vers le nord-est sur une longueur de 70 m jusqu'au point 6(02). À ce point, la ligne frontalière vire au nord sur une longueur de 220 m jusqu'au point 7(02), à partir duquel la ligne frontalière s'étend vers le nord-ouest sur une longueur de 440 m jusqu'au point 8(02). À cet endroit, la ligne frontalière vire au sud-ouest et s'étend sur 1 140 m de long jusqu'au point 9(02), en passant par le col de la montagne Oštra glava, elle prend la direction de l'ouest sur 400 m de long jusqu'au point 10(02). À partir de ce point, la ligne frontalière s'étend vers l'ouest sur 360 m de long jusqu'au point 11(02), puis vers l'ouest-sud-ouest sur 170 m de long jusqu'au point 12(02), puis vers le sud-ouest sur 150 m de long jusqu'au point 13(02). La ligne frontalière se dirige ensuite vers le sud sur une longueur de 510 m jusqu'au point 14(02), bifurque vers le sud-ouest jusqu'au point 15(02), passe sur une longueur de 580 m au nord de l'élévation 1 171 et se dirige ensuite vers l'ouest sur une longueur de 710 m jusqu'au point 16(02). À partir du point 16(02), la ligne frontalière se dirige vers le nord-ouest sur 170 m jusqu'au point 17(02), qui est situé dans un ruisseau, et continue sur 320 m le long du ruisseau jusqu'à la confluence avec le Cmi potok au point 18(02). La ligne frontalière se dirige ensuite vers le nord sur une longueur de 2 620 m le long du Cmi potok jusqu'au point 19(02). La ligne frontalière continue vers le nord-ouest sur une longueur de 1 015 m jusqu'au point trigonométrique à l'élévation 1 329 (Debelo brdo) et continue sur une longueur de 1 170 m jusqu'au point trigonométrique à l'élévation 1 182, vire légèrement vers le nord-ouest et descend le long de la crête sur une longueur de 1 480 m jusqu'à l'élévation 854. À cet endroit, la ligne frontalière vire brusquement au sud-ouest et se prolonge sur 500 m le long du ruisseau Bavčica jusqu'au point 20(02). La ligne frontalière vire à l'ouest de manière fragmentée sur 315 m de long jusqu'au point 21(02), elle vire au sud et s'étend dans cette direction sur 250 m de long jusqu'au point 22(02). À partir de ce point, la ligne frontalière vire au nord-ouest sur une longueur de 250 m jusqu'au point 23(02). La ligne frontalière continue vers le nord sur une longueur de 550 m jusqu'au point trigonométrique d'élévation 1 129. La ligne frontalière s'étend sur 1 120 mètres de plus le long de la crête jusqu'au point trigonométrique d'élévation 1 308 (Cmi vrh). À partir de Cmi vrh, la ligne frontalière se dirige vers le nord-ouest sur une longueur de 415 m jusqu'au point 24(02), vire doucement et continue vers l'ouest sur une longueur de 430 m jusqu'au point 25(02), vire au sud-ouest sur une longueur de 90 m jusqu'au point 26(02) qui correspond au point 1(03).

TK 03

À partir du point 1(03), la ligne frontalière s'étend sur 660 m de long jusqu'au point trigonométrique d'élévation 1 208 (Gradina). La ligne frontalière vire au sud sur 420 m de long jusqu'au point 2(03) où elle vire légèrement au sud-ouest sur 1 000 m de long jusqu'au point 3(03). La ligne frontalière va plus loin vers le sud le long de la crête jusqu'à l'élévation 1 164 (Ljutača). À partir de l'élévation Ljutača, la ligne frontalière s'étend vers le sud-est sur 200 m de long, après quoi elle vire légèrement au sud et poursuit sa route vers le sud sur 200 m de long jusqu'à un point situé à 280 m au nord-ouest du point trigonométrique d'élévation 1 212, où elle bifurque vers l'ouest sur 260 m de long jusqu'à une intersection avec un sentier, après quoi elle vire au sud, se prolonge sur 90 m, vire vers le sud-est et se prolonge sur 130 m jusqu'à un point situé à 380 m à l'ouest du point trigonométrique d'élévation 1 212 jusqu'au point 4(03). À cet endroit, la ligne frontalière vire au sud et s'étend sinueusement sur 250 m de long jusqu'au point 5(03). La ligne frontalière s'étend en outre vers le sud-ouest sur une longueur de 450 m jusqu'à un point situé à 340 m au nord-est du point trigonométrique de l'élévation 1 159, continue sinueusement vers l'ouest sur une longueur de 420 m jusqu'à un point situé à 580 m à l'est de l'élévation 1 141, vire brusquement au sud et continue sinueusement sur une longueur de 510 m jusqu'au point 6(03), situé à 190 m au sud-ouest du point trigonométrique de l'élévation 1 159. À partir du point 6(03), la ligne frontalière s'étend sur 1 200 m de long vers le point trigonométrique

de l'élévation 1 228 (Bojište), continue vers le sud-ouest jusqu'à la source Ogradena voda, point 7(03), qui est un tripoint des municipalités de Čajniče, Foča et Pljevlja. À partir du vode Ograđene, la ligne frontalière s'étend vers le sud-ouest le long d'un ruisseau de 550 m jusqu'à un endroit dans lequel deux ruisseaux se ramifient. La ligne frontalière prend ensuite de la hauteur le long d'une ligne inclinée sur 680 m jusqu'à la colonne trigonométrique n° 19 d'une élévation de 1 372, point 8N(03), (Okladnik-Meterize), continue vers l'ouest sur 900 m de long jusqu'à la colonne trigonométrique n° 18 d'une élévation de 1 234 ou point 9N(03), continue sur une longueur de 840 m vers le sud-ouest jusqu'au point 9A(03) situé dans un ruisseau, continue le long du ruisseau sans nom sur 570 m jusqu'au point 9B(03), qui représente l'embouchure de deux ruisseaux, continue le long du ruisseau sur 170 m jusqu'au point 9C(03), continue encore sur une longueur de 1 380 m vers le sud-ouest le long de la limite d'arpentage jusqu'au point 11(03), qui représente également le point 1(04).

TK 04

À partir du point 1(04), la ligne frontalière s'étend sur 1 110 m de long vers le sud-est jusqu'au point 2(04), jusqu'à la piste traversant Zabavlje, continue sur 700 m le long de la piste traversant Zabavlje jusqu'au point 3(04) où elle quitte la piste et continue sur 750 m vers le nord-est jusqu'au point 4(04) et vire soudainement vers le nord jusqu'au point 5(04), qui représente également le point 12(03).

TK 03

À partir du point 12(03), la ligne frontalière continue vers le nord jusqu'au point trigonométrique d'une élévation de 1 264 (Zabavlje), sur une longueur de 230 m, où elle vire à l'est, elle s'étend vers l'est sur une longueur de 1 110 m jusqu'au point situé à 190 m au sud du point trigonométrique d'une élévation de 1 300,5 dans la région de Debelo brdo. À cet endroit, la ligne frontalière vire brusquement au sud sur une longueur de 360 m jusqu'au point 13(03) qui représente en même temps le point 6(04).

TK 04

À partir du point 6(04), la ligne frontalière prend la direction du sud sur une longueur de 740 m jusqu'au point 7(04) qui est situé à 360 m au sud-ouest du point trigonométrique d'élévation 1 088. À partir du point 7(04), la ligne frontalière s'étend sinueusement sur 1 200 m vers le sud jusqu'à la source de Pećina. À partir de la source de Pećina, la ligne frontalière s'étend sur 5 900 m le long du cours moyen de la rivière Šupljica, en laissant la source de Pećina au Monténégro et l'autre source sans nom en Bosnie-Herzégovine, jusqu'à la confluence avec la rivière Čehotina, point 8(04), élévation 502, situé à l'embouchure où le Šupljica se jette dans la Čehotina. La ligne frontalière s'étend ensuite en amont le long du milieu de la rivière Čehotina sur une longueur de 5 000 m jusqu'au point 9(04) qui représente simultanément le point 1(05).

TK 05

À partir du point 1(05), la ligne frontalière se poursuit le long de la rivière Čehotina sur une longueur de 5 200 m jusqu'au confluent de la rivière Škopotnica avec la rivière Čehotina, point 2(05). La ligne frontalière s'étend ensuite en amont le long de la rivière Škopotnica sur une longueur de 3 300 m jusqu'au point 3(05) qui est situé à 460 m au sud-est du point trigonométrique d'élévation 844. La ligne frontalière vire au sud-est sur une longueur de 2 400 m, passe à côté de l'agglomération de Kruševo, qu'elle laisse au Monténégro, atteint l'intersection des routes locales dans l'agglomération de Vitine, continue le long d'une route locale jusqu'au point 4(05), qui se trouve à 590 m au sud-est du point trigonométrique d'une élévation de 1 140, vire au sud, monte légèrement sur 1 100 m à travers la parcelle de Palež jusqu'au point 5(05) situé

à 370 m au sud-est du point trigonométrique d'élévation 1 328, puis vire au sud-est sur une longueur de 300 m jusqu'au point 6(05) situé à 650 m au sud-est du point trigonométrique d'élévation 1 328, où elle vire au sud sur une longueur de 600 m jusqu'au point 7(05) situé à 690 m au nord-est du point trigonométrique d'élévation 1 503. La ligne frontalière vire au sud-ouest sur une longueur de 500 m, passe par le point trigonométrique d'élévation 1 497 (Šuplja Stijena), se poursuit jusqu'au point 8(05) situé à 180 m au sud-ouest du point trigonométrique d'élévation 1 503, après quoi elle vire au sud-est sur une longueur de 250 m, s'étend le long de la dépression karstique d'Orlujak, passe par le point 9(05), qui correspond également au point 1(06).

TK 06

À partir du point 1(06), la ligne frontalière s'étend sur 1 100 m vers le sud, le long de la dépression karstique d'Orlujak, jusqu'au point 2(06), qui est situé à côté de l'élévation 1508 qui reste au Monténégro. Ensuite, la ligne frontalière vire au sud-est sur 1 500 m, s'étend le long de la crête, monte jusqu'au point trigonométrique d'élévation 1 665 (Javorje), puis descend le long de la crête jusqu'à l'intersection des sentiers sur le tronçon (Predo), après quoi elle monte jusqu'au point trigonométrique d'élévation 1 869 (Kobilja Glava), bifurque vers le sud sur une longueur de 800 m le long de la crête jusqu'au point trigonométrique d'élévation 1893 (Goli Vjetrenik). La ligne frontalière vire au sud-est sur une longueur de 1 000 m et se poursuit le long de la route jusqu'au point trigonométrique d'élévation est de 1 904 (Vojinovac), vire légèrement au sud sur 600 m et se poursuit jusqu'à un point culminant sans nom 3(06) qui est situé à 1 100 m de l'élévation 1 819, après quoi elle vire au sud sur 900 m et se poursuit jusqu'au point trigonométrique d'élévation 2 073 (Mala Ljubišnja). À partir du point trigonométrique à l'élévation 2 073, la ligne frontalière s'étend sur 1 200 m vers le sud-est jusqu'au point trigonométrique à l'élévation 2 190 (Demjačišta), vire ensuite au sud-ouest sur une longueur de 2 300 m et passe près d'une source sans nom, qu'elle laisse en Bosnie-Herzégovine, entre dans le Cmi potok et le longe jusqu'au point 4(06) situé à 30 m au nord-ouest de l'élévation 1 503. La ligne frontalière vire brusquement au sud-ouest sur une longueur de 3 700 m, traverse le tronçon de Butorovača et continue jusqu'à l'élévation 1 634, passe par celle-ci avant de descendre jusqu'au village de Lukovići en le laissant au Monténégro, continue le long de la pente jusqu'au point 5(06) qui est situé à 40 m au sud-est de la source du Hranisavac. À partir de ce point, la ligne frontalière se prolonge sur 2 200 m vers le sud, borde la route du village, en la laissant en Bosnie-Herzégovine, jusqu'au carrefour des routes du village situé à 600 m à l'ouest de l'élévation 1 455 et se poursuit le long du tronçon de Runjave glavica jusqu'au point trigonométrique d'élévation 1 674 (Demirov Vrh). À partir de ce point, la ligne frontalière se dirige vers le sud sur une longueur de 1 800 m en passant entre l'établissement de Mladenovići en Bosnie-Herzégovine et l'établissement de Bailovići au Monténégro, et se dirige sinueusement vers le point 6(06) situé sur le bord du canyon de la rivière Tara à 340 m au nord-ouest du point trigonométrique d'élévation 1 551. La ligne frontalière se dirige vers le sud-ouest sur une longueur de 1 300 m le long de la crête du canyon de la rivière Tara jusqu'au point 7(06) situé dans la rivière Tara, à 100 m au sud-est de l'élévation 519. La ligne frontalière s'étend ensuite le long du milieu de la rivière Tara sur une longueur de 1 400 m jusqu'au point 8(06) qui correspond au point 1(07).

TK 07

À partir du point 1(07), la ligne frontalière s'étend le long du milieu de la rivière Tara sur une longueur de 21 000 m jusqu'au point 2(07) qui correspond au point 1(08).

TK 08

À partir du point 1(08), la ligne frontalière s'étend sur 2 600 m le long du milieu de la rivière Tara jusqu'à la jonction de la rivière Tara et de la rivière Piva, d'où part la rivière Drina, point 2(08), à 150 m au nord-ouest du point trigonométrique d'élévation 477. La ligne frontalière se poursuit ensuite sur une longueur de 3 100 m en amont au milieu de la rivière Piva dans le lit de la rivière Piva jusqu'au point 3(08), situé à 560 m au nord de l'élévation 482. De là, la ligne frontalière s'élève sur 2 300 m le long du canyon de la rivière Piva jusqu'à son sommet dans le secteur de Dubovac où, près du gouffre, elle tourne légèrement vers le sud-ouest jusqu'au point 4(08) situé à 560 m au sud-est de l'élévation 1 460. À partir de ce point, la ligne frontalière continue le long de ce tracé sur 800 m de long vers l'ouest jusqu'au point 5(08), d'où elle vire légèrement vers le sud-ouest sur 3 600 m, puis se poursuit jusqu'au point 6(08), situé à 470 m au sud-est du point trigonométrique d'élévation 1 629 (Javorje), où elle vire légèrement et se poursuit jusqu'au point trigonométrique d'élévation 1 805. La ligne frontalière suit cette route sur une longueur de 4 000 m, en gravissant le mont Maglič jusqu'au point 7(08), qui représente également le point 1(09).

TK 09

À partir du point 1(09), la ligne frontalière se poursuit sur une longueur de 6 000 m jusqu'au point trigonométrique d'une élévation de 2 386 (Maglič), puis elle descend le long de la montagne Maglič jusqu'au point trigonométrique d'une élévation de 1 855 (Bukova Glava) et continue dans la même direction en montant jusqu'au point trigonométrique d'une élévation de 2 296 (Veliki Oštrikovac). Ici, la ligne frontalière vire au sud-est, descend jusqu'à la source du Studenac qu'elle laisse au Monténégro, puis elle monte jusqu'au point trigonométrique d'une élévation de 2 283, continue sur une longueur de 50 m jusqu'au point 2(09), qui représente également le point 1(10).

TK 10

À partir du point 1(10), la ligne frontalière se poursuit sur 1 750 m le long de la crête de Rudinski kom, à travers le Kozija pogled, jusqu'à un puits sans nom, le point 2(10), où elle bifurque vers l'est sur 120 m jusqu'au point 3(10), tourne à nouveau sur 1 000 m vers le sud-est au point 3(10) et continue le long de la crête jusqu'au point trigonométrique d'une élévation de 2 336 (Volujak). À cet endroit, la ligne frontalière change brusquement de direction vers le sud-ouest, descend de 2 700 m jusqu'au plateau (Vlasulja), puis redescend jusqu'au point 4(10), situé à 720 m au nord-est de l'élévation 1 528 (Majdan). À cet endroit, la ligne frontalière bifurque vers le sud et se poursuit sur 1 300 m en direction du point trigonométrique d'élévation est de 1 817 (Kuk), puis vire légèrement au sud-ouest sur 1 400 m jusqu'au point 5(10) situé à 330 m au nord-ouest du point trigonométrique d'élévation 1 838 (Košara). La ligne frontalière vire ensuite au sud et continue dans la même direction sur la montagne Lebršnik, passant à 20 m à l'est de l'élévation 1 652, à 170 m à l'ouest du point trigonométrique à l'élévation 1 500 (Turska glavica), elle descend jusqu'au ruisseau Milatić qu'elle croise et remonte le long de la dépression karstique jusqu'au village de Šljivovica, le traverse et continue dans la même direction en passant à 100 m à l'ouest du point trigonométrique à l'élévation 1 442 jusqu'au tronçon de Prisoje et continue dans la même direction, passant à 100 m à l'est du point trigonométrique à l'élévation 1 511 (Orljača) jusqu'au point trigonométrique à l'élévation 1 517 (Kovijoc), soit 6 500 m de long. À partir du point trigonométrique d'élévation 1 517, la ligne frontalière se dirige vers le sud sur une longueur de 2 410 m jusqu'au point 6(10) qui correspond au point 1(11).

TK 11

À partir du point 1(11), la ligne frontalière se dirige vers le sud sur 560 m de long jusqu'au point 2(11) où elle vire brusquement au sud-ouest sur 90 m jusqu'au point trigonométrique

d'élévation 1 632, puis elle continue vers le sud sur 520 m à côté du point trigonométrique d'élévation 1 642 situé à 70 m à l'ouest de la ligne frontalière jusqu'au point 3(11), et elle bifurque vers le sud-est sur 90 m jusqu'au point trigonométrique à l'élévation 1 647 (Kosovi vrh). La ligne frontalière bifurque à nouveau à 210 m au sud-ouest du point 4(11), puis elle vire au sud-est sur une longueur de 270 m jusqu'au point 5(11), continue vers le sud sur une longueur de 750 m jusqu'au point 6(11). À partir du point 6(11), la ligne frontalière est orientée au sud-est sur une distance de 270 m jusqu'au point 7(11), elle bifurque vers le sud-ouest et est prolongée dans cette direction sur une distance de 70 m jusqu'au point 8(11), à partir de ce point, elle se dirige vers le sud sur une distance de 1 060 m jusqu'au point 9(11), continue vers le sud sur une distance de 1 520 m jusqu'au point 10(11) en passant par Miljev dol, et vire au sud-ouest sur une distance de 260 m jusqu'au point 11(11). À ce point, la ligne frontalière bifurque vers le sud-est et se prolonge sur 200 m jusqu'au point 12(11), continue vers le sud sur 960 m jusqu'au point 13(11) ; à partir du point 13(11), elle se prolonge vers le sud sur 2 680 m jusqu'au point 14(11), vire rapidement à l'ouest le long des limites des propriétés sur 630 m jusqu'au point 15(11). La ligne frontalière bifurque légèrement vers le sud-ouest, se prolonge sur une distance de 2 750 m en passant par le point trigonométrique d'élévation 1 106 (Meteriz) jusqu'au point 16(11), continue vers l'ouest sur 220 m de long jusqu'au point 17(11) correspondant au point 1(12).

TK 12

La ligne frontalière se dirige vers l'ouest sur une distance de 520 m jusqu'à l'élévation 1 196, continue vers l'ouest, en passant à 70 m au sud du point trigonométrique d'élévation 1 162, s'incurve légèrement sur 3 150 m jusqu'au point trigonométrique d'élévation 1 182 (Prešac). La ligne frontalière continue vers l'ouest jusqu'au point trigonométrique d'élévation 1 427 et bifurque légèrement vers le nord sur une distance de 3 270 m jusqu'au point trigonométrique d'élévation 1 376 (Razvršje). À partir du point trigonométrique d'élévation 1 376, la ligne frontalière s'étend vers le sud-ouest sur une distance de 2 060 m jusqu'au point trigonométrique d'élévation 1 213 (Objest). La ligne frontalière continue vers le sud sur une distance de 2 300 m en suivant la limite des propriétés jusqu'au point 2(12) et continue jusqu'au point trigonométrique d'élévation 1 204 (Ružarica) sur TK 13.

TK 13

À partir du point trigonométrique d'élévation 1 204, la ligne frontalière se dirige vers le sud-ouest sur une distance de 1 000 m jusqu'au point trigonométrique d'élévation 1 167 (Pitoma grd), puis vire au sud sur une distance de 620 m en passant par le point 2(13) qui correspond au point 1(14).

TK 14

À partir du point 1(14), la ligne frontalière continue dans la même direction sur une distance de 200 m jusqu'au point trigonométrique d'élévation 1 170,4 (Zelenkova kita), puis elle bifurque vers le sud sur une distance de 980 m jusqu'au point 2(14) ; elle vire légèrement au sud-ouest sur 1 720 m jusqu'au point 3(14), continue sinueusement vers le sud sur une distance de 4 700 m en suivant les limites des propriétés jusqu'au point 4(14), et bifurque légèrement vers le sud-est sur une distance de 2 020 m jusqu'au point 5(14) correspondant au point 3(13).

TK 13

À partir du point 3(13), la ligne frontalière s'étend vers le sud-est sur une distance de 2 650 m en passant par le point trigonométrique d'élévation 1 218 (Kovčeg) jusqu'au point 4(13), se dirige vers le sud-est sur une longueur de 780 m jusqu'au point 5(13) en laissant le point trigonométrique d'élévation 1 187 au Monténégro à une distance d'environ 100 m. La ligne frontalière vire au sud-

ouest et suit cette route sur une distance de 1 280 mètres jusqu'au point 6(13) qui correspond au point 6(14).

TK 14

À partir du point 6(14), la ligne frontalière se dirige vers le sud-ouest sur une distance de 540 m jusqu'au point 7(14) où elle bifurque vers le sud-est sur une distance de 600 m jusqu'au point 8(14) qui correspond au point 1(15).

TK 15

À partir du point 1(15), la ligne frontalière se dirige vers le sud sur 600 m jusqu'au point 2(15), bifurque légèrement vers le sud-ouest sur 480 m jusqu'au point 3(15), puis vire au sud-ouest sur 530 m jusqu'au point 4(15), continue vers le sud-ouest sur une distance de 490 m jusqu'au point 5(15), vire au nord-ouest jusqu'au point 6(15) où elle coupe la route Vilusi-Bileća sur une longueur de 530 m. La ligne frontalière se dirige ensuite vers le sud où elle longe le ruisseau Pilatovački sur une distance de 2 980 m jusqu'au point 7(15), puis bifurque vers le sud-est sur une longueur de 1 360 m jusqu'au point 8(15), vire brusquement au sud-ouest sur une longueur de 2 720 m jusqu'au point 9(15) qui est situé dans le lac Bilečko. La ligne frontalière suit ensuite le cours de la rivière Trebišnjica submergée, d'une longueur de 9 200 m, jusqu'à la fin de la feuille, c'est-à-dire jusqu'au point 10(15) qui correspond au point 1(16).

TK 16

À partir du point 1(16), la ligne frontalière se poursuit de manière sinueuse sur 620 m en suivant le cours de la rivière Trebišnjica submergée jusqu'au point 2(16) situé dans le lac Bilečko à 940 m à l'est de l'élévation 560 (Kita) ; la ligne frontalière se poursuit de manière sinueuse sur une longueur de 500 m, le long du lit de la rivière Trebišnjica submergée jusqu'au point 3(16) situé dans le lac Bilečko, correspondant au point 1(17).

TK 17

À partir du point 1(17), la ligne frontalière se poursuit de manière sinueuse sur 980 m en suivant le cours de la rivière Trebišnjica submergée jusqu'au point 2(17), bifurque brusquement vers l'est en quittant le lac, sort au point trigonométrique d'élévation 592 (Crkvina) sur une distance 480 m. Elle se poursuit plus à l'est, sur une longueur de 1 000 m, au-dessus du point trigonométrique Pareški do, dont l'élévation est de 832 (Pareški kuk). À partir de ce point, la ligne frontalière bifurque vers le sud-est, passe au-dessus de l'élévation 915, remonte jusqu'au point trigonométrique d'élévation 1 077 (Ilino brdo) sur une distance de 1 780 m, bifurque légèrement vers l'est, passe au-dessus du point trigonométrique d'élévation 1 090 (Kurjevska gradina), continue vers l'est à travers le secteur de Brdo, coupe la route Trebinje-Nikić jusqu'au point 3(17) qui est situé à 390 m au sud-est du point trigonométrique d'élévation 1 029, sur une distance de 3 450 m. Au point 3(17), la ligne frontalière bifurque brusquement vers le sud-ouest, coupe la route locale menant au hameau de Kućišta, poursuit dans la même direction sur le terrain de Vijenac, gagne la colline de Čelinka, point 4(17), d'une longueur de 1 500 m, continue plus loin le long du lit d'un ruisseau sans nom, passe au-dessus de l'élévation 550 jusqu'à la source du ruisseau Mirotišnica, continue près du hameau de Kunska, quitte le hameau en Bosnie-Herzégovine, sur une longueur de 2 500 m, au point 5(17) ; au point 5(17), elle vire brusquement à l'ouest, coupe la route Trebinje-Nudo jusqu'au point 6(17) situé sur la rive droite de la rivière Sušica, à 120 m au sud-ouest du point trigonométrique d'élévation 347 (église), d'une longueur de 600 m. La ligne frontalière se poursuit sur la rive droite de la Sušica sur une distance de 1 300 m jusqu'au confluent de la Zaslavnica avec la Sušica au point 7(17). La ligne frontalière continue plus loin à côté du hameau de Vučija, le laissant en

Bosnie-Herzégovine, et remonte sur une distance de 600 m jusqu'au point trigonométrique d'élévation 441. La ligne frontalière monte ensuite légèrement en oblique jusqu'au point 8(17) situé à 250 m au sud-est de l'élévation 569 (Bašaš), d'une longueur de 1 200 m, bifurque vers le sud-est, passe au-dessus des élévations 755 et 855, se poursuit jusqu'au pic Veliki kum, point 9(17), d'une longueur de 1 700 m. La ligne frontalière bifurque vers le sud, passe au-dessus du pic Mali kum et descend le long de la dépression karstique jusqu'au point 10(17) situé à 340 m à l'est du point trigonométrique d'élévation 1 183, d'une longueur de 600 m, vire à l'est à travers un plateau jusqu'au point trigonométrique d'élévation 1 236 (Češalj), d'une longueur de 400 m, bifurque vers le sud, continue le long du bord de la pente, passe au-dessus de l'élévation 1 273 (Oštrikovac), se dirige vers l'élévation 1 301, d'une longueur de 1 600 m. La ligne frontalière vire brusquement à l'ouest, à travers le secteur de Gomja Glavišta et passe près de l'élévation 1283, le laissant en Bosnie-Herzégovine, passe entre Popov do et Begova korita s'étend jusqu'au point trigonométrique d'élévation 1 297 (Donji Ledenik), d'une longueur de 3 200 m. La ligne frontalière vire légèrement vers le sud-ouest et monte jusqu'à l'élévation 1 381 (Ivova glava), puis se poursuit le long de la Gomja ržišta jusqu'au point 11(17), d'une longueur de 1 800 m, correspondant au point 1(18).

TK 18

À partir du point 1(18), la ligne frontalière s'étend sur une distance de 820 m en direction du sud-ouest jusqu'au point trigonométrique d'élévation 1 688 (Gumbar); à ce point, la ligne frontalière bifurque vers le sud-est, passe sur 1 300 m par le point trigonométrique d'élévation 1 660 (Mala Jastrebnica), poursuit sur 900 m jusqu'au point 2(18), tourne légèrement vers l'est, remonte le long de l'escarpement et poursuit sur 1 000 m le long d'une crête abrupte jusqu'au point trigonométrique d'élévation 1 865 (Velika Jastrebnica), descend le long de la crête en franchissant les élévations 1 762 et 1 634, d'où elle remonte de manière abrupte sur 3 350 m jusqu'au point trigonométrique d'élévation 1 802 (Vučiji zub). La ligne frontalière bifurque brusquement vers le sud-ouest, passe à 130 m au sud-est de l'élévation 1 707 (Prasa) et s'étend sur 1 200 m jusqu'au point 3(18) situé à 460 m au nord du point trigonométrique d'élévation 1 894 (Orjen). La ligne frontalière vire au nord-ouest, continue en oblique, passe sur une distance de 1 800 m par l'élévation 1 849 (Buganja greda) jusqu'au point trigonométrique d'élévation 1 833 (Visoki brijeg), bifurque légèrement vers l'ouest, descend par l'élévation 1 752, sous le Markov kuk par l'élévation 1 690 (Bubanj greda), puis remonte légèrement sur une distance de 2 600 m jusqu'au point 4(18), situé à 40 m au sud du point trigonométrique d'élévation 1 721 (Kalupna greda). À cet endroit, la ligne frontalière vire au sud-ouest et descend le long d'une dépression karstique de 560 m de long jusqu'au point 5(18) qui correspond au point 1(19).

TK 19

À partir du point 1(19), la ligne frontalière poursuit dans la même direction jusqu'à l'élévation 1 496 (Škrbina), puis elle longe la crête sur une distance de 1 220 m jusqu'au point trigonométrique d'élévation 1 464 (Siljevica), descend abruptement sur 900 m jusqu'au point 2(19) situé à 70 m au nord-ouest de l'élévation 977, part du côté nord de l'ancienne route Trebinje-Herceg Novi, croise la même route et continue vers le sud sur 600 m au-dessus du plateau, puis s'élève sur 490 m jusqu'au point 3(19), situé à 400 m au nord-ouest de l'élévation 1 112, bifurque vers l'ouest, continue le long de la dépression karstique, puis remonte jusqu'à un sommet sans nom, se poursuit en un arc souple jusqu'au point trigonométrique d'élévation 984, après quoi elle continue sinueusement sur une longueur totale de 2 940 m jusqu'au point 4(19) situé à 230 m au sud-est de l'élévation 918, sur la route Trebinje-Herceg Novi. Ici, la ligne frontalière bifurque vers le sud et grimpe sinueusement sur une distance

de 600 m jusqu'au point trigonométrique d'élévation 967 (Borovik), d'où elle descend et passe en un léger arc par un puits sans nom jusqu'au tripoint du Monténégro, de la Bosnie-Herzégovine et de la République de Croatie 5 (19).

Pour le Monténégro :
RAŠKO KONJEVIĆ

Pour la Bosnie-Herzégovine :
IGOR CRNADAK