

STAATSGRENZE  
BUNDESREPUBLIK DEUTSCHLAND-TSCHECHISCHE REPUBLIK  
Teil Freistaat Bayern

STÁTNÍ HRANICE  
SPOLKOVÁ REPUBLIKA NĚMECKO-ČESKÁ REPUBLIKA  
část Svobodný stát Bavorsko

GRENZABSCHNITT  
HRANIČNÍ ÚSEK <sup>X</sup>

Vom Abschnittsstein  $\frac{X}{1}$  beim Grenzübergang Bayerisch Eisenstein-Železná Ruda/Markt Eisenstein  
bis zum Abschnittsstein  $\frac{XI}{1}$  am Lusen (Länge 37,63 km)

Od základního hraničního znaku  $\frac{X}{1}$  na hraničním přechodu Bayerisch Eisenstein-Železná Ruda  
až k základnímu hraničnímu znaku  $\frac{XI}{1}$  pod Luzným (délka 37,63 km)

INHALT:

Übersichtsblatt (4 Blätter)  
Erläuterungsblatt (15 Blätter)  
Beschreibung der Staatsgrenze (73 Blätter)  
Grenzkarten (39 Blätter)  
Grenzhandrisse (118 Blätter)  
Verzeichnis der Grenzwege (Grenzwege existieren nicht)  
Verzeichnis der Grenzwasserläufe (1 Blatt)

OBSAH:

Přehledný list (4 listy)  
Vysvětlivky (15 listů)  
Popis státních hranic (73 listů)  
Hraniční mapy (39 listů)  
Hraniční nárysy (118 listů)  
Seznam hraničních cest (hraniční cesty neexistují)  
Seznam hraničních vodních toků (1 list)

DEUTSCH-TSCHECHISCHE STAATSGRENZE  
Teil Freistaat Bayern

NĚMECKO-ČESKÉ STÁTNÍ HRANICE  
část Svobodný stát Bavorsko

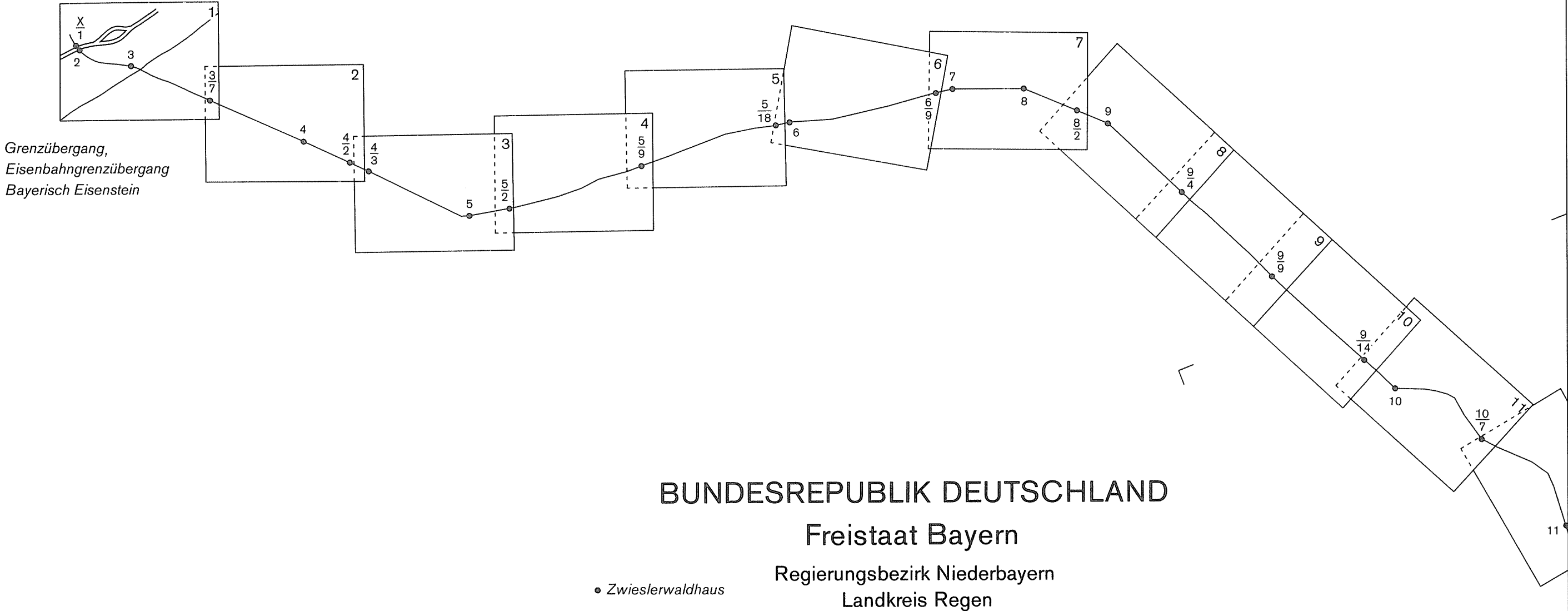
• Železná Ruda

ČESKÁ REPUBLIKA  
Okres Klatovy

ÜBERSICHTSBLATT  
PŘEHLEDNÝ LIST

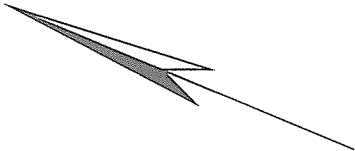
Grenzabschnitt X  
Hraniční úsek  
Blatt Nr. 1  
List č.  
1:25000

hraniční přechod  
Železná Ruda  
železniční hraniční přechod  
Železná Ruda



DEUTSCH-TSCHECHISCHE STAATSGRENZE  
Teil Freistaat Bayern

NĚMECKO-ČESKÉ STÁTNÍ HRANICE  
část Svobodný stát Bavorsko

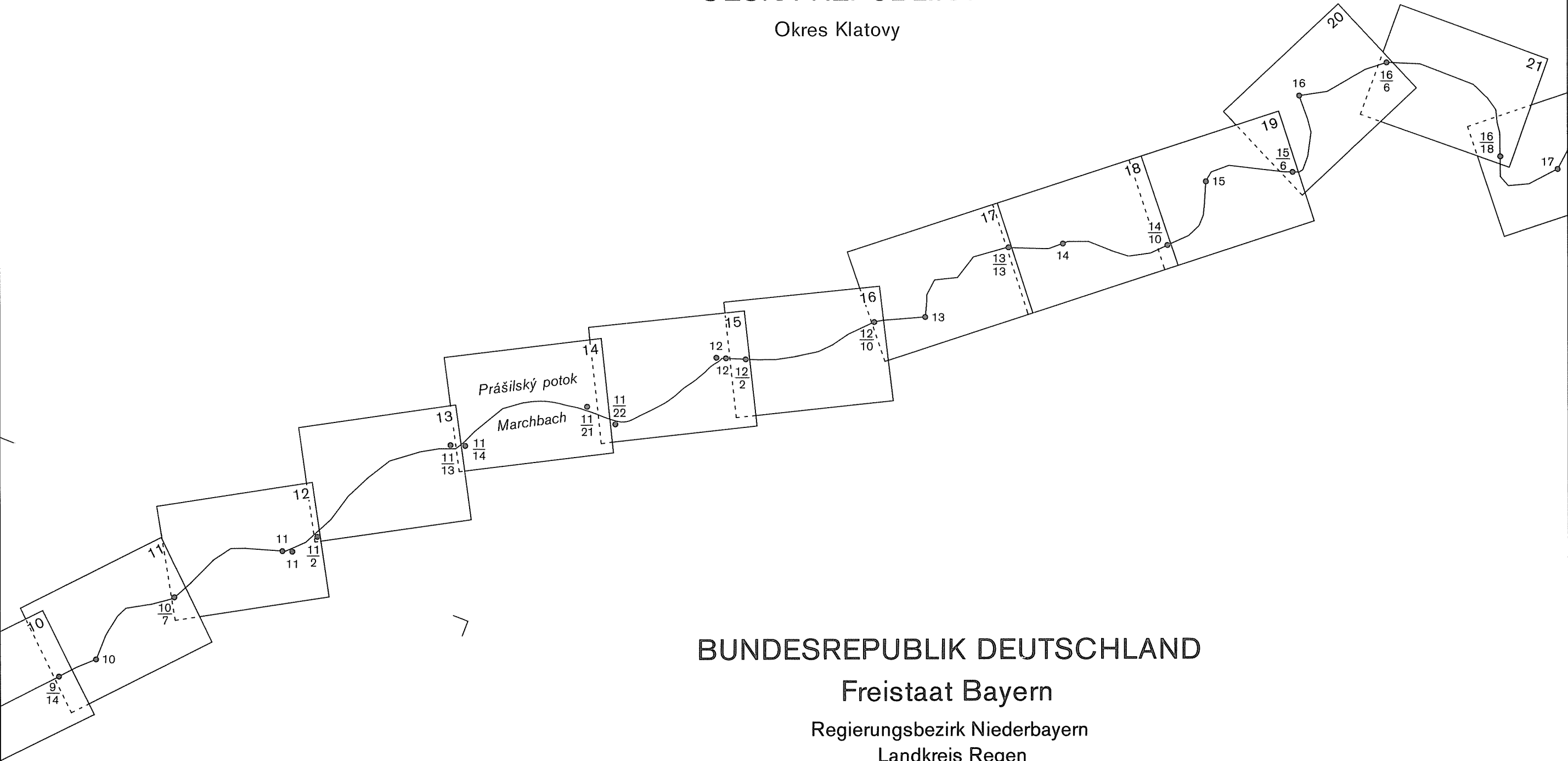


ÜBERSICHTSBLATT  
PŘEHLEDNÝ LIST

Grenzabschnitt X  
Hraniční úsek  
Blatt Nr. 2  
List č.  
1:25000

ČESKÁ REPUBLIKA  
Okres Klatovy

BUNDESREPUBLIK DEUTSCHLAND  
Freistaat Bayern  
Regierungsbezirk Niederbayern  
Landkreis Regen



DEUTSCH-TSCHECHISCHE STAATSGRENZE

Teil Freistaat Bayern

NĚMECKO-ČESKÉ STÁTNÍ HRANICE

část Svobodný stát Bavorsko

# ÜBERSICHTSBLATT PŘEHLEDNÝ LIST

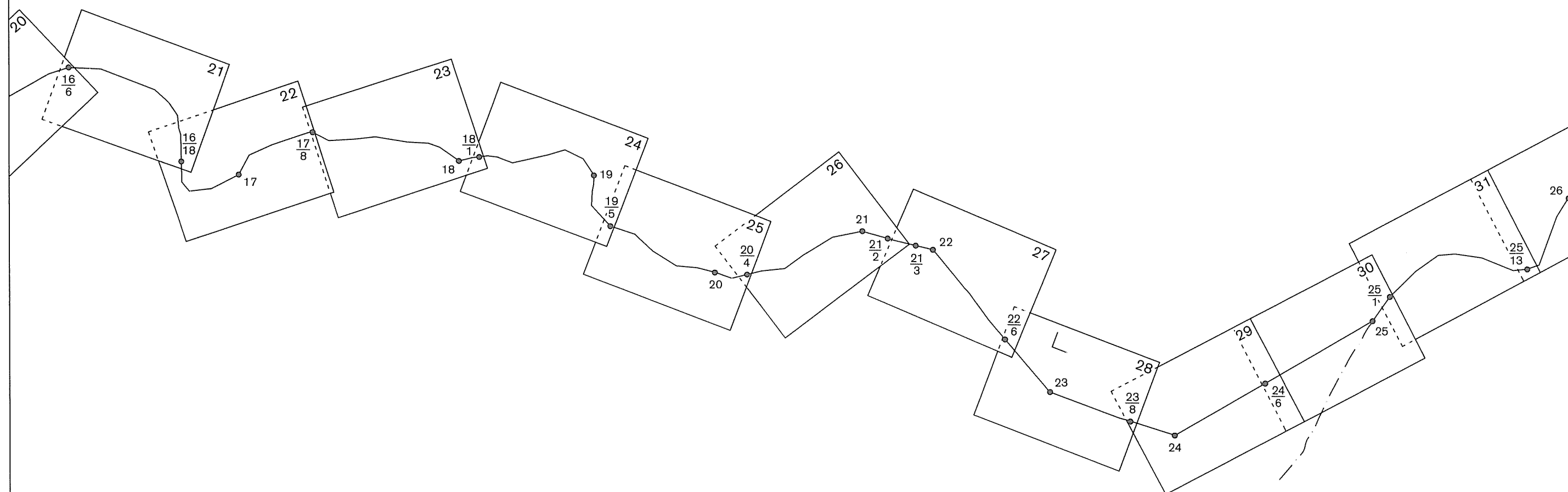
Grenzabschnitt X  
Hraniční úsek

Blatt Nr. 3  
List č.

1:25000

ČESKÁ REPUBLIKA

Okres Klatovy



BUNDESREPUBLIK DEUTSCHLAND

Freistaat Bayern

Regierungsbezirk Niederbayern

Landkreis Regen

Landkreis Freyung-Grafenau



DEUTSCH-TSCHECHISCHE STAATSGRENZE

Teil Freistaat Bayern

NĚMECKO-ČESKÉ STÁTNÍ HRANICE

část Svobodný stát Bavorsko

ÜBERSICHTSBLATT

PŘEHLEDNÝ LIST

Grenzabschnitt X  
Hraniční úsek

Blatt Nr. 4  
List č.

1:25000

ČESKÁ REPUBLIKA

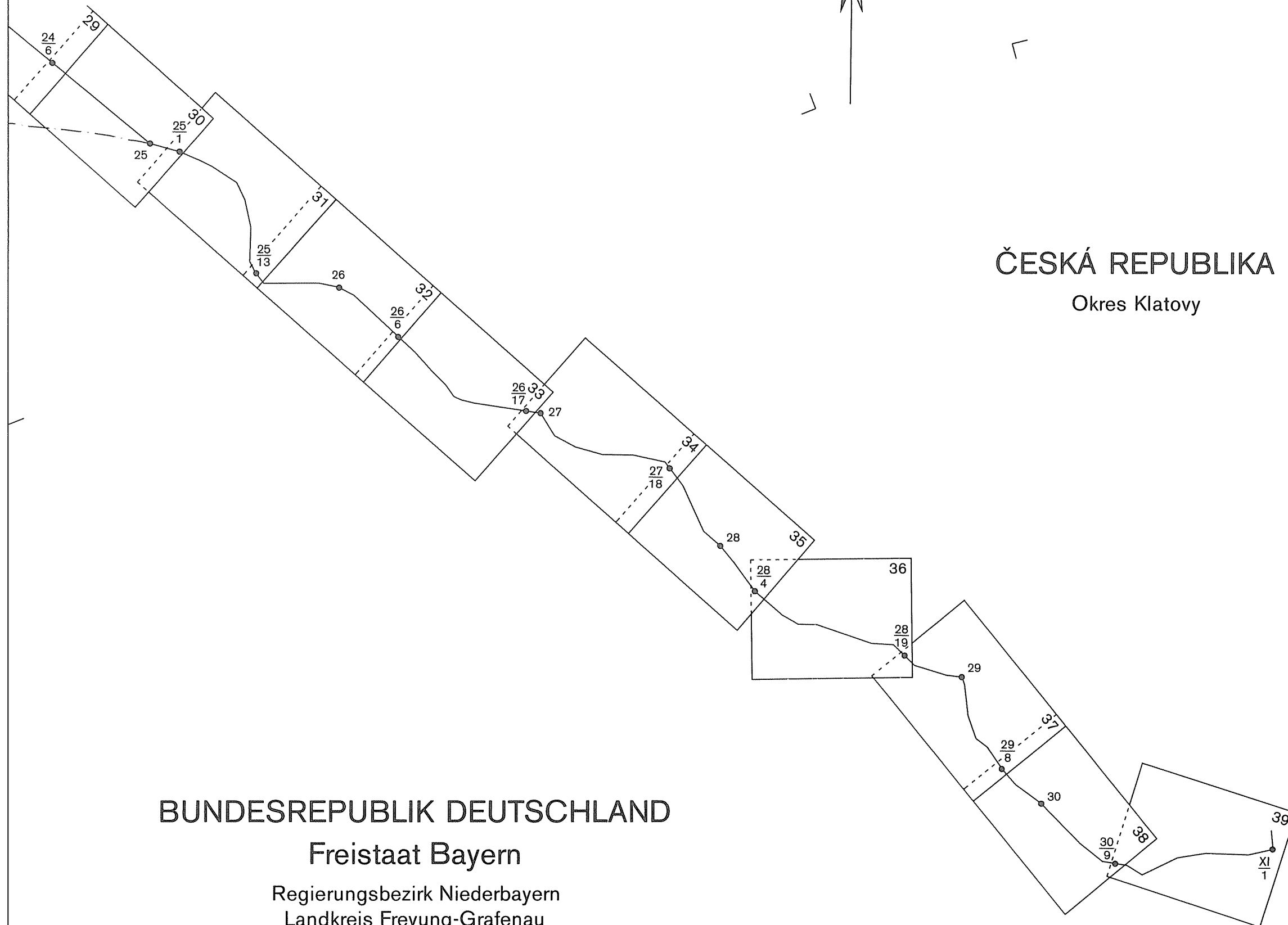
Okres Klatovy

BUNDESREPUBLIK DEUTSCHLAND

Freistaat Bayern

Regierungsbezirk Niederbayern

Landkreis Freyung-Grafenau



Allgemeine Bemerkungen über die Ausführung  
der technischen Arbeiten

Die deutsch-tschechische Staatsgrenze umfaßt den Teil der Grenze des Freistaats Bayern und den Teil der Grenze des Freistaats Sachsen. Der Teil der Grenze des Freistaats Bayern schließt an den Teil der Grenze des Freistaats Sachsen an und erstreckt sich mit einer Länge von 356,8 km vom Grenzpunkt im Mühlbach bis zum Dreiländergrenzzeichen am Plöckenstein, dem Grenzpunkt zwischen der Bundesrepublik Deutschland, der Tschechischen Republik und der Republik Österreich.

Die Staatsgrenze im Teil der Grenze des Freistaats Bayern ist in 12 Grenzabschnitte unterteilt, die von Norden nach Süden fortschreitend mit römischen Zahlen von I bis XII bezeichnet sind. Die Länge des kürzesten Grenzabschnitts (VI) beträgt 21,5 km, die des längsten (X) 37,6 km.

Auf der Grundlage des Austausches diplomatischer Noten zwischen der Tschechoslowakischen Sozialistischen Republik und der Bundesrepublik Deutschland wurde im Jahr 1983 an der gemeinsamen Staatsgrenze mit den Arbeiten gemäß den "Technischen Richtlinien für Vermessungs- und Vermarktungsarbeiten an der Staatsgrenze zwischen der Bundesrepublik Deutschland und der Tschechoslowakischen Sozialistischen Republik" (im folgenden "Technische Richtlinien" genannt) begonnen.

Die Arbeiten wurden im Frühjahr 1983 mit einer Nachprüfung der vorhandenen Vermarktung der Staatsgrenze durch gemischte Vermessungsgruppen begonnen. Dabei wurde der Zustand der Grenzzeichen und - soweit erkennbar - der Umfang der Lageveränderungen der Grenzwasserläufe beurteilt. Anschließend, in den Jahren 1983 bis 1989, führten die gemischten Vermessungsgruppen die Instandsetzung der bestehenden Vermarktung der Staatsgrenze und deren Neuvermessung durch.

In den Grenzabschnitten I, IV, V, VIII, XI und XII arbeiteten die Vermessungsgruppen geleitet von den Fachleuten der deutschen Seite und in den Grenzabschnitten II, III, VI, VII, IX und X die Vermessungsgruppen geleitet von den Fachleuten der tschechoslowakischen Seite.

Überprüfung des Grenzverlaufs

Als Grundlage für die Nachprüfung und Feststellung des Grenzverlaufs dienten das Grenzurkundenwerk aus dem Jahr 1937 gemäß der "Verhandlungsniederschrift über den Abschluß des Grenzurkundenwerks für den bayerischen Teil der deutsch-tschechoslowakischen Grenze" vom 9. November 1937.

Der Verlauf der Staatsgrenze in den Grenzwasserläufen wurde gemäß den Grundsätzen im "Vertrag zwischen dem Deutschen Reich und der Tschechoslowakischen Republik über Grenzwasserläufe auf der sächsischen und der bayerischen Strecke der Grenze sowie über einen Gebietsaustausch an der Grenze" vom 27. September 1935 festgelegt.

Die Vermarktung der Grenzpunkte wurde bei der Nachprüfung nach Möglichkeit beibehalten. Alle brauchbaren Grenzsteine wurden belassen und gemäß den "Technischen Richtlinien" in den ursprünglichen Zustand gebracht (aufgerichtet, befestigt, gestrichen und beschriftet). Die Grenzzeichen, die beschädigt waren oder die nicht den "Technischen Richtlinien" entsprachen, wurden ausgetauscht. Grenzpunkte, die bisher nicht vermarktet waren, wurden durch neue Grenzzeichen vermarktet. Dabei wurden bei trockenem Untergrund Granitsteine und bei nassem Untergrund Eisenrohre gesetzt.

Všeobecné poznámky k provádění  
technických prací

Česko-německé státní hranice zahrnují část hranic se Svobodným státem Bavorsko a část hranic se Svobodným státem Sasko. Část hranic se Svobodným státem Bavorsko navazuje na část hranic se Svobodným státem Sasko a probíhá v délce 356,8 km od bodu státních hranic v Mlýnském potoce až k trojstátnímu hraničnímu znaku pod Plechým, hraničnímu bodu mezi Českou republikou, Spolkovou republikou Německo a Rakouskou republikou.

Státní hranice v části hranic se Svobodným státem Bavorsko jsou rozděleny na 12 hraničních úseků, které jsou postupně označeny ve směru od severu na jih římskými číslicemi I až XII. Délka nejkratšího úseku (VI) je 21,5 km a nejdelšího (X) 37,6 km.

Na základě výměny diplomatických nót mezi Československou socialistickou republikou a Spolkovou republikou Německo byly v roce 1983 na společných státních hranicích zahájeny práce prováděné podle "Technických směrnic pro zaměřovací a vyznačovací práce na státních hranicích mezi Československou socialistickou republikou a Spolkovou republikou Německo" (dále jen "Technické směrnice").

Práce byly zahájeny na jaře roku 1983 rekognoskační stávajícího vyznačení státních hranic, kterou provedly smíšené měřické skupiny. Přitom byl posouzen stav hraničních znaků a - pokud byl rozpoznatelný - rozsah změn v poloze hraničních vodních toků. Následně, v letech 1983 až 1989, provedly smíšené měřické skupiny údržbu stávajícího vyznačení státních hranic a jejich nové zaměření.

V hraničních úsecích I, IV, V, VIII, XI, a XII pracovaly měřické skupiny vedené odborníky z německé strany a v hraničních úsecích II, III, VI, VII, IX a X měřické skupiny vedené odborníky z československé strany.

Přezkoušení průběhu státních hranic

Jako podklad pro přezkoušení a stanovení průběhu státních hranic bylo využito hraniční dokumentární dílo z roku 1937 podle "Zápisu o skončení hraničního dokumentárního díla v bavorském dílu hranic československo-německých" ze dne 9. listopadu 1937.

Průběh státních hranic v hraničních vodních tocích byl stanoven podle zásad uvedených ve "Smlouvě mezi republikou Československou a Německou říší o hraničních tocích v saském a bavorském úseku hranic a o výměně částí území na hranicích" ze dne 27. září 1935.

Vyznačení bodů státních hranic bylo při přezkoušení podle možnosti zachováno. Všechny použitelné hraniční znaky byly ponechány a v souladu s "Technickými směrnici" uvedeny do původního stavu (napřiměny, upevněny, natřeny a popsány). Hraniční znaky, které byly poškozeny, nebo neodpovídaly "Technickým směrnícím", byly vyměněny. Dosud nevyznačené body státních hranic byly vyznačeny novými hraničními znaky. Přitom byly použity v suchých lokalitách žulové mezníky a v zamokřených lokalitách železné trubky.

Da der Verlauf der Staatsgrenze durch eine große Anzahl von Abmarkungssteinen vermarktet war, die nicht bezeichnet waren, wurde zur besseren Identifikation der Grenzsteine eine weitere Kategorie - Ergänzungssteine - eingeführt. Die ursprünglichen unbezeichneten Abmarkungssteine wurden nur als Markierung der Ränder der Grenzwege belassen.

Nach Abschluß der Geländearbeiten besteht die Vermarkung der Staatsgrenze aus Abschnittsteinen, Hauptsteinen, Zwischensteinen, Ergänzungssteinen und Abmarkungssteinen (unbezeichnete Grenzsteine). An ihrer Stelle können in Ausnahmefällen ersatzweise auch andere Grenzzeichen eingebracht sein (z.B. Felsmarken, Platten an Gebäuden und auf Straßen, Eisenrohre usw.).

Die Lage der Grenzzeichen, mit Ausnahme der Abmarkungssteine, ist durch 30 cm lange Ton- oder Kunststoffrohre oder quadratische Keramikplättchen mit der Seitenlänge von 10 cm und einem eingravierten Kreuz unterirdisch zentrisch versichert.

Im einzelnen bezeichnen Abschnittssteine jeweils die Anfangspunkte der Grenzabschnitte, Hauptsteine in der Regel die Hauptbrechpunkte des Grenzzugs oder die Kennzeichnung des Anfangs und des Endes von Grenzwegen oder Grenzwasserläufen, Zwischen- und Ergänzungssteine meist weitere Brechpunkte im Grenzverlauf, Abmarkungssteine die Ränder von Grenzwegen.

Bei Grenzwasserläufen ist der Verlauf der Staatsgrenze meist identisch mit deren Mittellinie und indirekt durch abwechselnd auf beiden Seiten befindliche Grenzzeichen gekennzeichnet. Beginn und Ende der Grenzwasserläufe sind durch Doppelgrenzzeichen indirekt vermarkt.

Bei Grenzwegen ist der Verlauf der Staatsgrenze in der Regel durch Doppelgrenzsteine indirekt am Wegrand vermarkt.

Die Numerierung der Grenzzzeichen wurde in sämtlichen Grenzabschnitten nach Möglichkeit beibehalten.

Die Abschnittssteine tragen in römischen Ziffern die Nummer des Grenzabschnitts und unter dieser Ziffer die arabische Ziffer 1 (z.B. VI/1). Die arabische Ziffer 1 kennzeichnet jeden Abschnittsstein zugleich als ersten Hauptstein.

Die Hauptsteine sind abschnittsweise fortlaufend mit arabischen Ziffern, mit 2 beginnend, nummeriert.

Die Zwischensteine tragen Ziffern in Form eines Bruchs, dessen Zähler die Nummer des vorangehenden Hauptsteins und dessen Nenner die laufende Nummer des eingeschalteten Steins angibt (z.B.  $\frac{3}{1}$ ,  $\frac{3}{2}$ ,  $\frac{3}{3}$ ).

Die Ergänzungssteine sind mit zwei durch einen Schrägstrich getrennten Zahlen numeriert. Die erste Zahl bezeichnet die Nummer des vorangehenden Haupt- oder Zwischensteins. Die zweite Zahl hat die Form eines Bruchs. Im Zähler des Bruchs steht die Ziffer 0, im Nenner die laufende Nummer des eingeschalteten Steins (z.B. 2 / 0/1, 3/1 / 0/3).

Die Abmarkungssteine bezeichnen die Wegränder und sind nicht nummeriert.

Protože průběh státních hranic byl vyznačen velkým množstvím běhounů, které nebyly popsány, byla za účelem lepší identifikace hraničních znaků zavedena jejich další kategorie - doplňovací hraniční znaky. Původní neoznačené běhouny byly ponechány pouze jako vyznačení okrajů hraničních cest.

Od ukončení prací v terénu jsou státní hranice vyznačeny hraničními znaky základními, hlavními, mezilehlými, doplňovacími a běhouny (neoznačené hraniční mezníky). Mezníky mohou být výjimečně nahrazeny i jinými hraničními znaky (např. znaky na skále, desky v budovách a na silnicích, železné trubky, atd.).

Poloha hraničních znaků je kromě běhounů zajištěna centrickou podzemní stabilizací z trubek z pálené hlíny nebo umělé hmoty dlouhých 30 cm, nebo čtvercovými keramickými destičkami o délce strany 10 cm s vyrytým křížkem.

Základní hraniční znaky vyznačují počáteční body hraničních úseků, hlavní hraniční znaky označují zpravidla hlavní lomové body průběhu státních hranic nebo začátek a konec hraničních cest nebo hraničních vodních toků, mezilehlé a doplňovací hraniční znaky označují většinou další lomové body průběhu státních hranic, běhouny označují okraje hraničních cest.

V hraničních vodních tocích je většinou průběh státních hranic totožný s jejich střednicí a je označen nepřímými hraničními znaky střídavě osazenými po obou stranách vodního toku. Začátek a konec hraničních vodních toků je nepřímě vyznačen dvojicí hraničních znaků.

Na hraničních cestách je průběh státních hranic vyznačen zpravidla nepřímo na kraji cesty dvojicemi hraničních znaků.

Číslování hraničních znaků bylo ve všech hraničních úsecích podle možnosti ponecháno.

Základní hraniční znaky jsou očíslovány římskými číslicemi, které označují číslo hraničního úseku, a pod těmito číslicemi je arabské číslo 1 ( např. VI/1 ). Arabské číslo 1 znamená, že každý základní hraniční znak je současně prvním hlavním hraničním znakem.

Hlavní hraniční znaky jsou v každém úseku číslovány průběžně od čísla 2 arabskými číslicemi.

Mezilehlé hraniční znaky jsou očíslovány ve tvaru zlomku, v jehož čitateli je číslo předcházejícího hlavního hraničního znaku a ve jmenovateli pořadové číslo mezilehlého hraničního znaku ( např.  $\frac{3}{1}$ ,  $\frac{3}{2}$ ,  $\frac{3}{3}$  ).

Doplňovací hraniční znaky jsou očíslovány dvěma čísly oddělenými lomítkem. První číslo označuje číslo předcházejícího hlavního nebo mezilehlého hraničního znaku. Druhé číslo má tvar zlomku. V čitateli zlomku je číslice 0 a ve jmenovateli průběžné číslo doplňovacího hraničního znaku ( např. 2 / 0/1, 3/1 / 0/3 ).

Běhouny vyznačují okraje cest a nejsou očíslovány.

Die Hoheitszeichen (D, DB und C) sind auf den in der Grenzlinie befindlichen Grenzzeichen auf der Seite angebracht, die dem betreffenden Staat zugewandt ist. Die seitlich der Grenzlinie eingebrachten Grenzzeichen (z.B. Doppelgrenzzeichen) tragen nur das Hoheitszeichen des Staats, auf dessen Gebiet sie stehen, und zwar auf der der Grenzlinie zugekehrten Seite. An den Abmarkungssteinen sind in der Regel keine Hoheitszeichen angebracht.

Auf der Kopffläche sämtlicher Grenzzeichen mit Ausnahme der Abmarkungssteine, sind zentrische Kreuze, auf den meisten in die Grenzlinie eingebrachten Grenzsteine noch Richtungszeichen eingemeißelt.

Vermessung der Grenzpunkte und der Topographie

Die Neuvermessung der Staatsgrenze bezieht sich auf den bestehenden Grenzpolygonzug. Zur Versicherung der Polygonpunkte wurden Tonrohre von 30 cm Länge in den Boden eingelassen oder bei felsigem Untergrund Kreuze in den Fels eingemeißelt. Die Polygonseiten haben durchschnittlich eine Länge von 120 m. Die Polygonpunkte wurden in den Dokumenten für jeden Grenzabschnitt mit dem Buchstaben P gekennzeichnet und fortlaufend mit arabischen Zahlen numeriert. Die Winkel- und Streckenmessung erfolgte mit elektronischen Tachymetern. Auf deutscher Seite wurde das bestehende Polygonnetz verdichtet und an das Festpunktfeld angebunden.

Die Vermessung der Staatsgrenze erfolgte nach der polaren Methode mit elektronischen Tachymetern. Die einzelnen Grenzpunkte wurden in der Regel unabhängig zweifach von benachbarten Polygonpunkten aus aufgenommen. Gegebenenfalls wurden weitere Kontrollmessungen durchgeführt.

Die Vermessung der Uferpunkte der Grenzwasserläufe erfolgte nach der polaren Methode mit elektronischen Tachymetern. Hierbei dienten Polygonpunkte, Grenzzeichen und ausnahmsweise auch nicht versicherte Meßpunkte als Aufnahmestandpunkte. Die Dichte der aufgenommenen Uferpunkte wurde in Abhängigkeit von der Breite des Grenzwasserlaufs und der Krümmung der Uferlinien gewählt.

Zur Erstellung der Grenzkarten wurden in einem etwa 30 m breiten Streifen beiderseits der Grenzlinie folgende Festpunkte und topographische Objekte vermessen:

- Trigonometrische Punkte und andere Vermessungspunkte
- Gebäude
- Brücken
- Straßen, Wege, Eisenbahntrassen und oberirdische Leitungen
- weitere bedeutende topographische Objekte, z.B. Gewässer, Gräben, Felsen
- Art und Grenzen bedeutender Bodenkulturen.

Topographische Punkte wurden in der Regel mit einer Genauigkeit von ± 0,1 Meter vermessen.

Die abgestimmten Messungsergebnisse haben beide Staaten gegenseitig ausgetauscht.

Výsostné značky (C, D a DB) jsou na hraničních znacích osazených v čáře státních hranic umístěny na straně přivrácené k příslušnému státu. Hraniční znaky osazené mimo hraniční čáru (např. zdvojené hraniční znaky) jsou označeny pouze výsostnou značkou státu, na jehož území stojí, a to na straně přivrácené k hraniční čáře. Běhouny zpravidla nejsou označeny výsostnými značkami.

Na horní ploše všech hraničních znaků s výjimkou běhounů jsou vytesány středové křížky a na většině hraničních znaků osazených v čáře státních hranic i směrové značky.

Zaměření bodů státních hranic a polohopisu

Nové zaměření státních hranic je vztaženo k stávajícímu hraničnímu polygonovému pořadu. Polygonové body jsou stabilizovány trubkami z pálené hlíny dlouhými 30 cm, zapuštěnými do země, nebo ve skalnatém terénu křížky vytesanými do skály. Polygonové strany jsou dlouhé průměrně 120 m. Polygonové body jsou v dokumentech v každém hraničním úseku označeny písmenem P a průběžně číslovány arabskými číslicemi. Úhly a vzdálenosti byly měřeny elektronickými tachymetry. Na německé straně byla stávající polygonová síť zhuštěna a připojena na pevné bodové pole.

Státní hranice byly zaměřeny elektronickými tachymetry polární metodou. Jednotlivé body státních hranic byly nezávisle dvakrát zaměřeny zpravidla ze dvou sousedních polygonových bodů. Eventuálně byla provedena další kontrolní měření.

Břehové body hraničních vodních toků byly zaměřeny elektronickými tachymetry polární metodou. Jako stanoviška pro měření byly využity polygonové body a hraniční znaky výjimečně i nestabilizované měřické body. Hustota zaměřovaných břehových bodů byla volena v závislosti na šířce hraničního vodního toku a zakřivení břehových čar.

K vyhotovení hraničních map byly zaměřeny v pásmu širokém asi 30 m po obou stranách hraniční čáry tyto pevné body a situační prvky:

- trigonometrické body a jiné měřické body
- budovy
- mosty
- silnice, cesty, železnice a nadzemní vedení
- další významné situační prvky, např. vody, příkopy, skály
- druhy a hranice významných půdních kultur

Situační prvky byly zaměřeny zpravidla s přesností ± 0,1 m.

Odsouhlasené výsledky měření si oba státy vzájemně vyměnily.

Bearbeitung der Vermessungsergebnisse

Auf der Grundlage der durchgeführten Messungen wurde eine Vermessungsdokumentation ausgearbeitet. Diese Dokumentation wurde jeweils von der Seite ausgearbeitet, die in dem Grenzabschnitt die Vermessungen durchgeführt hat.

Die Koordinaten der Polygonpunkte und der Grenzzeichen wurden auf deutscher Seite im bayerischen Landeskoordinatensystem berechnet. Auf tschechischer Seite erfolgte die Koordinatenberechnung im örtlichen System.

Auf der Grundlage der berechneten Koordinaten wurden maßstabsgetreue Feldrisse gezeichnet, die alle Maßzahlen der Grenzpunkte und der Topographie in orthogonaler Form enthalten.

Erstellung des Grenzurkundenwerks

Mit den Arbeiten zur Erstellung des neuen Grenzurkundenwerks wurde im Jahr 1990 begonnen. In Übereinstimmung mit der Arbeitsaufteilung hat die deutsche Seite Grenzdokumente für die Grenzabschnitte I, IV, V, VIII, XI und XII und die tschechische Seite für die Grenzabschnitte II, III, VI, VII, IX und X erstellt. Die Arbeiten wurden gemäß der "Anweisung zur Erstellung des neuen Grenzurkundenwerks im Teil des Freistaats Bayern" durchgeführt und im Jahr 1996 abgeschlossen.

Das Grenzurkundenwerk besteht aus 12 Bänden, wobei die Dokumentation eines jeden Grenzabschnitts einen Band bildet. Die einzelnen Bände beinhalten folgende Dokumente: Titelblatt, Übersichtsblätter, Erläuterungsblatt, Beschreibung der Staatsgrenze, Grenzkarten, Grenzhandrisse, Verzeichnis der Grenzwege, Verzeichnis der Grenzwasserläufe.

Auf dem Titelblatt eines jeden Grenzabschnitts stehen die Überschrift, Angaben über Anfang und Ende des Grenzabschnitts und ein Verzeichnis der im Band enthaltenen Dokumente.

Auf den Übersichtsblättern im Maßstab 1:25 000 ist der jeweilige Grenzabschnitt und die Blattstellung der Kartenblätter dargestellt. Für die 12 Grenzabschnitte wurden 31 Übersichtsblätter erstellt.

Das Erläuterungsblatt enthält allgemeine Bemerkungen über die Ausführung der technischen Arbeiten, die Übersicht der Grenzabschnitte und die Zeichenerklärung.

Die Beschreibung der Staatsgrenze enthält Informationen über die Art ihrer Vermarkung, über die Lage der Grenzzeichen und über den genauen Verlauf der Staatsgrenze. Damit der Verlauf der Staatsgrenze immer eindeutig ist, wurde in einigen Fällen die verbale Beschreibung durch graphische Details der Situation ergänzt.

In den Grenzkarten sind der Verlauf der Staatsgrenze einschließlich der Grenzzeichen, die Polygonpunkte, die Grenzen der Verwaltungsgebiete und die topographische Situation in einem ca. 30 m breiten Streifen beidseits der Grenzlinie eingetragen. Die einzelnen Blätter überdecken sich. Bei der Überlappung zweier angrenzender Blätter ist immer mindestens ein identischer Polygonpunkt oder ein identisches Grenzzeichen dargestellt. Die Grenzkarten wurden im Maßstab 1:2 500 erstellt. Die Übergangsstellen von einer direkten Vermarkung zur indirekten Vermarkung der Staatsgrenze (Grenzwasserläufe, Grenzwege) und umgekehrt, wurden auf den Grenzkarten ebenfalls als Randzeichnungen in einem größeren Maßstab dargestellt. Bei jedem Grenzabschnitt sind die Blätter der Grenzkarten fortlaufend mit arabischen Zahlen numeriert. Die Gesamtanzahl der Grenzkarten für alle 12 Abschnitte beträgt 345.

Zpracování výsledků měření

Na základě provedeného měření byla zpracována měřická dokumentace. Dokumentaci pro jednotlivé hraniční úseky zpracovala vždy ta strana, která v hraničním úseku prováděla měření.

Souřadnice polygonových bodů a hraničních znaků byly vypočteny německou stranou v bavorském zemském souřadnicovém systému. Česká strana provedla výpočet souřadnic v místním systému.

Na podkladě vypočtených souřadnic byly v měřítku nakresleny polní náčrty, které obsahují všechny měřické hodnoty hraničních bodů a polohopisu v ortogonální podobě.

Vyhotovení hraničního dokumentárního díla

V roce 1990 byly zahájeny práce na vyhotovení nového hraničního dokumentárního díla. V souladu s rozdělením prací vyhotovila česká strana hraniční dokumenty pro hraniční úseky II, III, VI, VII, IX a X a německá strana hraniční dokumenty pro hraniční úseky I, IV, V, VIII, XI a XII. Práce byly prováděny podle "Návodu pro vyhotovení nového hraničního dokumentárního díla v části hranic se Svobodným státem Bavorsko" a byly ukončeny v roce 1996.

Hraniční dokumentární dílo se skládá ze 12 svazků, přičemž dokumentace z každého hraničního úseku tvoří jeden svazek. Jednotlivé svazky obsahují tyto dokumenty: Titulní list, Přehledné listy, Vysvětlivky, Popis státních hranic, Hraniční mapy, Hraniční nárysy, Seznam hraničních cest a Seznam hraničních vodních toků.

Titulní list z každého hraničního úseku obsahuje nadpis, vymezení hraničního úseku a seznam hraničních dokumentů ve svazku.

Přehledné listy v měřítku 1:25 000 zobrazují příslušný hraniční úsek a klad mapových listů. Pro všech 12 hraničních úseků byl vyhotoven 31 přehledný list.

Vysvětlivky obsahují všeobecné poznámky o provedení technických prací, přehled hraničních úseků a značkový klíč.

Popis státních hranic obsahuje informace o způsobu vyznačení průběhu státních hranic, o poloze hraničních znaků a o přesném průběhu státních hranic. Aby byl průběh státních hranic vždy jednoznačný, je v některých případech verbální popis doplněn grafickými detaily situace.

Hraniční mapy zobrazují průběh státních hranic včetně hraničních znaků, polygonové body, hranice správních území a situaci v hraničním pruhu širokém cca 30 m po obou stranách hraniční čáry. Jednotlivé listy se překrývají. V překrytech dvou sousedních listů je zobrazen vždy alespoň jeden totožný polygonový bod nebo hraniční znak. Hraniční mapy jsou vyhotoveny v měřítku 1:2 500. Místa přechodu přímého vyznačení státních hranic na nepřímé (hraniční vodní toky, hraniční cesty) a naopak jsou zobrazena na hraničních mapách rovněž jako detaily ve větším měřítku. V každém hraničním úseku jsou listy hraničních map průběžně číslovány arabskými číslicemi. Celkový počet listů hraničních map pro všech 12 úseků je 345.

Zu jedem Blatt der Grenzkarten wurden Grenzhandrisse im Maßstab 1:1.000 gefertigt. In den Grenzhandrissen sind die Meßwerte mit Kontrollmeßwerten aufgeführt, die sich auf den Grenzpolygonzug und auf den Verlauf der Staatsgrenze beziehen. Die einzelnen Blätter der Grenzhandrisse sind unter gleichen Bedingungen wie bei den Grenzkarten überlappt. Die Handrisse, die zu einem Blatt der Grenzkarte gehören, sind mit den Nummern der Grenzkarten und mit den Buchstaben a, b, c oder d versehen, zum Beispiel 14a, 14b, 14c, oder 14d. Die Übergangsstellen von direkter Vermarkung zu indirekter Vermarkung (Grenzwasserläufe, Grenzwege) und umgekehrt sind in den Grenzhandrissen ebenfalls als Randzeichnungen in einem größeren Maßstab dargestellt. Für alle 12 Abschnitte wurden insgesamt 1 087 Grenzhandrisse erstellt.

Das Verzeichnis der Grenzwege beinhaltet ihre Begrenzung mit Grenzzeichen, Angaben über ihre Länge und Breite, die Art und Anzahl der Grenzzeichen mit denen sie vermarkt sind sowie die Nummern der Grenzkarten, auf denen sie dargestellt sind.

Das Verzeichnis der Grenzwasserläufe beinhaltet die Namen der Grenzwasserläufe, ihre Begrenzung mit Grenzzeichen, Angaben über ihre Länge und Breite sowie die Nummern der Grenzkarten, auf denen sie dargestellt sind.

Das Grenzurkundenwerk wurde zweisprachig in einem deutschen und in einem tschechischen Alternat erstellt. Die Druckunterlagen des deutschen Alternats werden beim Bayer. Landesvermessungsamt in München und die des tschechischen Alternats beim Ministerium des Innern in Prag aufbewahrt.

Ke každému listu hraničních map byly vyhotoveny hraniční nárysy v měřítku 1:1.000. V hraničních nárysech jsou uvedeny měřické hodnoty i s kontrolními mírami, které se vztahují k hraničnímu polygonovému pořadu a průběhu státních hranic. Jednotlivé listy hraničních nárysů se překrývají za stejných podmínek jako hraniční mapy. Nárysy, které přísluší k jednomu listu hraniční mapy, jsou označeny číslem mapy a písmenem a, b, c nebo d, např. 14a, 14b, 14c nebo 14d. Místa přechodu přímého vyznačení na nepřímé (hraniční vodní toky, hraniční cesty) a naopak jsou zobrazena v hraničních nárysech rovněž jako detaily ve větším měřítku. Pro všech 12 úseků bylo vyhotoveno celkem 1087 hraničních nárysů.

Seznam hraničních cest obsahuje vymezení hraničních cest pomocí hraničních znaků, údaje o jejich délce a šířce, druh a počet hraničních znaků, kterými jsou vyznačeny a čísla hraničních map, na kterých jsou zobrazeny.

Seznam hraničních vodních toků obsahuje názvy hraničních vodních toků, jejich vymezení pomocí hraničních znaků, údaje o jejich délce a šířce, jakož i čísla hraničních map, na kterých jsou zobrazeny.

Hraniční dokumentární dílo bylo vyhotoveno dvojjazyčně v českém a německém alternátu. Tiskové podklady českého alternátu budou uloženy na ministerstvu vnitra v Praze, podklady německého alternátu v Bavorském zemském zeměměřickém úřadu v Mnichově.

Übersicht der Grenzabschnitte										
Der Grenzabschnitt		Länge der Strecke			Anzahl der Grenzzeichen					
		trocken	naß	insgesamt	Ab- schnitts- steine	Haupt- steine	Zwi- schen- steine	Ergän- zungs- steine	Abmar- kungs- steine	insge- samt
Nummer	umfaßt den Teil der Staatsgrenze	km								
I	vom Grenzpunkt zwischen dem Freistaat Bayern und dem Freistaat Sachsen im Mühlbach (Mlýnský potok) bis zum Abschnittsstein II/1 beim Grenzübergang Selb - Aš / Asch	14,04	12,66	26,70	1	25	243	227	58	554
II	vom Abschnittsstein II/1 beim Grenzübergang Selb - Aš / Asch bis zum Abschnittsstein III/1 am Grenzübergang Schirnding - Pomezí nad Ohří / Mühlbach	18,57	7,67	26,24	1	30	224	196	47	498
III	vom Abschnittsstein III/1 beim Grenzübergang Schirnding - Pomezí nad Ohří / Mühlbach bis zum Abschnittsstein IV/1 beim Wanderweg Neualbenreuth - Mýtina / Altalbenreuth	21,28	9,76	31,04	1	34	352	302	54	743
IV	vom Abschnittsstein IV/1 beim Wanderweg Neualbenreuth - Mýtina / Altalbenreuth bis zum Abschnittsstein V/1 beim Grenzübergang Bärnau - Pavlův Studenec / Paulusbrunn	32,26	1,87	34,13	1	44	340	121	178	684
V	vom Abschnittsstein V/1 beim Grenzübergang Bärnau - Pavlův Studenec / Paulusbrunn bis zum Abschnittsstein VI/1 beim Grenzübergang Waidhaus - Rozvadov / Roßhaupt	21,29	9,76	31,05	1	38	365	69	179	652
VI	vom Abschnittsstein VI/1 beim Grenzübergang Waidhaus - Rozvadov / Roßhaupt bis zum Abschnittsstein VII/1 beim Wanderweg Friedrichshäng - Pleš / Plöß	15,11	6,43	21,54	1	24	223	44	-	292
VII	vom Abschnittsstein VII/1 beim Wanderweg Friedrichshäng - Pleš / Plöß bis zum Abschnittsstein VIII/1 beim Grenzübergang Waldmünchen - Lisková / Haselbach	13,45	11,43	24,88	1	27	235	18	51	332

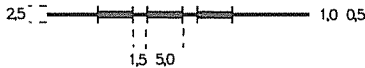
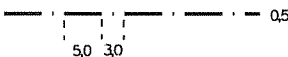










Přehled hraničních znaků										
Hraniční úsek		Délka hranice			Počet hraničních znaků					
		suché	mokré	celkem	základ- ních	hlavních	mezi- lehkých	doplňo- vacích	běhou- nů	celkem
číslo	je částí hranice									
I	od bodu státních hranic mezi Svobodným státem Bavorsko a Svobodným státem Sasko v Mlýnském potoce (Mühlbach) až k základnímu hraničnímu znaku II/1 na hraničním přechodu Aš - Selb	14,04	12,66	26,70	1	25	243	227	58	554
II	od základního hraničního znaku II/1 na hraničním přechodu Aš - Selb až k základnímu hraničnímu znaku III/1 na hraničním přechodu Pomezí nad Ohří - Schirnding	18,57	7,67	26,24	1	30	224	196	47	498
III	od základního hraničního znaku III/1 na hraničním přechodu Pomezí nad Ohří - Schirnding až k základnímu hraničnímu znaku IV/1 na turistické stezce Mýtina - Neualbenreuth	21,28	9,76	31,04	1	34	352	302	54	743
IV	od základního hraničního znaku IV/1 na turistické stezce Mýtina - Neualbenreuth až k základnímu hraničnímu znaku V/1 na hraničním přechodu Pavlův Studenec - Bärnau	32,26	1,87	34,13	1	44	340	121	178	684
V	od základního hraničního znaku V/1 na hraničním přechodu Pavlův Studenec - Bärnau až k základnímu hraničnímu znaku VI/1 na hraničním přechodu Rozvadov - Waidhaus	21,29	9,76	31,05	1	38	365	69	179	652
VI	od základního hraničního znaku VI/1 na hraničním přechodu Rozvadov - Waidhaus až k základnímu hraničnímu znaku VII/1 na turistické stezce Pleš - Friedrichshäng	15,11	6,43	21,54	1	24	223	44	-	292
VII	od základního hraničního znaku VII/1 na turistické stezce Pleš - Friedrichshäng až k základnímu hraničnímu znaku VIII/1 na hraničním přechodu Lisková - Waldmünchen	13,45	11,43	24,88	1	27	235	18	51	332

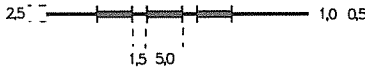













Übersicht der Grenzabschnitte										
Der Grenzabschnitt		Länge der Strecke			Anzahl der Grenzzeichen					
		trocken	naß	insgesamt	Ab-schnitts- steine	Haupt- steine	Zwi- schen- steine	Ergän- zungs- steine	Abmar- kungs- steine	insge- samt
VIII	vom Abschnittsstein VIII/1 beim Grenzübergang Waldmünchen - Lisková / Haselbach bis zum Abschnittsstein IX/1 beim Grenzübergang Eschlkam - Všeruby / Neumark	27,11	3,47	30,58	1	31	291	104	73	500
IX	vom Abschnittsstein IX/1 beim Grenzübergang Eschlkam - Všeruby / Neumark bis zum Abschnittsstein X/1 beim Grenzübergang Bayerisch Eisenstein - Železná Ruda / Markt Eisenstein	28,65	8,67	37,32	1	40	349	145	2	537
X	vom Abschnittsstein X/1 beim Grenzübergang Bayerisch Eisenstein - Železná Ruda / Markt Eisenstein bis zum Abschnittsstein XI/1 am Lusen	34,05	3,58	37,63	1	31	406	29	-	467
XI	vom Abschnittsstein XI/1 am Lusen bis zum Abschnittsstein XII/1 beim Grenzübergang Philippsreut - Strážný / Kuschwarda	20,11	10,13	30,24	1	23	198	8	-	230
XII	vom Abschnittsstein XII/1 beim Grenzübergang Philippsreut - Strážný / Kuschwarda bis zum Dreiländergrenzzeichen am Plöckenstein	8,19	17,24	25,43	1	19	172	19	-	211
	Zusammen	254,11	102,67	356,78	12	366	3398	1282	642	5700

Přehled hraničních znaků										
Hraniční úsek		Délka hranice			Počet hraničních znaků					
		suché	mokré	celkem	základ- ních	hlavních	mezi- lehlých	doplňo- vacích	běhou- nů	celkem
číslo	je částí hranice	km								
VIII	od základního hraničního znaku VIII/1 na hraničním přechodu Lisková - Waldmünchen až k základnímu hraničnímu znaku IX/1 na hraničním přechodu Všeruby - Eschlkam	27,11	3,47	30,58	1	31	291	104	73	500
IX	od základního hraničního znaku IX/1 na hraničním přechodu Všeruby - Eschlkam až k základnímu hraničnímu znaku X/1 na hraničním přechodu Železná Ruda - Bayerisch Eisenstein	28,65	8,67	37,32	1	40	349	145	2	537
X	od základního hraničního znaku X/1 na hraničním přechodu Železná Ruda - Bayerische Eisenstein až k základnímu hraničnímu znaku XI/1 pod Luzným	34,05	3,58	37,63	1	31	406	29	-	467
XI	od základního hraničního znaku XI/1 pod Luzným až k základnímu hraničnímu znaku XII/1 na hraničním přechodu Strážný - Philippsreut	20,11	10,13	30,24	1	23	198	8	-	230
XII	od základního hraničního znaku XII/1 na hraničním přechodu Strážný - Philippsreut až k trojstátnímu hraničnímu znaku pod Plechým	8,19	17,24	25,43	1	19	172	19	-	211
	Celkem	254,11	102,67	356,78	12	366	3398	1282	642	5700



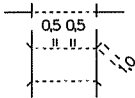
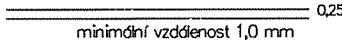

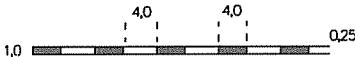

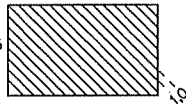



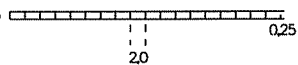
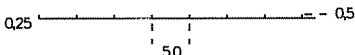

Zeichenerklärung		
Grenzkarte		
Nr.	Gegenstand	Kartenzeichen
1	Staatsgrenze	
2	Grenze des Verwaltungsgebiets	
3	Nutzungsartengrenze	
4	Grenzzeichen: a) Grenzstein numeriert	
	b) Grenzstein unnumeriert, Katastergrenzstein	
5	Grenzzeichen - Grenzkreuz	
6	Grenzzeichen - Grenznagel	
7	Grenzzeichen - Grenzrohr	
8	Trigonometrischer Punkt	
9	Polygonpunkt	
10	Beschriftung: - Grenzzeichen	 

Značkový klíč		
Hraniční mapa		
číslo	předmět	mapová značka
1	státní hranice	
2	hranice správního území	
3	hranice kultur	
4	hraniční znak: a) hraniční kámen očíslovaný	
	b) hraniční kámen nečíslovaný	
5	hraniční znak - hraniční kříž	
6	hraniční znak - hraniční hřeb	
7	hraniční znak - hraniční trubka	
8	trigonometrický bod	
9	polygonový bod	
10	popis: - hraničních znaků	 

Grenzkarte		
Nr.	Gegenstand	Kartenzeichen
	- Polygonpunkte	<i>P 107</i> 0,25 <i>P 107 A</i>
	- Grenzübergänge	<i>Grenzübergang</i> 0,25
	- Grenzwege	<i>Grenzweg</i> 0,25
11	Nordpfeil	
12	Paßmarke	
13	Wasserlauf (mit Angabe der Fließrichtung) - bis 2 m einlinig - ab 2 m zweilinig	 
14	Graben	
15	Wasserfläche	
16	Wehr	
17	Brücke, Steg	

Hraniční mapa		
číslo	předmět	mapová značka
	- polygonových bodů	<i>P 107</i> 0,25 <i>P 107 A</i>
	- hraničních přechodů	<i>hraniční přechod</i> 0,25
	- hraničních cest	<i>hraniční cesta</i> 0,25
11	ukazatel severu	
12	vyznačení překrytu sousedních listů	
13	vodní tok (s vyznačením směru toku) - do 2 m jednočaře - od 2 m dvoučaře	 
14	příkop	
15	vodní plocha	
16	jez	
17	most, lávka	

Grenzkarte		
Nr.	Gegenstand	Kartenzeichen
18	Durchlaß	
19	Straße, Weg	
20	Fußweg	
21	Bahnlinie	
22	Beschriftung der Straßen und Eisenbahnen (Richtungen)	nach Waidhaus
23	Wohngebäude	
24	Nebengebäude	
25	Ruine, Keller	
26	Beschriftung der Ortschaften	Neudorf
27	Mauer	
28	Zaun	
29	Schneise	

Hraniční mapa		
číslo	předmět	mapová značka
18	propust	
19	silnice, cesta	
20	pěšina	
21	železnice	
22	popis silnic a železnic (směry)	do Rozvadova 
23	obytná budova	
24	vedlejší budova	
25	rozvalina, sklep	
26	popis obcí	Nová Ves 
27	zeď	
28	plot	
29	průsek	

Grenzkarte		
Nr.	Gegenstand	Kartenzeichen
30	Mischwald, Mischwaldgruppe	
31	Nadelwald, Nadelwaldgruppe	
32	Laubwald, Laubbaumgruppe, Gebüsch	
33	Ackerland	ohne Kartenzeichen
34	Wiese, Weide	
35	Friedhof	
36	Garten, Obstgarten	
37	Sumpf, sumpfige Stelle	
38	Torfmoor	
39	Unland, Schotter, Steine	
40	Felsen	
41	Steinwall	

Hraniční mapa		
číslo	předmět	mapová značka
30	smíšený les, skupina listnatých a jehličnatých stromů	
31	jehličnatý les, skupina jehličnatých stromů	
32	listnatý les, skupina listnatých stromů, křoví	
33	orná půda	bez mapové značky
34	louka, pastvina	
35	hřbitov	
36	zahrada, ovocný sad	
37	močál, bažinaté místo	
38	rašeliniště	
39	neplodná půda, štěrk, kameny	
40	skály	
41	zídka z naskládaných kamenů	

Grenzkarte		
Nr.	Gegenstand	Kartenzeichen
42	Steinbruch	
43	Böschung	
44	Leitung (bei grenzüberschreitenden Leitungen mit Beschriftung)	
45	Leitungsmast	
46	Straßenlampe	
47	Feldkreuz, Bildstock	
48	Kapelle	
49	Brunnen	
50	Quelle	
51	Kilometerstein	
52	Windrad	
53	Denkmal	


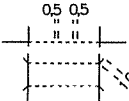

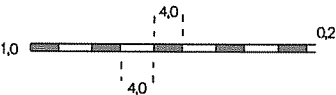


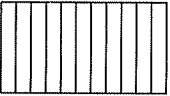
Hraniční mapa		
číslo	předmět	mapová značka
42	kamenný lom	
43	svah	
44	vedení (překračující státní hranice s popisem)	
45	stožár nadzemního vedení	
46	stožár venkovního svítidla	
47	kříž, boží muka	
48	kaple	
49	studna	
50	pramen	
51	kilometrovník	
52	větrné kolo	
53	pomník	


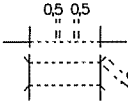

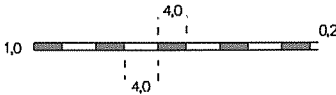



Zeichenerklärung		
Grenzhandriß		
Nr.	Gegenstand	Kartenzeichen
1	Staatsgrenze	
2	Grenze des Verwaltungsgebiets	
3	Grenzzeichen	
	a) Grenzstein numeriert	
	b) Grenzstein unnumeriert, Katastergrenzstein	
4	Grenzzeichen - Grenzkreuz	
5	Grenzzeichen - Grenznagel	
6	Grenzzeichen - Grenzrohr	
7	Polygonseite	
8	Messungslinie, Verbindungslinie zwischen Grenzzeichen, Ordinate	
9	Trigonometrischer Punkt	
10	Polygonpunkt	
11	Meßpunkt	

Značkový klíč		
Hraniční nárys		
číslo	předmět	mapová značka
1	státní hranice	
2	hranice správního území	
3	hraniční znak	
	a) hraniční kámen očíslovaný	
	b) hraniční kámen nečíslovaný	
4	hraniční znak - hraniční kříž	
5	hraniční znak - hraniční hřeb	
6	hraniční znak - hraniční trubka	
7	polygonová strana	
8	měřická přímka, spojnice hraničních znaků, kolmice	
9	trigonometrický bod	
10	polygonový bod	
11	měřický bod	

Grenzhandriß		
Nr.	Gegenstand	Kartenzeichen
12	Beschriftung - Grenzzeichen	
	- Polygonpunkte	
	- Grenzübergänge	
	- Grenzwege	
	- trigonometrische Punkte	
13	Beschriftung der Abszissen, Ordinaten und Spanmaße	
14	Rechter Winkel	
15	Nordpfeil	
16	Paßmarke	
17	Wasserlauf (mit Angabe des Fließrichtung) - bis 1 m einlinig	
	- ab 1 m zweilinig	

Hraniční nárys		
číslo	předmět	mapová značka
12	popis - hraničních znaků	
	- polygonových bodů	
	- hraničních přechodů	
	- hraničních cest	
	- trigonometrických bodů	
13	popis staničení, kolmic a vzdáleností	
14	pravý úhel	
15	ukazatel severu	
16	vyznačení překrytu sousedních listů	
17	vodní tok (s vyznačením směru toku) - do 1 m jednočaře	
	- od 1 m dvoučaře	

Grenzhandriß		
Nr.	Gegenstand	Kartenzeichen
18	Brücke, Steg	 0,25
19	Durchlaß	 0,5 0,5 1,0
20	Straße, Weg	 0,25
21	Bahnlinie	 1,0 4,0 0,25 4,0
22	Beschriftung der Straßen und Eisenbahnen (Richtungen)	nach Waidhaus  3,5
23	Wohngebäude	 0,25 2,0
24	Nebengebäude	 0,25 2,0

Hraniční nárys		
číslo	předmět	mapová značka
18	most, lávka	 0,25
19	propust	 0,5 0,5 1,0
20	silnice, cesta	 0,25
21	železnice	 1,0 4,0 0,25 4,0
22	popis silnic a železnic (směry)	do Rozvadova  3,5
23	obytná budova	 0,25 2,0
24	vedlejší budova	 0,25 2,0



DEUTSCH-TSCHECHISCHE STAATSGRENZE Teil Freistaat Bayern  NĚMECKO-ČESKÉ STÁTNÍ HRANICE část Svobodný stát Bavorsko				BESCHREIBUNG DER STAATSGRENZE  POPIS STÁTNÍCH HRANIC		Grenzabschnitt Hraniční úsek X  Blatt Nr. List č. 1
Grenzzeichen Hraniční znak				Verlauf der Staatsgrenze  Průběh státních hranic	Grenzkarte Hraniční mapa	Bemerkung  Poznámka
Nummer Číslo	Initialen Iniciály	Vermarkung Vyznačení	Lage Poloha		Blatt Nr. List č.	
1	2	3	4	5	6	7
X/1	DB,C	Stein  Kámen	Am Grenzübergang Bayerisch Eisen- stein - Železná Ruda/Markt Eisenstein, am nördlichen Rand einer Straße, ca. 8 m östlich des deutschen Zollge- bäudes  Na hraničním přechodu Bayerisch Eisen- stein - Železná Ruda, u severního okraje silnice, cca 8 m východně od německé celnice	Geradlinig bis zum Grenzzeichen Nr. 2, die Straße überquerend  Přímočaře až k hraničnímu znaku č. 2, přes silnici	1	Die Staatsgrenze verläuft in südöstli- cher Richtung in einem Hang des Dräh- berges, dann fallend bis zum Bach Großen Deffernik  Státní hranice probíhají jihovýchodním směrem do svahu ke spočinku Strahov, potom ze svahu k potoku Deberník
2	DB,C	Eisenplatte  Železná deska	Am Grenzübergang Bayerisch Eisen- stein - Železná Ruda/Markt Eisenstein in der Fahrbahn, ca. 9 m vom nördlichen Rand der Straße  Na hraničním přechodu Bayerisch Eisen- stein - Železná Ruda, ve vozovce cca 9 m od severního okraje silnice	Geradlinig bis zum Grenzzeichen Nr. 2/1, die Straße überquerend  Přímočaře až k hraničnímu znaku č. 2/1, přes silnici		
2/1	DB,C	Stein  Kámen	Auf einer Wiese, am rechten Ufer des Büchelbaches  Na louce, na pravém břehu Svarožné	Als gebrochene Linie entsprechend der Darstellung im Grenzhandriß Nr. 1a bis zum Grenzzeichen Nr. 2/1/0/1, teilweise im Büchelbach, den Großen Regen überquerend  Jako lomená přímka podle zobrazení v hraničním nárysu č. 1a až k hra- ničnímu znaku č. 2/1/0/1, částečně korytem Svarožné, přes Řeznou		
$\frac{2}{1} / \frac{0}{1}$	D,C	Stein  Kámen	Auf der Weise, am rechten Ufer des Großen Regens, an einem Wehr  Na louce, na pravém břehu Řezné u jezu	Geradlinig bis zum Grenzzeichen Nr. 2/2  Přímočaře až k hraničnímu znaku č. 2/2		

DEUTSCH-TSCHECHISCHE STAATSGRENZE Teil Freistaat Bayern  NĚMECKO-ČESKÉ STÁTNÍ HRANICE část Svobodný stát Bavorsko				BESCHREIBUNG DER STAATSGRENZE  POPIS STÁTNÍCH HRANIC		Grenzabschnitt Hraniční úsek X  Blatt Nr. List č. 2
Grenzzeichen Hraniční znak				Verlauf der Staatsgrenze Průběh státních hranic	Grenzkarte Hraniční mapa	Bemerkung
Nummer Číslo	Initialen Iniciály	Vermarkung Vyznačení	Lage Poloha		Blatt Nr. List č.	Poznámka
1	2	3	4	5	6	7
2/2	DB,C	Stein Kámen	Auf der Wiese, ca. 6 m vom Beginn eines auf tschechischem Gebiet die Staatsgrenze begleitenden Weges  Na louce, cca 6 metrů od začátku cesty probíhající podél státních hranic na českém území	Geradlinig bis zum Grenzzeichen Nr. 2/3, entlang des Weges  Přímochaře až k hraničnímu znaku č. 2/3, podél cesty	1	
2/3	DB,C	Stein Kámen	Auf der Wiese, ca. 1m südlich des auf tschechischem Gebiet die Staatsgrenze begleitenden Weges  Na louce, cca 1 m jižně od cesty probíhající podél státních hranic na českém území	Geradlinig bis zum Grenzzeichen Nr. 3  Přímochaře až k hraničnímu znaku č. 3		
3	DB,C	Stein Kámen	Auf einer Böschungsoberkante  U horního okraje svahu	Geradlinig bis zum Grenzzeichen Nr. 3/1  Přímochaře až k hraničnímu znaku č. 3/1		
3/1	DB,C	Steinplatte Kamenná deska	Im Boden des Bahnhofgebäudes des Eisenbahngrenzüberganges Bayerisch Eisenstein - Železná Ruda/ Markt Eisenstein  V podlaze nádražní budovy železnič- ního hraničního přechodu - Bayerisch Eisenstein - Železná Ruda	Geradlinig bis zum Grenzzeichen Nr. 3/1/0/1  Přímochaře až k hraničnímu znaku č. 3/1/0/1		
3 / 0 1 / 1		Meißezeichen  Vytesaná značka	Auf der Eingangstreppe des Bahnhofsgebäudes  Na vstupním schodu do nádražní budovy	Geradlinig bis zum Grenzzeichen Nr. 3/2  Přímochaře až k hraničnímu zanku č. 3/2		

DEUTSCH-TSCHECHISCHE STAATSGRENZE Teil Freistaat Bayern  NĚMECKO-ČESKÉ STÁTNÍ HRANICE část Svobodný stát Bavorsko				BESCHREIBUNG DER STAATSGRENZE  POPIS STÁTNÍCH HRANIC		Grenzabschnitt Hraniční úsek X  Blatt Nr. List č. 3
Grenzzeichen Hraniční znak				Verlauf der Staatsgrenze  Průběh státních hranic	Grenzkarte Hraniční mapa	Bemerkung  Poznámka
Nummer Číslo	Initialen Iniciály	Vermarkung Vyznačení	Lage Poloha		Blatt Nr. List č.	
1	2	3	4	5	6	7
3/2	DB,C	Steinplatte  Kamenná deska	Auf dem Bahnsteig, ca. 7 m vor dem Bahnhofsgebäude  Na nástupišti, cca 7 m před budovou	Geradlinig bis zum Grenzzeichen Nr. 3/3, die Bahnsteige überquerend  Přímochaře až k hraničnímu znaku č. 3/3, přes nástupiště	1	
3/3	DB,C	Stein  Kámen	Auf einer Wiese  Na louce	Geradlinig bis zum Grenzzeichen Nr. 3/4  Přímochaře až k hraničnímu znaku č. 3/4		
3/4	DB,C	Stein  Kámen	Im Wald  V lese	Geradlinig bis zum Grenzzeichen Nr. 3/5  Přímochaře až k hraničnímu znaku č. 3/5		
3/5	DB,C	Stein  Kámen	Im Wald  V lese	Geradlinig bis zum Grenzzeichen Nr. 3/6  Přímochaře až k hraničnímu znaku č. 3/6		
3/6	DB,C	Stein  Kámen	Im Wald  V lese	Geradlinig bis zum Grenzzeichen Nr. 3/7  Přímochaře až k hraničnímu znaku č. 3/7		
3/7	DB,C	Stein  Kámen	Im Wald  V lese	Geradlinig bis zum Grenzzeichen Nr. 3/8  Přímochaře až k hraničnímu znaku č. 3/8	1,2	
3/8	DB,C	Stein  Kámen	Im Wald  V lese	Geradlinig bis zum Grenzzeichen Nr. 3/9  Přímochaře až k hraničnímu znaku č. 3/9	2	

DEUTSCH-TSCHECHISCHE STAATSGRENZE Teil Freistaat Bayern  NĚMECKO-ČESKÉ STÁTNÍ HRANICE část Svobodný stát Bavorsko				BESCHREIBUNG DER STAATSGRENZE  POPIS STÁTNÍCH HRANIC		Grenzabschnitt Hraniční úsek X  Blatt Nr. List č. 4	
Grenzzeichen Hraniční znak				Verlauf der Staatsgrenze  Průběh státních hranic	Grenzkarte Hraniční mapa	Bemerkung  Poznámka	
Nummer Číslo	Initialen Iniciály	Vermarkung Vyznačení	Lage Poloha		Blatt Nr. List č.		
1	2	3	4	5	6	7	
3/9	DB,C	Stein Kámen	Im Wald V lese	Geradlinig bis zum Grenzzeichen Nr. 3/10 Přímočáře až k hraničnímu znaku č. 3/10	2		
3/10	DB,C	Stein Kámen	Im Wald V lese	Geradlinig bis zum Grenzzeichen Nr. 3/10/0/1 Přímočáře až k hraničnímu znaku č. 3/10/0/1			
$\frac{3}{10} / \frac{0}{1}$		Felsmarke Skalní znak	Im Wald, auf einem Felsblock V lese, na balvanu	Geradlinig bis zum Grenzzeichen Nr. 3/11 Přímočáře až k hraničnímu znaku č. 3/11			
3/11	DB,C	Stein Kámen	Im Wald V lese	Geradlinig bis zum Grenzzeichen Nr. 4 Přímočáře až k hraničnímu znaku č. 4			
4	DB,C	Stein Kámen	Im Wald V lese	Geradlinig bis zum Grenzzeichen Nr. 4/1 Přímočáře až k hraničnímu znaku č. 4/1			
4/1	DB,C	Stein Kámen	Im Wald V lese	Geradlinig bis zum Grenzzeichen Nr. 4/2, teilweise entlang des Wald- randes Přímočáře až k hraničnímu znaku č. 4/2, částečně podél okraje lesa			

DEUTSCH-TSCHECHISCHE STAATSGRENZE Teil Freistaat Bayern  NĚMECKO-ČESKÉ STÁTNÍ HRANICE část Svobodný stát Bavorsko				BESCHREIBUNG DER STAATSGRENZE  POPIS STÁTNÍCH HRANIC		Grenzabschnitt Hraniční úsek X  Blatt Nr. List č. 5
Grenzzeichen Hraniční znak				Verlauf der Staatsgrenze  Průběh státních hranic	Grenzkarte Hraniční mapa	Bemerkung
Nummer Číslo	Initialen Iniciály	Vermarkung Vyznačení	Lage Poloha		Blatt Nr. List č.	Poznámka
1	2	3	4	5	6	7
4/2	DB,C	Stein  Kámen	Auf einer Wiese, ca. 3 m nordöstlich des auf deutschem Gebiet die Staats- grenze begleitenden Waldrandes  Na louce, cca 3 m severovýchodně od okraje lesa probíhajícího podél státních hranic na německém území	Geradlinig bis zum Grenzzeichen Nr. 4/3, entlang des Waldrandes  Přímočaře až k hraničnímu znaku č. 4/3, podél okraje lesa	2	
4/3	DB,C	Stein  Kámen	Auf der Wiese, ca. 4 m nordöstlich des auf deutschem Gebiet die Staats- grenze begleitenden Waldrandes  Na louce, cca 4 m severovýchodně od okraje lesa probíhajícího podél stát- ních hranic na německém území	Geradlinig bis zum Grenzzeichen Nr. 4/4  Přímočaře až k hraničnímu znaku č. 4/4	3	
4/4	DB,C	Stein  Kámen	Auf der Wiese, ca. 4 m nordöstlich des auf deutschem Gebiet die Staats- grenze begleitenden Waldrandes  Na louce, cca 4 m severovýchodně od okraje lesa probíhajícího podél stát- ních hranic na německém území	Geradlinig bis zum Grenzzeichen Nr. 4/5  Přímočaře až k hraničnímu znaku č. 4/5		
4/5	DB,C	Stein  Kámen	Im Wald  V lese	Geradlinig bis zum Grenzzeichen Nr. 4/6  Přímočaře až k hraničnímu znaku č. 4/6		
4/6	DB,C	Stein  Kámen	Im Wald  V lese	Geradlinig bis zum Grenzzeichen Nr. 4/7  Přímočaře až k hraničnímu znaku č. 4/7		

DEUTSCH-TSCHECHISCHE STAATSGRENZE Teil Freistaat Bayern  NĚMECKO-ČESKÉ STÁTNÍ HRANICE část Svobodný stát Bavorsko				BESCHREIBUNG DER STAATSGRENZE  POPIS STÁTNÍCH HRANIC		Grenzabschnitt Hraniční úsek X  Blatt Nr. List č. 6	
Grenzzeichen Hraniční znak				Verlauf der Staatsgrenze  Průběh státních hranic	Grenzkarte Hraniční mapa	Bemerkung  Poznámka	
Nummer Číslo	Initialen Iniciály	Vermarkung Vyznačení	Lage Poloha		Blatt Nr. List č.		
1	2	3	4	5	6	7	
4/7	DB,C	Stein Kámen	Im Wald V lese	Geradlinig bis zum Grenzzeichen Nr. 4/8  Přímočaře až k hraničnímu znaku č. 4/8	3		
4/8	DB,C	Stein Kámen	Im Wald V lese	Geradlinig bis zum Grenzzeichen Nr. 4/9  Přímočaře až k hraničnímu znaku č. 4/9			
4/9	DB,C	Stein Kámen	Im Wald V lese	Geradlinig bis zum Grenzzeichen Nr. 4/10, einen Bach überquerend  Přímočaře až k hraničnímu znaku č. 4/10, přes potok			
4/10	DB,C	Stein Kámen	Im Wald V lese	Geradlinig bis zum Grenzzeichen Nr. 4/11, teilweise entlang des Wald- randes, den „Ferdinandovský potok“ überquerend  Přímočaře až k hraničnímu znaku č. 4/11, částečně podél okraje lesa, přes Ferdinandovský potok			
4/11	DB,C	Stein Kámen	Am Waldrand, ca. 7 m westlich des Baches Große Deffernik  U okraje lesa, cca 7 m západně od po- toka Deberník	Geradlinig bis zum Grenzzeichen Nr. 5, den Bach Große Deffernik überquerend  Přímočaře až k hraničnímu znaku č. 5, přes potok Deberník			
5	DB,C	Stein Kámen	Im Wald V lese	Geradlinig bis zum Grenzzeichen Nr. 5/1  Přímočaře až k hraničnímu znaku č. 5/1		Die Staatsgrenze verläuft steigend in nordöstlicher Richtung  Státní hranice probíhají severovýchod- ním směrem do svahu	

DEUTSCH-TSCHECHISCHE STAATSGRENZE Teil Freistaat Bayern  NĚMECKO-ČESKÉ STÁTNÍ HRANICE část Svobodný stát Bavorsko				BESCHREIBUNG DER STAATSGRENZE  POPIS STÁTNÍCH HRANIC		Grenzabschnitt Hraniční úsek X  Blatt Nr. List č. 7		
Grenzzeichen Hraniční znak				Verlauf der Staatsgrenze  Průběh státních hranic	Grenzkarte Hraniční mapa	Bemerkung		
Nummer Číslo	Initialen Iniciály	Vermarkung Vyznačení	Lage Poloha		Blatt Nr. List č.	Poznámka		
1	2	3	4	5	6	7		
5/1	DB,C	Stein Kámen	Im Wald V lese	Geradlinig bis zum Grenzzeichen Nr. 5/2 Přímochaře až k hraničnímu znaku č. 5/2	3			
5/2	DB,C	Stein Kámen	Im Wald V lese	Geradlinig bis zum Grenzzeichen Nr. 5/3 Přímochaře až k hraničnímu znaku č. 5/3	3,4			
5/3	DB,C	Stein Kámen	Im Wald, ca. 5 m nordwestlich eines auf deutschem Gebiet verlaufen- den Weges  V lese, cca 5 m severozápadně od ces- ty probíhající na německém území	Geradlinig bis zum Grenzzeichen Nr. 5/4 Přímochaře až k hraničnímu znaku č. 5/4	4			
5/4	DB,C	Stein Kámen	Im Wald V lese	Geradlinig bis zum Grenzzeichen Nr. 5/5, einen Bach überquerend Přímochaře až k hraničnímu znaku č. 5/5, přes potok				
5/5	DB,C	Stein Kámen	Im Wald V lese	Geradlinig bis zum Grenzzeichen Nr. 5/6 Přímochaře až k hraničnímu znaku č. 5/6				
5/6	DB,C	Stein Kámen	Im Wald, ca. 8 m nordwestlich des auf deutschem Gebiet verlaufen- den Weges  V lese, cca 8 m severozápadně od ces- ty probíhající na německém území	Geradlinig bis zum Grenzzeichen Nr. 5/7, teilweise entlang des Weges Přímochaře až k hraničnímu znaku č. 5/7, částečně podél cesty				

DEUTSCH-TSCHECHISCHE STAATSGRENZE Teil Freistaat Bayern  NĚMECKO-ČESKÉ STÁTNÍ HRANICE část Svobodný stát Bavorsko				BESCHREIBUNG DER STAATSGRENZE  POPIS STÁTNÍCH HRANIC		Grenzabschnitt Hraniční úsek X  Blatt Nr. List č. 8	
Grenzzeichen Hraniční znak				Verlauf der Staatsgrenze  Průběh státních hranic	Grenzkarte Hraniční mapa	Bemerkung  Poznámka	
Nummer Číslo	Initialen Iniciály	Vermarkung Vyznačení	Lage Poloha		Blatt Nr. List č.		
1	2	3	4	5	6	7	
5/7	DB,C	Stein Kámen	Im Wald, ca. 2 m nördlich des auf deut- schem Gebiet verlaufenden Weges  V lese, cca 2 m severně od cesty probíhající na německém území	Geradlinig bis zum Grenzzeichen Nr. 5/8  Přímočaře až k hraničnímu znaku č. 5/8	4		
5/8	DB,C	Stein Kámen	Im Wald  V lese	Geradlinig bis zum Grenzzeichen Nr. 5/9  Přímočaře až k hraničnímu znaku č. 5/9			
5/9	DB,C	Stein Kámen	Im Wald  V lese	Geradlinig bis zum Grenzzeichen Nr. 5/10  Přímočaře až k hraničnímu znaku č. 5/10	4,5		
5/10	DB,C	Stein Kámen	Im Wald  V lese	Geradlinig bis zum Grenzzeichen Nr. 5/11  Přímočaře až k hraničnímu znaku č. 5/11	5		
5/11	DB,C	Stein Kámen	Im Wald, ca. 2 m nördlich des auf deut- schem Gebiet verlaufenden Weges  V lese, cca 2 m severně od cesty probíhající na německém území	Geradlinig bis zum Grenzzeichen Nr. 5/12, entlang des Weges  Přímočaře až k hraničnímu znaku č. 5/12, podél cesty			
5/12	DB,C	Stein Kámen	Im Wald, ca. 4 m nördlich des auf deut- schem Gebiet verlaufenden Weges  V lese, cca 4 m severně od cesty probíhající na německém území	Geradlinig bis zum Grenzzeichen Nr. 5/13, den Bach Große Deffernik überquerend  Přímočaře až k hraničnímu znaku č. 5/13, přes potok Deberník			



DEUTSCH-TSCHECHISCHE STAATSGRENZE Teil Freistaat Bayern  NĚMECKO-ČESKÉ STÁTNÍ HRANICE část Svobodný stát Bavorsko				BESCHREIBUNG DER STAATSGRENZE  POPIS STÁTNÍCH HRANIC		Grenzabschnitt Hraniční úsek X  Blatt Nr. List č. 9	
Grenzzeichen Hraniční znak				Verlauf der Staatsgrenze  Průběh státních hranic	Grenzkarte Hraniční mapa	Bemerkung	
Nummer Číslo	Initialen Iniciály	Vermarkung Vyznačení	Lage Poloha		Blatt Nr. List č.	Poznámka	
1	2	3	4	5	6	7	
5/13	DB,C	Stein Kámen	Im Wald V lese	Geradlinig bis zum Grenzzeichen Nr. 5/14  Přímochaře až k hraničnímu znaku č. 5/14	5		
5/14	DB,C	Stein Kámen	Im Wald V lese	Geradlinig bis zum Grenzzeichen Nr. 5/15  Přímochaře až k hraničnímu znaku č. 5/15			
5/15	DB,C	Felsmarke Znak na skále	Im Wald V lese	Geradlinig bis zum Grenzzeichen Nr. 5/16  Přímochaře až k hraničnímu znaku č. 5/16			
5/16	DB,C	Stein Kámen	Im Wald V lese	Geradlinig bis zum Grenzzeichen Nr. 6  Přímochaře až k hraničnímu znaku č. 6	5,6		
6	DB,C	Stein Kámen	Im Wald V lese	Geradlinig bis zum Grenzzeichen Nr. 6/1  Přímochaře až k hraničnímu znaku č. 6/1	6		
6/1	DB,C	Stein Kámen	Im Wald V lese	Geradlinig bis zum Grenzzeichen Nr. 6/2, teilweise entlang eines Weges  Přímochaře až k hraničnímu znaku č. 6/2, částečně podél cesty			
6/2	DB,C	Stein Kámen	Im Wald, am Südrand des auf tsche- chischem Gebiet verlaufenden Weges  V lese, při jižním okraji cesty probíhající na českém území	Geradlinig bis zum Grenzzeichen Nr. 6/3, teilweise entlang des Weges  Přímochaře až k hraničnímu znaku č. 6/3, částečně podél cesty			

DEUTSCH-TSCHECHISCHE STAATSGRENZE Teil Freistaat Bayern  NĚMECKO-ČESKÉ STÁTNÍ HRANICE část Svobodný stát Bavorsko				BESCHREIBUNG DER STAATSGRENZE  POPIS STÁTNÍCH HRANIC		Grenzabschnitt Hraniční úsek X  Blatt Nr. List č. 10	
Grenzzeichen Hraniční znak				Verlauf der Staatsgrenze  Průběh státních hranic	Grenzkarte Hraniční mapa	Bemerkung  Poznámka	
Nummer Číslo	Initialen Iniciály	Vermarkung Vyznačení	Lage Poloha		Blatt Nr. List č.		
1	2	3	4	5	6	7	
6/3	DB,C	Stein Kámen	Im Wald V lese	Geradlinig bis zum Grenzzeichen Nr. 6/4  Přímochaře až k hraničnímu znaku č. 6/4	6		
6/4	DB,C	Stein Kámen	Im Wald V lese	Geradlinig bis zum Grenzzeichen Nr. 6/5  Přímochaře až k hraničnímu znaku č. 6/5			
6/5	DB,C	Stein Kámen	Im Wald V lese	Geradlinig bis zum Grenzzeichen Nr. 6/6  Přímochaře až k hraničnímu znaku č. 6/6			
6/6	DB,C	Stein Kámen	Im Wald V lese	Geradlinig bis zum Grenzzeichen Nr. 6/7, den Ausschüttenbach überquerend  Přímochaře až k hraničnímu znaku č. 6/7, přes Medvědí potok			
6/7	DB,C	Stein Kámen	Im Wald V lese	Geradlinig bis zum Grenzzeichen Nr. 6/8  Přímochaře až k hraničnímu znaku č. 6/8			
6/8	DB,C	Stein Kámen	Im Wald V lese	Geradlinig bis zum Grenzzeichen Nr. 6/9  Přímochaře až k hraničnímu znaku č. 6/9			
6/9	DB,C	Stein Kámen	Im Wald V lese	Geradlinig bis zum Grenzzeichen Nr. 7  Přímochaře až k hraničnímu znaku č. 7	6,7		

DEUTSCH-TSCHECHISCHE STAATSGRENZE Teil Freistaat Bayern  NĚMECKO-ČESKÉ STÁTNÍ HRANICE část Svobodný stát Bavorsko				BESCHREIBUNG DER STAATSGRENZE  POPIS STÁTNÍCH HRANIC		Grenzabschnitt Hraniční úsek X  Blatt Nr. List č. 11
Grenzzeichen Hraniční znak				Verlauf der Staatsgrenze  Průběh státních hranic	Grenzkarte Hraniční mapa	Bemerkung  Poznámka
Nummer Číslo	Initialen Iniciály	Vermarkung Vyznačení	Lage Poloha		Blatt Nr. List č.	
1	2	3	4	5	6	7
7	DB,C	Stein Kámen	Im Wald V lese	Geradlinig bis zum Grenzzeichen Nr. 7/1 Přímočaře až k hraničnímu znaku č. 7/1	7	
7/1	DB,C	Stein Kámen	Im Wald V lese	Geradlinig bis zum Grenzzeichen Nr. 7/2, einen kleinen Bach überquerend Přímočaře až k hraničnímu znaku č. 7/2, přes potůček		
7/2	DB,C	Stein Kámen	Im Wald V lese	Geradlinig bis zum Grenzzeichen Nr. 8, fünf kleine Bäche überquerend Přímočaře až k hraničnímu znaku č. 8, přes pět potůčků		
8	DB,C	Stein Jahreszahl "1765"  Kámen letopočet "1765"	Im Wald, ca. 7 m nordwestlich eines kleinen Baches  V lese, cca 7 m severozápadně od potůčku	Geradlinig bis zum Grenzzeichen Nr. 8/1, fünf kleine Bäche überquerend Přímočaře až k hraničnímu znaku č. 8/1, přes pět potůčků		
8/1	DB,C	Felsmarke  Znak na skále	Im Wald V lese	Geradlinig bis zum Grenzzeichen Nr. 8/2 Přímočaře až k hraničnímu znaku č. 8/2	7,8	
8/2	DB,C	Stein Kámen	Im Wald, am Südwestrand eines die Staatsgrenze kreuzenden Weges  V lese, u jihozápadního okraje cesty křižující státní hranice	Geradlinig bis zum Grenzzeichen Nr. 9, teilweise entlang des Weges Přímočaře až hraničnímu znaku č. 9, částečně podél cesty		

DEUTSCH-TSCHECHISCHE STAATSGRENZE Teil Freistaat Bayern  NĚMECKO-ČESKÉ STÁTNÍ HRANICE část Svobodný stát Bavorsko				BESCHREIBUNG DER STAATSGRENZE  POPIS STÁTNÍCH HRANIC		Grenzabschnitt Hraniční úsek X  Blatt Nr. List č 12
Grenzzeichen Hraniční znak				Verlauf der Staatsgrenze  Průběh státních hranic	Grenzkarte Hraniční mapa	Bemerkung
Nummer Číslo	Initialen Iniciály	Vermarkung Vyznačení	Lage Poloha		Blatt Nr. List č.	Poznámka
1	2	3	4	5	6	7
9	D,C	Stein Jahreszahl "1765"  Kámen letopočet "1765"	Auf einer Waldwiese  Na lesní louce	Geradlinig bis zum Grenzzeichen Nr. 9/1  Přímočaře až k hraničnímu znaku č. 9/1	8	
9/1	DB,C	Stein  Kámen	Im Wald  V lese	Geradlinig bis zum Grenzzeichen Nr. 9/2  Přímočaře až k hraničnímu znaku č. 9/2		
9/2	DB,C	Stein  Kámen	Im Wald  V lese	Geradlinig bis zum Grenzzeichen Nr. 9/3  Přímočaře až k hraničnímu znaku č. 9/3		
9/3	DB,C	Felsmarke  Znak na skále	Im Wald  V lese	Geradlinig bis zum Grenzzeichen Nr. 9/4  Přímočaře až k hraničnímu znaku č. 9/4		
9/4	DB,C	Stein  Kámen	Im Wald  V lese	Geradlinig bis zum Grenzzeichen Nr. 9/5  Přímočaře až k hraničnímu znaku č. 9/5	8,9	
9/5	DB,C	Stein  Kámen	Im Wald  V lese	Geradlinig bis zum Grenzzeichen Nr. 9/6  Přímočaře až k hraničnímu znaku č. 9/6	9	

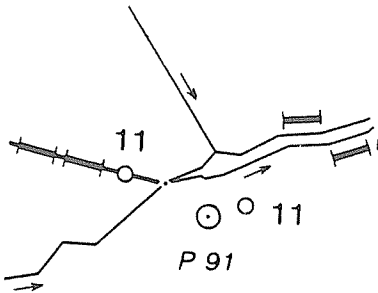
DEUTSCH-TSCHECHISCHE STAATSGRENZE Teil Freistaat Bayern  NĚMECKO-ČESKÉ STÁTNÍ HRANICE část Svobodný stát Bavorsko				BESCHREIBUNG DER STAATSGRENZE  POPIS STÁTNÍCH HRANIC		Grenzabschnitt Hraniční úsek X  Blatt Nr. List č. 13
Grenzzeichen Hraniční znak				Verlauf der Staatsgrenze  Průběh státních hranic	Grenzkarte Hraniční mapa	Bemerkung  Poznámka
Nummer Číslo	Initialen Iniciály	Vermarkung Vyznačení	Lage Poloha		Blatt Nr. List č.	
1	2	3	4	5	6	7
9/6	DB,C	Stein Kámen	Im Wald, ca. 6 m nordwestlich eines kleinen Baches  V lese, cca 6 m severozápadně od potůčku	Geradlinig bis zum Grenzzeichen Nr. 9/7, den kleinen Bach überquerend  Přímochaře až k hraničnímu znaku č. 9/7, přes potůček	9	
9/7	DB,C	Stein Kámen	Im Wald  V lese	Geradlinig bis zum Grenzzeichen Nr. 9/8  Přímochaře až k hraničnímu znaku č. 9/8		
9/8	DB,C	Stein Kámen	Im Wald  V lese	Geradlinig bis zum Grenzzeichen Nr. 9/9  Přímochaře až k hraničnímu znaku č. 9/9		
9/9	DB,C	Stein Kámen	Im Wald, ca. 3 m westlich am Beginn eines Weges, der auf tschechischem Ge- biet in nördlicher Richtung verläuft  V lese, cca 3 m západně od začátku cesty probíhající severním směrem na českém území	Geradlinig bis zum Grenzzeichen Nr. 9/10  Přímochaře až k hraničnímu znaku č. 9/10	9,10	
9/10	DB,C	Stein Kámen	Im Wald  V lese	Geradlinig bis zum Grenzzeichen Nr. 9/11  Přímochaře až k hraničnímu znaku č. 9/11	10	
9/11	DB,C	Stein Kámen	Im Wald  V lese	Geradlinig bis zum Grenzzeichen Nr. 9/12  Přímochaře až k hraničnímu znaku č. 9/12		

DEUTSCH-TSCHECHISCHE STAATSGRENZE Teil Freistaat Bayern  NĚMECKO-ČESKÉ STÁTNÍ HRANICE část Svobodný stát Bavorsko				BESCHREIBUNG DER STAATSGRENZE  POPIS STÁTNÍCH HRANIC		Grenzabschnitt Hraniční úsek X  Blatt Nr. List č. 14
Grenzzeichen Hraniční znak				Verlauf der Staatsgrenze  Průběh státních hranic	Grenzkarte Hraniční mapa	Bemerkung
Nummer Číslo	Initialen Iniciály	Vermarkung Vyznačení	Lage Poloha		Blatt Nr. List č.	Poznámka
1	2	3	4	5	6	7
9/12	DB,C	Stein Kámen	Im Wald V lese	Geradlinig bis zum Grenzzeichen Nr. 9/13 Přímočaře až k hraničnímu znaku č. 9/13	10	
9/13	DB,C	Stein Kámen	Im Wald V lese	Geradlinig bis zum Grenzzeichen Nr. 9/14 Přímočaře až k hraničnímu znaku č. 9/14		
9/14	DB,C	Stein Kámen	Im Wald V lese	Geradlinig bis zum Grenzzeichen Nr. 9/15 Přímočaře až k hraničnímu znaku č. 9/15	10,11	
9/15	DB,C	Stein Kámen	Auf einer Wiese, am östlichen Waldrand Na louce, na východním okraji lesa	Geradlinig bis zum Grenzzeichen Nr. 10 Přímočaře až k hraničnímu znaku č. 10	11	
10	DB,C	Stein Jahreszahl "1765"  Kámen letopočet "1765"	Auf der Wiese Na louce	Geradlinig bis zum Grenzzeichen Nr. 10/1 Přímočaře až k hraničnímu znaku č. 10/1		
10/1	DB,C	Stein Kámen	Im Wald V lese	Geradlinig bis zum Grenzzeichen Nr. 10/2 Přímočaře až k hraničnímu znaku č. 10/2		

DEUTSCH-TSCHECHISCHE STAATSGRENZE Teil Freistaat Bayern  NĚMECKO-ČESKÉ STÁTNÍ HRANICE část Svobodný stát Bavorsko				BESCHREIBUNG DER STAATSGRENZE  POPIS STÁTNÍCH HRANIC		Grenzabschnitt Hraniční úsek X  Blatt Nr. List č. 15	
Grenzzeichen Hraniční znak				Verlauf der Staatsgrenze  Průběh státních hranic	Grenzkarte Hraniční mapa  Blatt Nr. List č.	Bemerkung  Poznámka	
Nummer Číslo	Initialen Iniciály	Vermarkung Vyznačení	Lage Poloha				
1	2	3	4	5	6	7	
10/2	DB,C	Stein Kámen	Im Wald V lese	Geradlinig bis zum Grenzzeichen Nr. 10/3 Přímochaře až k hraničnímu znaku č. 10/3	11	Die Staatsgrenze verläuft fallend in südöstlicher Richtung, teilweise in der Mitte des Marchbaches  Státní hranice probíhají jihovýchodním směrem ze svahu, částečně střednicí Prášilského potoka	
10/3	DB,C	Stein Kámen	Im Wald V lese	Geradlinig bis zum Grenzzeichen Nr. 10/4 Přímochaře až k hraničnímu znaku č. 10/4			
10/4	DB,C	Stein Kámen	Im Wald V lese	Geradlinig bis zum Grenzzeichen Nr. 10/5 Přímochaře až k hraničnímu znaku č. 10/5			
10/5	DB,C	Stein Kámen	Im Wald V lese	Geradlinig bis zum Grenzzeichen Nr. 10/6 Přímochaře až k hraničnímu znaku č. 10/6			
10/6	DB,C	Stein Kámen	Im Wald V lese	Geradlinig bis zum Grenzzeichen Nr. 10/7 Přímochaře až k hraničnímu znaku č. 10/7			
10/7	DB,C	Stein Kámen	Im Wald V lese	Geradlinig bis zum Grenzzeichen Nr. 10/8 Přímochaře až k hraničnímu znaku č. 10/8	11,12		
10/8	DB,C	Stein Kámen	Im Wald V lese	Geradlinig bis zum Grenzzeichen Nr. 10/9 Přímochaře až k hraničnímu znaku č. 10/9			

DEUTSCH-TSCHECHISCHE STAATSGRENZE Teil Freistaat Bayern  NĚMECKO-ČESKÉ STÁTNÍ HRANICE část Svobodný stát Bavorsko				BESCHREIBUNG DER STAATSGRENZE  POPIS STÁTNÍCH HRANIC		Grenzabschnitt Hraniční úsek X  Blatt Nr. List č. 16
Grenzzeichen Hraniční znak				Verlauf der Staatsgrenze  Průběh státních hranic	Grenzkarte Hraniční mapa	Bemerkung  Poznámka
Nummer Číslo	Initialen Iniciály	Vermarkung Vyznačení	Lage Poloha		Blatt Nr. List č.	
1	2	3	4	5	6	7
10/9	DB,C	Stein Kámen	Im Wald V lese	Geradlinig bis zum Grenzzeichen Nr. 10/10 Přímočaře až k hraničnímu znaku č. 10/10	12	
10/10	DB,C	Stein Kámen	Im Wald V lese	Geradlinig bis zum Grenzzeichen Nr. 10/11 Přímočaře až k hraničnímu znaku č. 10/11		
10/11	DB,C	Stein Kámen	Im Wald V lese	Geradlinig bis zum Grenzzeichen Nr. 10/12 Přímočaře až k hraničnímu znaku č. 10/12		
10/12	DB,C	Stein Kámen	Im Wald V lese	Geradlinig bis zum Grenzzeichen Nr. 10/13 Přímočaře až k hraničnímu znaku č. 10/13		
10/13	DB,C	Stein Kámen	Im Wald V lese	Geradlinig bis zum Grenzzeichen Nr. 10/14 Přímočaře až k hraničnímu znaku č. 10/14		
10/14	DB,C	Stein Kámen	Im Wald V lese	Geradlinig bis zum Grenzzeichen Nr. 10/15, den Bach „Santalový potok“ überquerend Přímočaře až k hraničnímu znaku č. 10/15, přes Santalový potok		
10/15	DB,C	Stein Kámen	Im Wald, ca. 3 m westlich des Baches „Santalový potok“ V lese, cca 3 m západně od Santalového potoka	Geradlinig bis zum Grenzzeichen Nr. 10/15/0/1 Přímočaře až k hraničnímu znaku č. 10/15/0/1		



DEUTSCH-TSCHECHISCHE STAATSGRENZE Teil Freistaat Bayern  NĚMECKO-ČESKÉ STÁTNÍ HRANICE část Svobodný stát Bavorsko				BESCHREIBUNG DER STAATSGRENZE  POPIS STÁTNÍCH HRANIC		Grenzabschnitt Hraniční úsek X  Blatt Nr. List č. 17	
Grenzzeichen Hraniční znak				Verlauf der Staatsgrenze  Průběh státních hranic	Grenzkarte Hraniční mapa	Bemerkung  Poznámka	
Nummer Číslo	Initialen Iniciály	Vermarkung Vyznačení	Lage Poloha		Blatt Nr. List č.		
1	2	3	4	5	6	7	
$\frac{10}{15} / \frac{0}{1}$	D,C	Stein  Kámen	Im Wald  V lese	Geradlinig bis zum Grenzzeichen Nr. 11  Přímočaře až k hraničnímu znaku č. 11	12		
				Entlang der geraden Verbindungslinie zwischen den Grenzzeichen Nr. 11 DB/C und Nr. 11 DB bis zum Schnitt mit der Mittellinie des Marchbaches; von diesem Grenzpunkt in der Mitte des Marchbaches bachabwärts			
				Podél přímé spojnice mezi hraničními znaky č. 11 DB/C a č. 11 DB, až k průsečíku se střednicí Prášílského potoka; od tohoto bodu státních hranic střednicí Prášílského potoka po směru toku			
				In der Mitte des Marchbaches bachabwärts			
				Střednicí Prášílského potoka po směru toku	12,13		
11	DB,C	Stein  Kámen	Im Wald, am linken Ufer des Marchbaches  V lese, na levém břehu Prášílského potoka				
11	DB	Stein  Kámen	Im Wald, am rechten Ufer des Marchbaches  V lese, na pravém břehu Prášílského potoka				
11/1	C	Stein  Kámen	Im Wald, am linken Ufer des Marchbaches  V lese, na levém břehu Prášílského potoka				
11/2	DB	Stein  Kámen	Im Wald, am rechten Ufer des Marchbaches  V lese, na pravém břehu Prášílského potoka				

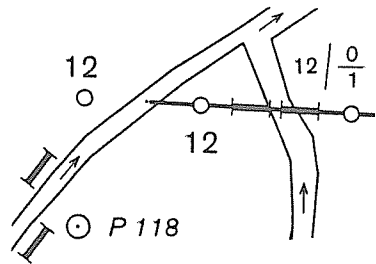
DEUTSCH-TSCHECHISCHE STAATSGRENZE Teil Freistaat Bayern  NĚMECKO-ČESKÉ STÁTNÍ HRANICE část Svobodný stát Bavorsko				BESCHREIBUNG DER STAATSGRENZE  POPIS STÁTNÍCH HRANIC		Grenzabschnitt Hraniční úsek X  Blatt Nr. List č. 18	
Grenzzeichen Hraniční znak				Verlauf der Staatsgrenze  Průběh státních hranic	Grenzkarte Hraniční mapa  Blatt Nr. List č.	Bemerkung  Poznámka	
Nummer Číslo	Initialen Iniciály	Vermarkung Vyznačení	Lage Poloha				
1	2	3	4	5	6	7	
11/3	C	Stein Kámen	Im Wald, am linken Ufer des March- baches  V lese, na levém břehu Prášílského potoka	In der Mitte des Marchbaches bachabwärts  Střednicí Prášílského potoka po směru toku	13		
11/4	DB	Stein Kámen	Im Wald, am rechten Ufer des March- baches  V lese, na pravém břehu Prášílského potoka				
11/5	C	Stein Kámen	Im Wald, am linken Ufer des March- baches  V lese, na levém břehu Prášílského potoka				
11/6	DB	Stein Kámen	Im Wald, am rechten Ufer des March- baches  V lese, na pravém břehu Prášílského potoka				
11/7	C	Stein Kámen	Im Wald, am linken Ufer des March- baches  V lese, na levém břehu Prášílského potoka				

DEUTSCH-TSCHECHISCHE STAATSGRENZE Teil Freistaat Bayern  NĚMECKO-ČESKÉ STÁTNÍ HRANICE část Svobodný stát Bavorsko				BESCHREIBUNG DER STAATSGRENZE  POPIS STÁTNÍCH HRANIC		Grenzabschnitt Hraniční úsek X  Blatt Nr. List č. 19
Grenzzeichen Hraniční znak				Verlauf der Staatsgrenze Průběh státních hranic	Grenzkarte Hraniční mapa  Blatt Nr. List č.	Bemerkung Poznámka
Nummer Číslo	Initialen Iniciály	Vermarkung Vyznačení	Lage Poloha	5	6	7
11/8	DB	Stein Kámen	Im Wald, am rechten Ufer des March- baches  V lese, na pravém břehu Prášílského potoka	In der Mitte des Marchbaches bachabwärts  Střednicí Prášílského potoka po směru toku	13	
11/9	C	Stein Kámen	Im Wald, am linken Ufer des March- baches  V lese, na levém břehu Prášílského potoka			
11/10	DB	Stein Kámen	Im Wald, am rechten Ufer des March- baches  V lese, na pravém břehu Prášílského potoka			
11/11	C	Stein Kámen	Im Wald, am linken Ufer des March- baches  V lese, na levém břehu Prášílského potoka			
11/12	DB	Stein Kámen	Im Wald, am rechten Ufer des March- baches  V lese, na pravém břehu Prášílského potoka			

DEUTSCH-TSCHECHISCHE STAATSGRENZE Teil Freistaat Bayern  NĚMECKO-ČESKÉ STÁTNÍ HRANICE část Svobodný stát Bavorsko				BESCHREIBUNG DER STAATSGRENZE  POPIS STÁTNÍCH HRANIC		Grenzabschnitt Hraniční úsek X  Blatt Nr. List č 20
Grenzzeichen Hraniční znak				Verlauf der Staatsgrenze  Průběh státních hranic	Grenzkarte Hraniční mapa	Bemerkung  Poznámka
Nummer Číslo	Initialen Iniciály	Vermarkung Vyznačení	Lage Poloha		Blatt Nr. List č.	
1	2	3	4	5	6	7
11/13	C	Stein Kámen	Im Wald, am linken Ufer des March- baches  V lese, na levém břehu Prášilského potoka	In der Mitte des Marchbaches bachabwärts  Střednicí Prášilského potoka po směru toku	13	
11/14	DB	Stein Kámen	Im Wald, am rechten Ufer des March- baches  V lese, na pravém břehu Prášilského potoka		14	
11/15	C	Stein Kámen	Im Wald, am linken Ufer des March- baches  V lese, na levém břehu Prášilského potoka			
11/16	DB	Stein Kámen	Im Wald, am rechten Ufer des March- baches  V lese, na pravém břehu Prášilského potoka			
11/17	C	Stein Kámen	Im Wald, am linken Ufer des March- baches  V lese, na levém břehu Prášilského potoka			

DEUTSCH-TSCHECHISCHE STAATSGRENZE Teil Freistaat Bayern  NĚMECKO-ČESKÉ STÁTNÍ HRANICE část Svobodný stát Bavorsko				BESCHREIBUNG DER STAATSGRENZE  POPIS STÁTNÍCH HRANIC		Grenzabschnitt Hraniční úsek X  Blatt Nr. List č. 21	
Grenzzeichen Hraniční znak				Verlauf der Staatsgrenze  Průběh státních hranic	Grenzkarte Hraniční mapa  Blatt Nr. List č.	Bemerkung  Poznámka	
Nummer Číslo	Initialen Iniciály	Vermarkung Vyznačení	Lage Poloha				
1	2	3	4	5	6	7	
11/18	DB	Stein  Kámen	Im Wald, am rechten Ufer des March- baches gegenüber der Einmündung eines kleinen Baches  V lese, na pravém břehu Prášílského potoka proti ústí potůčku	In der Mitte des Marchbaches bachabwärts  Střednicí Prášílského potoka po směru toku	14		
11/19	C	Stein  Kámen	Im Wald, am linken Ufer des March- baches  V lese, na levém břehu Prášílského potoka				
11/20	DB	Stein  Kámen	Im Wald, am rechten Ufer des March- baches  V lese, na pravém břehu Prášílského potoka				
11/21	C	Stein  Kámen	Im Wald, am linken Ufer des March- baches  V lese, na levém břehu Prášílského potoka				
11/22	DB	Stein  Kámen	Im Wald, am rechten Ufer des March- baches  V lese, na pravém břehu Prášílského potoka		15		

DEUTSCH-TSCHECHISCHE STAATSGRENZE Teil Freistaat Bayern  NĚMECKO-ČESKÉ STÁTNÍ HRANICE část Svobodný stát Bavorsko				BESCHREIBUNG DER STAATSGRENZE  POPIS STÁTNÍCH HRANIC		Grenzabschnitt Hraniční úsek X  Blatt Nr. List č. 22
Grenzzeichen Hraniční znak				Verlauf der Staatsgrenze  Průběh státních hranic	Grenzkarte Hraniční mapa	Bemerkung  Poznámka
Nummer Číslo	Initialen Iniciály	Vermarkung Vyznačení	Lage Poloha		Blatt Nr. List č.	
1	2	3	4	5	6	7
11/23	C	Stein  Kámen	Im Wald, am linken Ufer des March- baches  V lese, na levém břehu Prášílského potoka	In der Mitte des Marchbaches bachabwärts  Střednicí Prášílského potoka po směru toku	15	
11/24	DB	Stein  Kámen	Im Wald, am rechten Ufer des March- baches  V lese, na pravém břehu Prášílského potoka			
11/25	C	Stein  Kámen	Im Wald, am linken Ufer des March- baches  V lese, na levém břehu Prášílského potoka			
11/26	DB	Stein  Kámen	Im Wald, am rechten Ufer des March- baches  V lese, na pravém břehu Prášílského potoka	In der Mitte des Marchbaches bachabwärts bis zum Schnitt mit der geraden Verbindungslinie zwischen den Grenzzeichen Nr. 12 C und Nr. 12 DB/C  Střednicí Prášílského potoka po směru toku až k průsečíku s přímou spojnicí mezi hraničními znaky č. 12 C a č. 12 DB/C		

DEUTSCH-TSCHECHISCHE STAATSGRENZE Teil Freistaat Bayern  NĚMECKO-ČESKÉ STÁTNÍ HRANICE část Svobodný stát Bavorsko				BESCHREIBUNG DER STAATSGRENZE  POPIS STÁTNÍCH HRANIC		Grenzabschnitt Hraniční úsek X  Blatt Nr. List č. 23	
Grenzzeichen Hraniční znak				Verlauf der Staatsgrenze  Průběh státních hranic	Grenzkarte Hraniční mapa  Blatt Nr. List č.	Bemerkung  Poznámka	
Nummer Číslo	Initialen Iniciály	Vermarkung Vyznačení	Lage Poloha				
1	2	3	4	5	6	7	
12	C	Stein  Kámen	Im Wald, am linken Ufer des Marchbaches  V lese, na levém břehu Prášilského potoka	Entlang der geraden Verbindungslinie zwischen den Grenzzeichen Nr. 12 C und Nr. 12 DB/C bis zum Grenzzeichen Nr. 12 DB/C  Podél přímé spojnice mezi hraničními znaky č. 12 C a č. 12 DB/C až k hraničnímu znaku č. 12 DB/C	15		
12	DB,C	Stein  Kámen	Auf einer Wiese, am rechten Ufer des Marchbaches  Na louce, na pravém břehu Prášilského potoka	Geradlinig bis zum Grenzzeichen Nr. 12/0/1, den Hinteren Scheuereckbach überquerend  Přímočaře až k hraničnímu znaku č. 12/0/1, přes Zadní potok		Die Staatsgrenze verläuft leicht steigend in südöstlicher Richtung  Státní hranice probíhají jihovýchodním směrem do mírného svahu	
12 / 0 / 1	D,C	Stein  Kámen	Im Wald, ca. 7 m südöstlich des Hinteren Scheuereckbaches  V lese, cca 7 m jihovýchodně od Zadního potoka	Geradlinig bis zum Grenzzeichen Nr. 12/1  Přímočaře až k hraničnímu znaku č. 12/1			
12/1	DB,C	Stein  Kámen	Im Wald  V lese	Geradlinig bis zum Grenzzeichen Nr. 12/2  Přímočaře až k hraničnímu znaku č. 12/2	15,16		
12/2	DB,C	Stein  Kámen	Im Wald  V lese	Geradlinig bis zum Grenzzeichen Nr. 12/3  Přímočaře až k hraničnímu znaku č. 12/3			
12/3	DB,C	Stein  Kámen	Im Wald  V lese	Geradlinig bis zum Grenzzeichen Nr. 12/4  Přímočaře až k hraničnímu znaku č. 12/4	16		

DEUTSCH-TSCHECHISCHE STAATSGRENZE Teil Freistaat Bayern  NĚMECKO-ČESKÉ STÁTNÍ HRANICE část Svobodný stát Bavorsko				BESCHREIBUNG DER STAATSGRENZE  POPIS STÁTNÍCH HRANIC		Grenzabschnitt Hraniční úsek X  Blatt Nr. List č. 24
Grenzzeichen Hraniční znak				Verlauf der Staatsgrenze  Průběh státních hranic	Grenzkarte Hraniční mapa	Bemerkung  Poznámka
Nummer Číslo	Initialen Iniciály	Vermarkung Vyznačení	Lage Poloha		Blatt Nr. List č.	
1	2	3	4	5	6	7
12/4	DB,C	Stein Kámen	Im Wald V lese	Geradlinig bis zum Grenzzeichen Nr. 12/5 Přímočaře až k hraničnímu znaku č. 12/5	16	
12/5	DB,C	Stein Kámen	Im Wald V lese	Geradlinig bis zum Grenzzeichen Nr. 12/6 Přímočaře až k hraničnímu znaku č. 12/6		
12/6	DB,C	Stein Kámen	Im Wald V lese	Geradlinig bis zum Grenzzeichen Nr. 12/7, einen kleinen Bach überquerend Přímočaře až k hraničnímu znaku č. 12/7, přes potůček		
12/7	DB,C	Stein Kámen	Im Wald, ca. 6 m südöstlich des kleinen Baches V lese, cca 6 m jihovýchodně od potůčku	Geradlinig bis zum Grenzzeichen Nr. 12/8 Přímočaře až k hraničnímu znaku č. 12/8		
12/8	DB,C	Stein Kámen	Im Wald, am Südrand des die Staatsgrenze begleitenden Weges V lese, u jižního okraje cesty, probíhající podél státních hranic	Geradlinig bis zum Grenzzeichen Nr. 12/9, entlang des Weges Přímočaře až k hraničnímu znaku č. 12/9, podél cesty		
12/9	DB,C	Stein Kámen	Im Wald, am Südwestrand des die Staatsgrenze begleitenden Weges V lese, u jihozápadního okraje cesty probíhající podél státních hranic	Geradlinig bis zum Grenzzeichen Nr. 12/10, entlang des Weges Přímočaře až k hraničnímu znaku č. 12/10, podél cest		



DEUTSCH-TSCHECHISCHE STAATSGRENZE Teil Freistaat Bayern				BESCHREIBUNG DER STAATSGRENZE		Grenzabschnitt Hraniční úsek X	
NĚMECKO-ČESKÉ STÁTNÍ HRANICE část Svobodný stát Bavorsko				POPIS STÁTNÍCH HRANIC		Blatt Nr. List č. 25	
Grenzzeichen Hraniční znak				Verlauf der Staatsgrenze  Průběh státních hranic	Grenzkarte Hraniční mapa	Bemerkung  Poznámka	
Nummer Číslo	Initialen Iniciály	Vermarkung Vyznačení	Lage Poloha		Blatt Nr. List č.		
1	2	3	4	5	6	7	
12/10	DB,C	Stein Kámen	Im Wald, am Südwestrand des die Staatsgrenze begleitenden Weges  V lese, u jihozápadního okraje cesty probíhající podél státních hranic	Geradlinig bis zum Grenzzeichen Nr. 12/11, entlang des Weges  Přímočaře až k hraničnímu znaku č. 12/11, podél cesty	16,17		
12/11	DB,C	Stein Kámen	Im Wald, am Nordostrand des auf deutschem Gebiet die Staats- grenze begleitenden Weges  V lese, u severovýchodního okraje cesty probíhající podél státních hranic na německém území	Geradlinig bis zum Grenzzeichen Nr. 12/12, entlang des Weges  Přímočaře až k hraničnímu znaku č. 12/12, podél cesty	17		
12/12	DB,C	Stein Kámen	Im Wald, ca. 6 m östlich des auf deutschem Gebiet verlaufenden Weges  V lese, cca 6 m východně od cesty probíhající na německém území	Geradlinig bis zum Grenzzeichen Nr. 12/12  Přímočaře až k hraničnímu znaku č. 12/12			
12/13	DB,C	Stein Kámen	Im Wald  V lese	Geradlinig bis zum Grenzzeichen Nr. 13  Přímočaře až k hraničnímu znaku č. 13			
13	DB,C	Stein Kámen	Im Wald, ca. 7 m nordwestlich eines auf deutschem Gebiet die Staats- grenze begleitenden kleinen Baches  V lese, cca 7 m severozápadně od po- tůčku tekoucího podél státních hranic na německém území	Geradlinig bis zum Grenzzeichen Nr. 13/1, entlang des kleinen Baches  Přímočaře až k hraničnímu znaku č. 13/1, podél potůčku		Die Staatsgrenze verläuft leicht fallend in östlicher Richtung  Státní hranice probíhají východním směrem z mírného svahu	

DEUTSCH-TSCHECHISCHE STAATSGRENZE Teil Freistaat Bayern  NĚMECKO-ČESKÉ STÁTNÍ HRANICE část Svobodný stát Bavorsko				BESCHREIBUNG DER STAATSGRENZE  POPIS STÁTNÍCH HRANIC		Grenzabschnitt Hraniční úsek X  Blatt Nr. List č. 26	
Grenzzeichen Hraniční znak				Verlauf der Staatsgrenze  Průběh státních hranic	Grenzkarte Hraniční mapa	Bemerkung  Poznámka	
Nummer Číslo	Initialen Iniciály	Vermarkung Vyznačení	Lage Poloha		Blatt Nr. List č.		
1	2	3	4	5	6	7	
13/1	DB,C	Stein  Kámen	Im Wald, am linken Ufer des kleinen Baches  V lese, na levém břehu potůčku	Geradlinig bis zum Grenzzeichen Nr. 13/2, entlang des kleinen Baches und diesen überquerend  Přímočaře až k hraničnímu znaku č. 13/2, podél a přes potůček	17		
13/2	DB,C	Stein  Kámen	Im Wald, am rechten Ufer des kleinen Baches  V lese, na pravém břehu potůčku	Geradlinig bis zum Grenzzeichen Nr. 13/2/0/1  Přímočaře až k hraničnímu znaku č. 13/2/0/1			
$\frac{13}{2} / \frac{0}{1}$	D,C	Stein  Kámen	Im Wald  V lese	Geradlinig bis zum Grenzzeichen Nr. 13/3  Přímočaře až k hraničnímu znaku č. 13/3			
13/3	DB,C	Stein  Kámen	Im Wald  V lese	Geradlinig bis zum Grenzzeichen Nr. 13/4, den Stubenbach und Hoch- fichtenbach überquerend  Přímočaře, až k hraničnímu znaku č. 13/4, přes Pařezitý potok a Smrkový potok			
13/4	DB,C	Stein  Kámen	Im Wald, ca. 7 m vom linken Ufer des Hochfichtenbaches  V lese, cca 7 m od levého břehu Smrkového potoka	Geradlinig bis zum Grenzzeichen Nr. 13/5  Přímočaře až k hraničnímu znaku č. 13/5		Die Staatsgrenze verläuft anfangs leicht, dann stark steigend in südöstli- cher Richtung  Státní hranice probíhají jihovýchodním směrem nejprve do mírného, potom prudkého svahu	

DEUTSCH-TSCHECHISCHE STAATSGRENZE Teil Freistaat Bayern  NĚMECKO-ČESKÉ STÁTNÍ HRANICE část Svobodný stát Bavorsko				BESCHREIBUNG DER STAATSGRENZE  POPIS STÁTNÍCH HRANIC		Grenzabschnitt Hraniční úsek X  Blatt Nr. List č. 27
Grenzzeichen Hraniční znak				Verlauf der Staatsgrenze  Průběh státních hranic	Grenzkarte Hraniční mapa	Bemerkung
Nummer Číslo	Initialen Iniciály	Vermarkung Vyznačení	Lage Poloha		Blatt Nr. List č.	Poznámka
1	2	3	4	5	6	7
13/5	DB,C	Stein Kámen	Im Wald V lese	Geradlinig bis zum Grenzzeichen Nr. 13/6 Přímočaře až k hraničnímu znaku č. 13/6	17	
13/6	DB,C	Stein Kámen	Im Wald V lese	Geradlinig bis zum Grenzzeichen Nr. 13/7 Přímočaře až k hraničnímu znaku č. 13/7		
13/7	DB,C	Stein Kámen	Im Wald V lese	Geradlinig bis zum Grenzzeichen Nr. 13/8 Přímočaře až k hraničnímu znaku č. 13/8		
13/8	DB,C	Stein Kámen	Im Wald V lese	Geradlinig bis zum Grenzzeichen Nr. 13/9 Přímočaře až k hraničnímu znaku č. 13/9		
13/9	DB,C	Stein Kámen	Im Wald V lese	Geradlinig bis zum Grenzzeichen Nr. 13/10 Přímočaře až k hraničnímu znaku č. 13/10		
13/10	DB,C	Stein Kámen	Im Wald V lese	Geradlinig bis zum Grenzzeichen Nr. 13/11 Přímočaře až k hraničnímu znaku č. 13/11		
13/11	DB,C	Stein Kámen	Im Wald V lese	Geradlinig bis zum Grenzzeichen Nr. 13/12 Přímočaře až k hraničnímu znaku č. 13/12		

DEUTSCH-TSCHECHISCHE STAATSGRENZE Teil Freistaat Bayern  NĚMECKO-ČESKÉ STÁTNÍ HRANICE část Svobodný stát Bavorsko				BESCHREIBUNG DER STAATSGRENZE  POPIS STÁTNÍCH HRANIC		Grenzabschnitt Hraniční úsek X  Blatt Nr. List č. 28
Grenzzeichen Hraniční znak				Verlauf der Staatsgrenze  Průběh státních hranic	Grenzkarte Hraniční mapa	Bemerkung  Poznámka
Nummer Číslo	Initialen Iniciály	Vermarkung Vyznačení	Lage Poloha		Blatt Nr. List č.	
1	2	3	4	5	6	7
13/12	DB,C	Stein Kámen	Im Wald V lese	Geradlinig bis zum Grenzzeichen Nr. 13/13  Přímočaře až k hraničnímu znaku č. 13/13	17	
13/13	DB,C	Stein Kámen	Im Wald V lese	Geradlinig bis zum Grenzzeichen Nr. 13/14  Přímočaře až k hraničnímu znaku č. 13/14	17,18	
13/14	DB,C	Stein Kámen	Im Wald V lese	Geradlinig bis zum Grenzzeichen Nr. 13/15  Přímočaře až k hraničnímu znaku č. 13/15	18	
13/15	DB,C	Stein Kámen	Im Wald V lese	Geradlinig bis zum Grenzzeichen Nr. 14  Přímočaře až k hraničnímu znaku č. 14		
14	DB,C	Stein Kámen	Im Wald V lese	Geradlinig bis zum Grenzzeichen Nr. 14/1  Přímočaře až k hraničnímu znaku č. 14/1		
14/1	DB,C	Stein Kámen	Im Wald V lese	Geradlinig bis zum Grenzzeichen Nr. 14/2  Přímočaře až k hraničnímu znaku č. 14/2		Die Staatsgrenze verläuft steigend in südlicher Richtung  Státní hranice probíhají jižním směrem do svahu
14/2	DB,C	Stein Kámen	Im Wald V lese	Geradlinig bis zum Grenzzeichen Nr. 14/3  Přímočaře až k hraničnímu znaku č. 14/3		

DEUTSCH-TSCHECHISCHE STAATSGRENZE Teil Freistaat Bayern  NĚMECKO-ČESKÉ STÁTNÍ HRANICE část Svobodný stát Bavorsko				BESCHREIBUNG DER STAATSGRENZE  POPIS STÁTNÍCH HRANIC		Grenzabschnitt Hraniční úsek X  Blatt Nr. List č. 29	
Grenzzeichen Hraniční znak				Verlauf der Staatsgrenze  Průběh státních hranic	Grenzkarte Hraniční mapa	Bemerkung	
Nummer Číslo	Initialen Iniciály	Vermarkung Vyznačení	Lage Poloha		Blatt Nr. List č.	Poznámka	
1	2	3	4	5	6	7	
14/3	DB,C	Stein Kámen	Im Wald V lese	Geradlinig bis zum Grenzzeichen Nr. 14/4 Přímochaře až k hraničnímu znaku č. 14/4	18		
14/4	DB,C	Stein Kámen	Im Wald V lese	Geradlinig bis zum Grenzzeichen Nr. 14/5 Přímochaře až k hraničnímu znaku č. 14/5			
14/5	DB,C	Stein Kámen	Im Wald V lese	Geradlinig bis zum Grenzzeichen Nr. 14/6 Přímochaře až k hraničnímu znaku č. 14/6			
14/6	DB,C	Stein Kámen	Im Wald V lese	Geradlinig bis zum Grenzzeichen Nr. 14/7 Přímochaře až k hraničnímu znaku č. 14/7		Die Staatsgrenze verläuft steigend in südöstlicher Richtung  Státní hranice probíhají jihovýchodním směrem do svahu	
14/7	DB,C	Stein Kámen	Im Wald V lese	Geradlinig bis zum Grenzzeichen Nr. 14/8 Přímochaře až k hraničnímu znaku č. 14/8			
14/8	DB,C	Stein Kámen	Im Wald V lese	Geradlinig bis zum Grenzzeichen Nr. 14/9 Přímochaře až k hraničnímu znaku č. 14/9			
14/9	DB,C	Stein Kámen	Im Wald V lese	Geradlinig bis zum Grenzzeichen Nr. 14/10, den Hochfichtenbach überquerend  Přímochaře až k hraničnímu znaku č. 14/10, přes Smrkový potok	18,19		

DEUTSCH-TSCHECHISCHE STAATSGRENZE Teil Freistaat Bayern				BESCHREIBUNG DER STAATSGRENZE		Grenzabschnitt Hraniční úsek X	
NĚMECKO-ČESKÉ STÁTNÍ HRANICE část Svobodný stát Bavorsko				POPIS STÁTNÍCH HRANIC		Blatt Nr. List č. 30	
Grenzzeichen Hraniční znak				Verlauf der Staatsgrenze  Průběh státních hranic	Grenzkarte Hraniční mapa	Bemerkung  Poznámka	
Nummer Číslo	Initialen Iniciály	Vermarkung Vyznačení	Lage Poloha		Blatt Nr. List č.		
1	2	3	4	5	6	7	
14/10	DB,C	Stein Kámen	Im Wald V lese	Geradlinig bis zum Grenzzeichen Nr. 14/11  Přímochaře až k hraničnímu znaku č. 14/11	18,19		
14/11	DB,C	Stein Kámen	Im Wald V lese	Geradlinig bis zum Grenzzeichen Nr. 14/12  Přímochaře až k hraničnímu znaku č. 14/12	19		
14/12	DB,C	Stein Kámen	Im Wald V lese	Geradlinig bis zum Grenzzeichen Nr. 14/12/0/1  Přímochaře až k hraničnímu znaku č. 14/12/0/1			
$\frac{14}{12} / \frac{0}{1}$	D,C	Stein Kámen	Im Wald V lese	Geradlinig bis zum Grenzzeichen Nr. 14/13  Přímochaře až k hraničnímu znaku č. 14/13			
14/13	DB,C	Stein Kámen	Im Wald V lese	Geradlinig bis zum Grenzzeichen Nr. 14/14  Přímochaře až k hraničnímu znaku č. 14/14			
14/14	DB,C	Stein Kámen	Im Wald V lese	Geradlinig bis zum Grenzzeichen Nr. 14/15  Přímochaře až k hraničnímu znaku č. 14/15			Die Staatsgrenze verläuft stark steigend in nordöstlicher Richtung  Státní hranice probíhají severovýchod- ním směrem do prudkého svahu
14/15	DB,C	Felsmarke  Znak na skále	Im Wald, auf einem Felsblock  V lese, na balvanu	Geradlinig bis zum Grenzzeichen Nr.14/16  Přímochaře až k hraničnímu znaku č. 14/16			

DEUTSCH-TSCHECHISCHE STAATSGRENZE Teil Freistaat Bayern				BESCHREIBUNG DER STAATSGRENZE		Grenzabschnitt Hraniční úsek X	
NĚMECKO-ČESKÉ STÁTNÍ HRANICE část Svobodný stát Bavorsko				POPIS STÁTNÍCH HRANIC		Blatt Nr. List č. 31	
Grenzzeichen Hraniční znak				Verlauf der Staatsgrenze Průběh státních hranic	Grenzkarte Hraniční mapa	Bemerkung Poznámka	
Nummer Číslo	Initialen Iniciály	Vermarkung Vyznačení	Lage Poloha		Blatt Nr. List č.		
1	2	3	4	5	6	7	
14/16	DB,C	Stein Kámen	Im Wald V lese	Geradlinig bis zum Grenzzeichen Nr.15 Přímochaře až k hraničnímu znaku č. 15	19		
15	DB,C	Stein Kámen	Am Waldrand Na okraji lesa	Geradlinig bis zum Grenzzeichen Nr.15/1, entlang des Waldrandes Přímochaře až k hraničnímu znaku č. 15/1, podél okraje lesa			
15/1	DB,C	Stein Kámen	Am Waldrand Na okraji lesa	Geradlinig bis zum Grenzzeichen Nr.15/2, entlang des Waldrandes Přímochaře až k hraničnímu znaku č. 15/2, podél okraje lesa			
15/2	DB,C	Stein Kámen	Am Waldrand Na okraji lesa	Geradlinig bis zum Grenzzeichen Nr.15/3 Přímochaře až k hraničnímu znaku č. 15/3		Die Staatsgrenze verläuft nahezu eben in südöstlicher Richtung  Státní hranice probíhají jihovýchodním směrem téměř po rovině	
15/3	DB,C	Stein Kámen	Im Wald V lese	Geradlinig bis zum Grenzzeichen Nr. 15/4 Přímochaře až k hraničnímu znaku č. 15/4			
15/4	DB,C	Stein Kámen	Im Wald V lese	Geradlinig bis zum Grenzzeichen Nr. 15/5 Přímochaře až k hraničnímu znaku č. 15/5			
15/5	DB.C	Stein Kámen	Im Wald V lese	Geradlinig bis zum Grenzzeichen Nr.15/6 Přímochaře až k hraničnímu znaku č. 15/6	19,20		

DEUTSCH-TSCHECHISCHE STAATSGRENZE Teil Freistaat Bayern  NĚMECKO-ČESKÉ STÁTNÍ HRANICE část Svobodný stát Bavorsko				BESCHREIBUNG DER STAATSGRENZE  POPIS STÁTNÍCH HRANIC		Grenzabschnitt Hraniční úsek X  Blatt Nr. List č. 32
Grenzzeichen Hraniční znak				Verlauf der Staatsgrenze  Průběh státních hranic	Grenzkarte Hraniční mapa	Bemerkung
Nummer Číslo	Initialen Iniciály	Vermarkung Vyznačení	Lage Poloha		Blatt Nr. List č.	Poznámka
1	2	3	4	5	6	7
15/6	DB,C	Stein Kámen	Im Wald V lese	Geradlinig bis zum Grenzzeichen Nr.15/7 Přímočaře až k hraničnímu znaku č. 15/7	19,20	
15/7	DB,C	Stein Kámen	Im Wald V lese	Geradlinig bis zum Grenzzeichen Nr. 15/8 Přímočaře až k hraničnímu znaku č. 15/8	20	Die Staatsgrenze verläuft nahezu eben in nordöstlicher Richtung  Státní hranice probíhají severovýchod- ním směrem téměř po rovině
15/8	DB,C	Stein Kámen	Im Wald V lese	Geradlinig bis zum Grenzzeichen Nr. 15/9 Přímočaře až k hraničnímu znaku č. 15/9		
15/9	DB,C	Stein Kámen	Im Wald V lese	Geradlinig bis zum Grenzzeichen Nr. 15/10 Přímočaře až k hraničnímu znaku č. 15/10		
15/10	DB,C	Stein Kámen	Im Wald V lese	Geradlinig bis zum Grenzzeichen Nr. 15/11 Přímočaře až k hraničnímu znaku č. 15/11		
15/11	DB,C	Stein Kámen	Im Wald V lese	Geradlinig bis zum Grenzzeichen Nr. 15/12 Přímočaře až k hraničnímu znaku č. 15/12		
15/12	DB,C	Stein Kámen	Im Wald V lese	Geradlinig bis zum Grenzzeichen Nr. 16 Přímočaře až k hraničnímu znaku č. 16		



DEUTSCH-TSCHECHISCHE STAATSGRENZE Teil Freistaat Bayern  NĚMECKO-ČESKÉ STÁTNÍ HRANICE část Svobodný stát Bavorsko				BESCHREIBUNG DER STAATSGRENZE  POPIS STÁTNÍCH HRANIC		Grenzabschnitt Hraniční úsek X  Blatt Nr. List č 33
Grenzzeichen Hraniční znak				Verlauf der Staatsgrenze  Průběh státních hranic	Grenzkarte Hraniční mapa	Bemerkung
Nummer Číslo	Initialen Iniciály	Vermarkung Vyznačení	Lage Poloha		Blatt Nr. List č.	Poznámka
1	2	3	4	5	6	7
16	DB,C	Stein Kámen	Im Wald V lese	Geradlinig bis zum Grenzzeichen Nr. 16/1  Přímočáře až k hraničnímu znaku č. 16/1	20	Die Staatsgrenze verläuft fallend in südöstlicher Richtung  Státní hranice probíhají jihovýchodním směrem ze svahu
16/1	DB,C	Stein Kámen	Im Wald V lese	Geradlinig bis zum Grenzzeichen Nr. 16/2  Přímočáře až k hraničnímu znaku č. 16/2		
16/2	DB,C	Stein Kámen	Im Wald V lese	Geradlinig bis zum Grenzzeichen Nr. 16/3  Přímočáře až k hraničnímu znaku č. 16/3		
16/3	DB,C	Stein Kámen	Im Wald V lese	Geradlinig bis zum Grenzzeichen Nr. 16/4  Přímočáře až k hraničnímu znaku č. 16/4		
16/4	DB,C	Stein Kámen	Im Wald V lese	Geradlinig bis zum Grenzzeichen Nr. 16/5  Přímočáře až k hraničnímu znaku č. 16/5		
16/5	DB,C	Stein Kámen	Im Wald V lese	Geradlinig bis zum Grenzzeichen Nr. 16/6, den Hirschbach überquerend  Přímočáře až k hraničnímu znaku č. 16/6, přes Jelení potok		
16/6	DB,C	Stein Kámen	Im Wald, am linken Ufer des Hirschbaches  V lese, na levém břehu Jeleního potoka	Geradlinig bis zum Grenzzeichen Nr. 16/7, den Hirschbach überquerend  Přímočáře až k hraničnímu znaku č. 16/7, přes Jelení potok	20,21	

DEUTSCH-TSCHECHISCHE STAATSGRENZE  
Teil Freistaat Bayern  
  
NĚMECKO-ČESKÉ STÁTNÍ HRANICE  
část Svobodný stát Bavorsko

BESCHREIBUNG DER STAATSGRENZE  
  
POPIS STÁTNÍCH HRANIC

Grenzabschnitt  
Hraniční úsek X  
  
Blatt Nr.  
List č. 34

Grenzzeichen Hraniční znak				Verlauf der Staatsgrenze  Průběh státních hranic	Grenzkarte Hraniční mapa	Bemerkung
Nummer Číslo	Initialen Iniciály	Vermarkung Vyznačení	Lage Poloha		Blatt Nr. List č.	Poznámka
1	2	3	4	5	6	7
16/7	DB,C	Stein Kámen	Im Wald V lese	Geradlinig bis zum Grenzzeichen Nr. 16/8 Přímočaře až k hraničnímu znaku č. 16/8	21	
16/8	DB,C	Stein Kámen	Im Wald V lese	Geradlinig bis zum Grenzzeichen Nr. 16/9 Přímočaře až k hraničnímu znaku č. 16/9		
16/9	DB,C	Felsmarke Znak na skále	Im Wald, auf einem Felsblock V lese, na skalním bloku	Geradlinig bis zum Grenzzeichen Nr. 16/10 Přímočaře až k hraničnímu znaku č. 16/10		
16/10	DB,C	Stein Kámen	Im Wald V lese	Geradlinig bis zum Grenzzeichen Nr. 16/11 Přímočaře až k hraničnímu znaku č. 16/11		Die Staatsgrenze verläuft fallend in südlicher Richtung  Státní hranice probíhají jižním směrem ze svahu
16/11	DB,C	Stein Kámen	Im Wald V lese	Geradlinig bis zum Grenzzeichen Nr. 16/12 Přímočaře až k hraničnímu znaku č. 16/12		
16/12	DB,C	Stein Kámen	Im Wald V lese	Geradlinig bis zum Grenzzeichen Nr. 16/13 Přímočaře až k hraničnímu znaku č. 16/13		
16/13	DB,C	Stein Kámen	Im Wald V lese	Geradlinig bis zum Grenzzeichen Nr. 16/14 Přímočaře až k hraničnímu znaku č. 16/14		

DEUTSCH-TSCHECHISCHE STAATSGRENZE Teil Freistaat Bayern  NĚMECKO-ČESKÉ STÁTNÍ HRANICE část Svobodný stát Bavorsko				BESCHREIBUNG DER STAATSGRENZE  POPIS STÁTNÍCH HRANIC		Grenzabschnitt Hraniční úsek X  Blatt Nr. List č. 35
Grenzzeichen Hraniční znak				Verlauf der Staatsgrenze  Průběh státních hranic	Grenzkarte Hraniční mapa	Bemerkung  Poznámka
Nummer Číslo	Initialen Iniciály	Vermarkung Vyznačení	Lage Poloha		Blatt Nr. List č.	
1	2	3	4	5	6	7
16/14	DB,C	Stein Kámen	Im Wald V lese	Geradlinig bis zum Grenzzeichen Nr. 16/15  Přímochaře až k hraničnímu znaku č. 16/15	21	Die Staatsgrenze verläuft fallend in südwestlicher Richtung  Státní hranice probíhají jihozápadním směrem ze svahu
16/15	DB,C	Stein Kámen	Im Wald V lese	Geradlinig bis zum Grenzzeichen Nr. 16/16  Přímochaře až k hraničnímu znaku č. 16/16	21,22	
16/16	D,C	Stein Kámen	Im Wald V lese	Geradlinig bis zum Grenzzeichen Nr. 16/17  Přímochaře až k hraničnímu znaku č. 16/17		
16/17	DB,C	Felsmarke  Znak na skále	Im Wald, in einem Felsblock eingemeißelt  V lese, vytesaný do balvanu	Geradlinig bis zum Grenzzeichen Nr. 16/18, zweimal einen kleinen Bach überquerend  Přímochaře až k hraničnímu znaku č. 16/18, dvakrát přes potůček		
16/18	DB,C	Stein Kámen	Im Wald, am linken Ufer des kleinen Baches  V lese, na levém břehu potůčku	Geradlinig bis zum Grenzzeichen Nr. 16/19, den kleinen Bach überquerend  Přímochaře až k hraničnímu znaku č. 16/19, přes potůček		
16/19	DB,C	Stein Kámen	Im Wald V lese	Geradlinig bis zum Grenzzeichen Nr. 16/20  Přímochaře až k hraničnímu znaku č. 16/20	22	

DEUTSCH-TSCHECHISCHE STAATSGRENZE Teil Freistaat Bayern  NĚMECKO-ČESKÉ STÁTNÍ HRANICE část Svobodný stát Bavorsko				BESCHREIBUNG DER STAATSGRENZE  POPIS STÁTNÍCH HRANIC		Grenzabschnitt Hraniční úsek X  Blatt Nr. List č. 36
Grenzzeichen Hraniční znak				Verlauf der Staatsgrenze  Průběh státních hranic	Grenzkarte Hraniční mapa	Bemerkung
Nummer Číslo	Initialen Iniciály	Vermarkung Vyznačení	Lage Poloha		Blatt Nr. List č.	Poznámka
1	2	3	4	5	6	7
16/20	DB,C	Felsmarke  Znak na skále	Im Wald, in einem Felsblock eingemeißelt  V lese, vytesaný do balvanu	Geradlinig bis zum Grenzzeichen Nr. 16/21, den Hirschbach überquerend  Přímočaře až k hraničnímu znaku č. 16/21, přes Jelení potok	22	Die Staatsgrenze verläuft in südöstlicher Richtung  Státní hranice probíhají jihovýchodním směrem
16/21	DB,C	Stein  Kámen	Im Wald  V lese	Geradlinig bis zum Grenzzeichen Nr. 16/22  Přímočaře až k hraničnímu znaku č. 16/22		
16/22	DB,C	Stein  Kámen	Im Wald  V lese	Geradlinig bis zum Grenzzeichen Nr. 16/23  Přímočaře až k hraničnímu znaku č. 16/23		
16/23	DB,C	Stein  Kámen	Im Wald  V lese	Geradlinig bis zum Grenzzeichen Nr. 16/24  Přímočaře až k hraničnímu znaku č. 16/24		
16/24	DB,C	Stein  Kámen	Im Wald  V lese	Geradlinig bis zum Grenzzeichen Nr. 16/25  Přímočaře až k hraničnímu znaku č. 16/25		
16/25	DB,C	Stein  Kámen	Im Wald  V lese	Geradlinig bis zum Grenzzeichen Nr. 17  Přímočaře až k hraničnímu znaku č. 17		
17	DB,C	Stein  Kámen	Im Wald  V lese	Geradlinig bis zum Grenzzeichen Nr. 17/1  Přímočaře až k hraničnímu znaku č. 17/1		

DEUTSCH-TSCHECHISCHE STAATSGRENZE Teil Freistaat Bayern  NĚMECKO-ČESKÉ STÁTNÍ HRANICE část Svobodný stát Bavorsko				BESCHREIBUNG DER STAATSGRENZE  POPIS STÁTNÍCH HRANIC		Grenzabschnitt Hraniční úsek X  Blatt Nr. List č. 37
Grenzzeichen Hraniční znak				Verlauf der Staatsgrenze  Průběh státních hranic	Grenzkarte Hraniční mapa	Bemerkung  Poznámka
Nummer Číslo	Initialen Iniciály	Vermarkung Vyznačení	Lage Poloha		Blatt Nr. List č.	
1	2	3	4	5	6	7
17/1	DB,C	Stein Kámen	Im Wald V lese	Geradlinig bis zum Grenzzeichen Nr. 17/2 Přímočaře až k hraničnímu znaku č. 17/2	22	
17/2	DB,C	Stein Kámen	Im Wald V lese	Geradlinig bis zum Grenzzeichen Nr. 17/3 Přímočaře až k hraničnímu znaku č. 17/3		
17/3	DB,C	Stein Kámen	Im Wald V lese	Geradlinig bis zum Grenzzeichen Nr. 17/4 Přímočaře až k hraničnímu znaku č. 17/4		
17/4	DB,C	Stein Kámen	Im Wald V lese	Geradlinig bis zum Grenzzeichen Nr. 17/5 Přímočaře až k hraničnímu znaku č. 17/5		
17/5	DB,C	Stein Kámen	Im Wald V lese	Geradlinig bis zum Grenzzeichen Nr. 17/6 Přímočaře až k hraničnímu znaku č. 17/6		
17/6	DB,C	Stein Kámen	Im Wald V lese	Geradlinig bis zum Grenzzeichen Nr. 17/7 Přímočaře až k hraničnímu znaku č. 17/7		
17/7	DB,C	Stein Kámen	Im Wald V lese	Geradlinig bis zum Grenzzeichen Nr. 17/8 Přímočaře až k hraničnímu znaku č. 17/8		

DEUTSCH-TSCHECHISCHE STAATSGRENZE Teil Freistaat Bayern  NĚMECKO-ČESKÉ STÁTNÍ HRANICE část Svobodný stát Bavorsko				BESCHREIBUNG DER STAATSGRENZE  POPIS STÁTNÍCH HRANIC		Grenzabschnitt Hraniční úsek X  Blatt Nr. List č. 38
Grenzzeichen Hraniční znak				Verlauf der Staatsgrenze  Průběh státních hranic	Grenzkarte Hraniční mapa	Bemerkung  Poznámka
Nummer Číslo	Initialen Iniciály	Vermarkung Vyznačení	Lage Poloha		Blatt Nr. List č.	
1	2	3	4	5	6	7
17/8	DB,C	Stein Kámen	Im Wald V lese	Geradlinig bis zum Grenzzeichen Nr. 17/9  Přímočaře až k hraničnímu znaku č. 17/9	22,23	
17/9	DB,C	Stein Kámen	Im Wald, ca. 8 m vom linken Ufer des Ahornbaches  V lese, cca 8 m od levého břehu Javoří- ho potoka	Geradlinig bis zum Grenzzeichen Nr. 17/10, den Ahornbach überquerend  Přímočaře až k hraničnímu znaku č. 17/10, přes Javoří potok	23	
17/10	DB,C	Stein Kámen	Im Wald V lese	Geradlinig bis zum Grenzzeichen Nr. 17/11  Přímočaře až k hraničnímu znaku č. 17/11		
17/11	DB,C	Stein Kámen	Im Wald V lese	Geradlinig bis zum Grenzzeichen Nr. 17/12  Přímočaře až k hraničnímu znaku č. 17/12		
17/12	DB,C	Felsmarke  Znak na skále	Im Wald, in einem Felsblock eingemeißelt  V lese, vytesaný na balvan	Geradlinig bis zum Grenzzeichen Nr. 17/13  Přímočaře až k hraničnímu znaku č. 17/13		
17/13	DB,C	Stein Kámen	Im Wald V lese	Geradlinig bis zum Grenzzeichen Nr. 17/14  Přímočaře až k hraničnímu znaku č. 17/14		
17/14	DB,C	Stein Kámen	Im Wald V lese	Geradlinig bis zum Grenzzeichen Nr. 17/15  Přímočaře až k hraničnímu znaku č. 17/15		

DEUTSCH-TSCHECHISCHE STAATSGRENZE Teil Freistaat Bayern  NĚMECKO-ČESKÉ STÁTNÍ HRANICE část Svobodný stát Bavorsko				BESCHREIBUNG DER STAATSGRENZE  POPIS STÁTNÍCH HRANIC		Grenzabschnitt Hraniční úsek X  Blatt Nr. List č. 39
Grenzzeichen Hraniční znak				Verlauf der Staatsgrenze  Průběh státních hranic	Grenzkarte Hraniční mapa	Bemerkung  Poznámka
Nummer Číslo	Initialen Iniciály	Vermarkung Vyznačení	Lage Poloha		Blatt Nr. List č.	
1	2	3	4	5	6	7
17/15	DB,C	Felsmarke  Znak na skále	Im Wald, in einem Felsblock eingemeißelt  V lese, vytesaný na balvanu	Geradlinig bis zum Grenzzeichen Nr. 17/15/0/1  Přímočaře až k hraničnímu znaku č. 17/15/0/1	23	
$\frac{17}{15} / \frac{0}{1}$	D,C	Stein  Kámen	Im Wald  V lese	Geradlinig bis zum Grenzzeichen Nr. 17/16  Přímočaře až k hraničnímu znaku č. 17/16		
17/16	DB,C	Felsmarke  Znak na skále	Im Wald, in einem Felsblock eingemeißelt  V lese, vytesaný na balvanu	Geradlinig bis zum Grenzzeichen Nr. 17/17  Přímočaře až k hraničnímu znaku č. 17/17		
17/17	DB,C	Stein  Kámen	Im Wald  V lese	Geradlinig bis zum Grenzzeichen Nr. 17/18  Přímočaře až k hraničnímu znaku č. 17/18		
17/18	DB,C	Stein  Kámen	Im Wald  V lese	Geradlinig bis zum Grenzzeichen Nr. 17/19  Přímočaře až k hraničnímu znaku č. 17/19		
17/19	DB,C	Stein  Kámen	Im Wald  V lese	Geradlinig bis zum Grenzzeichen Nr. 17/20  Přímočaře až k hraničnímu znaku č. 17/20		
17/20	DB,C	Stein  Kámen	Im Wald  V lese	Geradlinig bis zum Grenzzeichen Nr. 17/21  Přímočaře až k hraničnímu znaku č. 17/21		

DEUTSCH-TSCHECHISCHE STAATSGRENZE Teil Freistaat Bayern  NĚMECKO-ČESKÉ STÁTNÍ HRANICE část Svobodný stát Bavorsko				BESCHREIBUNG DER STAATSGRENZE  POPIS STÁTNÍCH HRANIC		Grenzabschnitt Hraniční úsek X  Blatt Nr. List č. 40
Grenzzeichen Hraniční znak				Verlauf der Staatsgrenze  Průběh státních hranic	Grenzkarte Hraniční mapa	Bemerkung  Poznámka
Nummer Číslo	Initialen Iniciály	Vermarkung Vyznačení	Lage Poloha		Blatt Nr. List č.	
1	2	3	4	5	6	7
17/21	DB,C	Felsmarke  Znak na skále	Im Wald, in einem Felsblock eingemeißelt  V lese, vytesaný do balvanu	Geradlinig bis zum Grenzzeichen Nr. 18  Přímočaře až k hraničnímu znaku č. 18	23	
18	DB,C	Stein  Kámen	Im Wald  V lese	Geradlinig bis zum Grenzzeichen Nr. 18/1  Přímočaře až k hraničnímu znaku č. 18/1		
18/1	DB,C	Stein  Kámen	Im Wald  V lese	Geradlinig bis zum Grenzzeichen Nr. 18/2  Přímočaře až k hraničnímu znaku č. 18/2	23,24	
18/2	DB,C	Stein  Kámen	Im Wald  V lese	Geradlinig bis zum Grenzzeichen Nr. 18/3  Přímočaře až k hraničnímu znaku č. 18/3	24	
18/3	DB,C	Stein  Kámen	Im Wald  V lese	Geradlinig bis zum Grenzzeichen Nr. 18/4  Přímočaře až k hraničnímu znaku č. 18/4		
18/4	DB,C	Stein  Kámen	Im Wald  V lese	Geradlinig bis zum Grenzzeichen Nr. 18/5  Přímočaře až k hraničnímu znaku č. 18/5		
18/5	DB,C	Stein  Kámen	Im Wald  V lese	Geradlinig bis zum Grenzzeichen Nr. 18/6, teilweise entlang des Waldrandes  Přímočaře až k hraničnímu znaku č. 18/6, částečně podél okraje lesa		



DEUTSCH-TSCHECHISCHE STAATSGRENZE Teil Freistaat Bayern  NĚMECKO-ČESKÉ STÁTNÍ HRANICE část Svobodný stát Bavorsko				BESCHREIBUNG DER STAATSGRENZE  POPIS STÁTNÍCH HRANIC		Grenzabschnitt Hraniční úsek X  Blatt Nr. List č. 41
Grenzzeichen Hraniční znak				Verlauf der Staatsgrenze  Průběh státních hranic	Grenzkarte Hraniční mapa	Bemerkung
Nummer Číslo	Initialen Iniciály	Vermarkung Vyznačení	Lage Poloha		Blatt Nr. List č.	Poznámka
1	2	3	4	5	6	7
18/6	DB,C	Stein  Kámen	Auf einer Wiese, ca. 8 m vom nordöstli- chen Waldrand  Na louce, cca 8 m od severovýchod- ního okraje lesa	Geradlinig bis zum Grenzzeichen Nr. 18/7, teilweise entlang des Waldrandes  Přímočaře až k hraničnímu znaku č. 18/7, částečně podél okraje lesa	24	
18/7	DB,C	Stein  Kámen	Im Wald  V lese	Geradlinig bis zum Grenzzeichen Nr. 18/8  Přímočaře až k hraničnímu znaku č. 18/8		
18/8	DB,C	Stein  Kámen	Im Wald  V lese	Geradlinig bis zum Grenzzeichen Nr. 18/9  Přímočaře až k hraničnímu znaku č. 18/9		Die Staatsgrenze verläuft in südlicher Richtung  Státní hranice probíhají jižním směrem
18/9	DB,C	Stein  Kámen	Im Wald  V lese	Geradlinig bis zum Grenzzeichen Nr. 18/10  Přímočaře až k hraničnímu znaku č. 18/10		
18/10	DB,C	Stein  Kámen	Im Wald  V lese	Geradlinig bis zum Grenzzeichen Nr. 18/11  Přímočaře až k hraničnímu znaku č. 18/11		
18/11	DB,C	Stein  Kámen	Im Wald  V lese	Geradlinig bis zum Grenzzeichen Nr. 19  Přímočaře až k hraničnímu znaku č. 19		
19	DB,C	Stein  Kámen	Im Wald  V lese	Geradlinig bis zum Grenzzeichen Nr. 19/1  Přímočaře až k hraničnímu znaku č. 19/1		Die Staatsgrenze verläuft in westli- cher Richtung  Státní hranice probíhají západním směrem

DEUTSCH-TSCHECHISCHE STAATSGRENZE Teil Freistaat Bayern				BESCHREIBUNG DER STAATSGRENZE		Grenzabschnitt Hraniční úsek X	
NĚMECKO-ČESKÉ STÁTNÍ HRANICE část Svobodný stát Bavorsko				POPIS STÁTNÍCH HRANIC		Blatt Nr. 42 List č.	
Grenzzeichen Hraniční znak				Verlauf der Staatsgrenze Průběh státních hranic	Grenzkarte Hraniční mapa	Bemerkung Poznámka	
Nummer Číslo	Initialen Iniciály	Vermarkung Vyznačení	Lage Poloha		Blatt Nr. List č.		
1	2	3	4	5	6	7	
19/1	DB,C	Stein Kámen	Im Wald V lese	Geradlinig bis zum Grenzzeichen Nr. 19/2 Přímochaře až k hraničnímu znaku č. 19/2	24	Die Staatsgrenze verläuft leicht fallend in südlicher Richtung  Státní hranice probíhají jižním směrem z mírného svahu	
19/2	DB,C	Stein Kámen	Im Wald V lese	Geradlinig bis zum Grenzzeichen Nr. 19/3 Přímochaře až k hraničnímu znaku č. 19/3			
19/3	DB,C	Stein Kámen	Im Wald V lese	Geradlinig bis zum Grenzzeichen Nr. 19/4 Přímochaře až k hraničnímu znaku č. 19/4			
19/4	DB,C	Stein Kámen	Am südöstlichen Waldrand U jihovýchodního okraje lesa	Geradlinig bis zum Grenzzeichen Nr. 19/5 Přímochaře až k hraničnímu znaku č. 19/5			
19/5	DB,C	Stein Kámen	Im Wald V lese	Geradlinig bis zum Grenzzeichen Nr. 19/6 Přímochaře až k hraničnímu znaku č. 19/6	24,25		
19/6	DB,C	Stein Kámen	Im Wald V lese	Geradlinig bis zum Grenzzeichen Nr. 19/7 Přímochaře až k hraničnímu znaku č. 19/7	25		
19/7	DB,C	Stein Kámen	Im Wald V lese	Geradlinig bis zum Grenzzeichen Nr. 19/8 Přímochaře až k hraničnímu znaku č. 19/8			

DEUTSCH-TSCHECHISCHE STAATSGRENZE Teil Freistaat Bayern  NĚMECKO-ČESKÉ STÁTNÍ HRANICE část Svobodný stát Bavorsko				BESCHREIBUNG DER STAATSGRENZE  POPIS STÁTNÍCH HRANIC		Grenzabschnitt Hraniční úsek X  Blatt Nr. List č. 43
Grenzzeichen Hraniční znak				Verlauf der Staatsgrenze  Průběh státních hranic	Grenzkarte Hraniční mapa	Bemerkung  Poznámka
Nummer Číslo	Initialen Iniciály	Vermarkung Vyznačení	Lage Poloha		Blatt Nr. List č.	
1	2	3	4	5	6	7
19/8	DB,C	Stein Kámen	Im Wald V lese	Geradlinig bis zum Grenzzeichen Nr. 19/9 Přímočaře až k hraničnímu znaku č. 19/9	25	
19/9	DB,C	Stein Kámen	Im Wald V lese	Geradlinig bis zum Grenzzeichen Nr. 19/10 Přímočaře až k hraničnímu znaku č. 19/10		
19/10	DB,C	Stein Kámen	Im Wald V lese	Geradlinig bis zum Grenzzeichen Nr. 19/11 Přímočaře až k hraničnímu znaku č. 19/11		
19/11	DB,C	Stein Kámen	Im Wald V lese	Geradlinig bis zum Grenzzeichen Nr. 19/12 Přímočaře až k hraničnímu znaku č. 19/12		
19/12	DB,C	Stein Kámen	Im Wald V lese	Geradlinig bis zum Grenzzeichen Nr. 19/13 Přímočaře až k hraničnímu znaku č. 19/13		
19/13	DB,C	Stein Kámen	Im Wald V lese	Geradlinig bis zum Grenzzeichen Nr. 19/14 Přímočaře až k hraničnímu znaku č. 19/14		Die Staatsgrenze verläuft in südöstli- cher Richtung  Státní hranice probíhají jihovýchodním směrem
19/14	DB,C	Stein Kámen	Im Wald V lese	Geradlinig bis zum Grenzzeichen Nr. 19/15 Přímočaře až k hraničnímu znaku č. 19/15		

DEUTSCH-TSCHECHISCHE STAATSGRENZE  
Teil Freistaat Bayern  
  
NĚMECKO-ČESKÉ STÁTNÍ HRANICE  
část Svobodný stát Bavorsko

BESCHREIBUNG DER STAATSGRENZE  
  
POPIS STÁTNÍCH HRANIC

Grenzabschnitt  
Hraniční úsek X  
  
Blatt Nr.  
List č. 44

Grenzzeichen Hraniční znak				Verlauf der Staatsgrenze Průběh státních hranic	Grenzkarte Hraniční mapa	Bemerkung
Nummer Číslo	Initialen Iniciály	Vermarkung Vyznačení	Lage Poloha		Blatt Nr. List č.	Poznámka
1	2	3	4	5	6	7
19/15	DB,C	Stein Kámen	Im Wald V lese	Geradlinig bis zum Grenzzeichen Nr. 19/16 Přímochaře až k hraničnímu znaku č. 19/16	25	
19/16	DB,C	Stein Kámen	Im Wald V lese	Geradlinig bis zum Grenzzeichen Nr. 20 Přímochaře až k hraničnímu znaku č. 20		
20	DB,C	Stein Kámen	Im Wald V lese	Geradlinig bis zum Grenzzeichen Nr. 20/1 Přímochaře až k hraničnímu znaku č. 20/1		
20/1	D,C	Stein Kámen	Im Wald V lese	Geradlinig bis zum Grenzzeichen Nr. 20/2 Přímochaře až k hraničnímu znaku č. 20/2		
20/2	DB,C	Stein Kámen	Im Wald V lese	Geradlinig bis zum Grenzzeichen Nr. 20/3 Přímochaře až k hraničnímu znaku č. 20/3		
20/3	DB,C	Stein Kámen	Im Wald V lese	Geradlinig bis zum Grenzzeichen Nr. 20/4 Přímochaře až k hraničnímu znaku č. 20/4		
20/4	DB,C	Stein Kámen	Im Wald V lese	Geradlinig bis zum Grenzzeichen Nr. 20/5 Přímochaře až k hraničnímu znaku č. 20/5	25,26	

DEUTSCH-TSCHECHISCHE STAATSGRENZE Teil Freistaat Bayern  NĚMECKO-ČESKÉ STÁTNÍ HRANICE část Svobodný stát Bavorsko				BESCHREIBUNG DER STAATSGRENZE  POPIS STÁTNÍCH HRANIC		Grenzabschnitt Hraniční úsek X  Blatt Nr. List č. 45
Grenzzeichen Hraniční znak				Verlauf der Staatsgrenze Průběh státních hranic	Grenzkarte Hraniční mapa	Bemerkung
Nummer Číslo	Initialen Iniciály	Vermarkung Vyznačení	Lage Poloha		Blatt Nr. List č.	Poznámka
1	2	3	4	5	6	7
20/5	DB,C	Stein Kámen	Im Wald V lese	Geradlinig bis zum Grenzzeichen Nr. 20/6 Přímočaře až k hraničnímu znaku č. 20/6	26	
20/6	DB,C	Stein Kámen	Im Wald V lese	Geradlinig bis zum Grenzzeichen Nr. 20/7 Přímočaře až k hraničnímu znaku č. 20/7		
20/7	DB,C	Stein Kámen	Im Wald V lese	Geradlinig bis zum Grenzzeichen Nr. 20/8 Přímočaře až k hraničnímu znaku č. 20/8		
20/8	DB,C	Stein Kámen	Im Wald V lese	Geradlinig bis zum Grenzzeichen Nr. 20/9 Přímočaře až k hraničnímu znaku č. 20/9		
20/9	DB,C	Stein Kámen	Im Wald V lese	Geradlinig bis zum Grenzzeichen Nr. 20/10 Přímočaře až k hraničnímu znaku č. 20/10		
20/10	DB,C	Stein Kámen	Im Wald V lese	Geradlinig bis zum Grenzzeichen Nr. 20/11 Přímočaře až k hraničnímu znaku č. 20/11		
20/11	DB,C	Stein Kámen	Im Wald V lese	Geradlinig bis zum Grenzzeichen Nr. 20/12 Přímočaře až k hraničnímu znaku č. 20/12		

DEUTSCH-TSCHECHISCHE STAATSGRENZE Teil Freistaat Bayern  NĚMECKO-ČESKÉ STÁTNÍ HRANICE část Svobodný stát Bavorsko				BESCHREIBUNG DER STAATSGRENZE  POPIS STÁTNÍCH HRANIC		Grenzabschnitt Hraniční úsek X  Blatt Nr. List č. 46
Grenzzeichen Hraniční znak				Verlauf der Staatsgrenze  Průběh státních hranic	Grenzkarte Hraniční mapa	Bemerkung  Poznámka
Nummer Číslo	Initialen Iniciály	Vermarkung Vyznačení	Lage Poloha		Blatt Nr. List č.	
1	2	3	4	5	6	7
20/12	DB,C	Stein Kámen	Im Wald V lese	Geradlinig bis zum Grenzzeichen Nr. 20/13  Přímočaře až k hraničnímu znaku č. 20/13	26	
20/13	DB,C	Stein Kámen	Im Wald V lese	Geradlinig bis zum Grenzzeichen Nr. 20/13/0/1  Přímočaře až k hraničnímu znaku č. 20/13/0/1		
$\frac{20}{13} / \frac{0}{1}$	D,C	Stein Kámen	Im Wald V lese	Geradlinig bis zum Grenzzeichen Nr. 21  Přímočaře až k hraničnímu znaku č. 21		
21	DB,C	Stein Kámen	Im Wald V lese	Geradlinig bis zum Grenzzeichen Nr. 21/1  Přímočaře až k hraničnímu znaku č. 21/1		
21/1	DB,C	Stein Kámen	Im Wald V lese	Geradlinig bis zum Grenzzeichen Nr. 21/2  Přímočaře až k hraničnímu znaku č. 21/2		
21/2	DB,C	Stein Kámen	Im Wald V lese	Geradlinig bis zum Grenzzeichen Nr. 21/3  Přímočaře až k hraničnímu znaku č. 21/3		
21/3	DB,C	Stein Kámen	Im Wald V lese	Geradlinig bis zum Grenzzeichen Nr. 22, den Verlorenen Schachtenbach überquerend  Přímočaře až k hraničnímu znaku č. 22, přes Ztracený potok	27	

DEUTSCH-TSCHECHISCHE STAATSGRENZE Teil Freistaat Bayern  NĚMECKO-ČESKÉ STÁTNÍ HRANICE část Svobodný stát Bavorsko				BESCHREIBUNG DER STAATSGRENZE  POPIS STÁTNÍCH HRANIC		Grenzabschnitt Hraniční úsek X  Blatt Nr. List č. 47
Grenzzeichen Hraniční znak				Verlauf der Staatsgrenze Průběh státních hranic	Grenzkarte Hraniční mapa	Bemerkung Poznámka
Nummer Číslo	Initialen Iniciály	Vermarkung Vyznačení	Lage Poloha		Blatt Nr. List č.	
1	2	3	4	5	6	7
22	DB,C	Stein Jahreszahl "1765"  Kámen letopočet "1765"	Im Wald  V lese	Geradlinig bis zum Grenzzeichen Nr. 22/0/1  Přímočaře až k hraničnímu znaku č. 22/0/1	27	Die Staatsgrenze verläuft in südwestli- cher Richtung  Státní hranice probíhají jihozápadním směrem
22 / 0 / 1	D,C	Stein  Kámen	Im Wald  V lese	Geradlinig bis zum Grenzzeichen Nr. 22/1  Přímočaře až k hraničnímu znaku č. 22/1		
22/1	DB,C	Stein  Kámen	Im Wald  V lese	Geradlinig bis zum Grenzzeichen Nr. 22/2  Přímočaře až k hraničnímu znaku č. 22/2		
22/2	DB,C	Stein  Kámen	Im Wald  V lese	Geradlinig bis zum Grenzzeichen Nr. 22/3, einen kleinen Bach überquerend  Přímočaře až k hraničnímu znaku č. 22/3, přes potůček		
22/3	DB,C	Stein  Kámen	Im Wald  V lese	Geradlinig bis zum Grenzzeichen Nr. 22/4  Přímočaře až k hraničnímu znaku č. 22/4		
22/4	DB,C	Stein  Kámen	Auf einer Wiese, ca. 5 m vom südöstli- chen Waldrand  Na louce, cca 5 m od jihovýchodního okraje lesa	Geradlinig bis zum Grenzzeichen Nr. 22/5  Přímočaře až k hraničnímu znaku č. 22/5		

DEUTSCH-TSCHECHISCHE STAATSGRENZE Teil Freistaat Bayern  NĚMECKO-ČESKÉ STÁTNÍ HRANICE část Svobodný stát Bavorsko				BESCHREIBUNG DER STAATSGRENZE  POPIS STÁTNÍCH HRANIC		Grenzabschnitt Hraniční úsek X  Blatt Nr. List č. 48
Grenzzeichen Hraniční znak				Verlauf der Staatsgrenze  Průběh státních hranic	Grenzkarte Hraniční mapa	Bemerkung  Poznámka
Nummer Číslo	Initialen Iniciály	Vermarkung Vyznačení	Lage Poloha		Blatt Nr. List č.	
1	2	3	4	5	6	7
22/5	DB,C	Stein Kámen	Im Wald V lese	Geradlinig bis zum Grenzzeichen Nr. 22/6  Přímočaře až k hraničnímu znaku č. 22/6	27	
22/6	DB,C	Stein Kámen	Im Wald V lese	Geradlinig bis zum Grenzzeichen Nr. 22/7, entlang eines kleinen Baches, diesen zweimal überquerend  Přímočaře až k hraničnímu znaku č. 22/7, podél potůčku, dvakrát přes potůček	27,28	
22/7	DB,C	Stein Kámen	Im Wald, am rechten Ufer des kleinen Baches  V lese, na pravém břehu potůčku	Geradlinig bis zum Grenzzeichen Nr. 22/8, teilweise entlang des kleinen Baches, diesen dreimal überquerend  Přímočaře až k hraničnímu znaku č. 22/8, částečně podél potůčku, třikrát přes potůček	28	
22/8	DB,C	Stein Kámen	Im Wald V lese	Geradlinig bis zum Grenzzeichen Nr. 22/9  Přímočaře až k hraničnímu znaku č. 22/9		
22/9	DB,C	Stein Kámen	Im Wald, am rechten Ufer des Baches Kleiner Regen  V lese, na pravém břehu potoka Malá Řezná	Geradlinig bis zum Grenzzeichen Nr. 22/10, den Bach Kleiner Regen überquerend  Přímočaře až k hraničnímu znaku č. 22/10, přes potok Malá Řezná		
22/10	DB,C	Stein Kámen	Im Wald V lese	Geradlinig bis zum Grenzzeichen Nr. 22/10/0/1  Přímočaře až k hraničnímu znaku č. 22/10/0/1		



DEUTSCH-TSCHECHISCHE STAATSGRENZE Teil Freistaat Bayern  NĚMECKO-ČESKÉ STÁTNÍ HRANICE část Svobodný stát Bavorsko				BESCHREIBUNG DER STAATSGRENZE  POPIS STÁTNÍCH HRANIC		Grenzabschnitt Hraniční úsek X  Blatt Nr. List č. 49	
Grenzzeichen Hraniční znak				Verlauf der Staatsgrenze  Průběh státních hranic	Grenzkarte Hraniční mapa	Bemerkung  Poznámka	
Nummer Číslo	Initialen Iniciály	Vermarkung Vyznačení	Lage Poloha		Blatt Nr. List č.		
1	2	3	4	5	6	7	
$\frac{22}{10} / \frac{0}{1}$	D,C	Stein  Kámen	Im Wald  V lese	Geradlinig bis zum Grenzzeichen Nr. 23  Přímočaře až k hraničnímu znaku č. 23	28		
23	DB,C	Stein  Kámen	Im Wald  V lese	Geradlinig bis zum Grenzzeichen Nr. 23/1  Přímočaře až k hraničnímu znaku č. 23/1		Die Staatsgrenze verläuft steigend in südlicher Richtung  Státní hranice probíhají jižním směrem do svahu	
23/1	DB,C	Stein  Kámen	Im Wald  V lese	Geradlinig bis zum Grenzzeichen Nr. 23/2, teilweise entlang eines kleinen Baches, diesen zweimal überquerend  Přímočaře až k hraničnímu znaku č. 23/2, částečně podél potůčku, dvakrát přes potůček			
23/2	DB,C	Stein  Kámen	Im Wald, am rechten Ufer des kleinen Baches, am Rand eines Sumpfes  V lese, na pravém břehu potůčku, na okraji bažiny	Geradlinig bis zum Grenzzeichen Nr. 23/3, teilweise entlang des kleinen Baches, diesen überquerend  Přímočaře až k hraničnímu znaku č. 23/3, částečně podél potůčku, přes potůček			
23/3	DB,C	Stein  Kámen	Im Wald  V lese	Geradlinig bis zum Grenzzeichen Nr. 23/4  Přímočaře až k hraničnímu znaku č. 23/4			
23/4	DB,C	Stein  Kámen	Im Wald  V lese	Geradlinig bis zum Grenzzeichen Nr. 23/5  Přímočaře až k hraničnímu znaku č. 23/5			

DEUTSCH-TSCHECHISCHE STAATSGRENZE Teil Freistaat Bayern  NĚMECKO-ČESKÉ STÁTNÍ HRANICE část Svobodný stát Bavorsko				BESCHREIBUNG DER STAATSGRENZE  POPIS STÁTNÍCH HRANIC		Grenzabschnitt Hraniční úsek X  Blatt Nr. List č. 50	
Grenzzeichen Hraniční znak				Verlauf der Staatsgrenze  Průběh státních hranic	Grenzkarte Hraniční mapa	Bemerkung  Poznámka	
Nummer Číslo	Initialen Iniciály	Vermarkung Vyznačení	Lage Poloha		Blatt Nr. List č.		
1	2	3	4	5	6	7	
23/5	DB,C	Stein  Kámen	Im Wald  V lese	Geradlinig bis zum Grenzzeichen Nr. 23/6  Přímočaře až k hraničnímu znaku č. 23/6	28		
23/6	DB,C	Felsmarke  Znak na skále	Im Wald, in einem Felsblock eingemeißelt  V lese, vytesaný v balvanu	Geradlinig bis zum Grenzzeichen Nr. 23/7  Přímočaře až k hraničnímu znaku č. 23/7			
23/7	DB,C	Stein  Kámen	Im Wald  V lese	Geradlinig bis zum Grenzzeichen Nr. 23/8, den Großen Rachelbach überquerend  Přímočaře až k hraničnímu znaku č. 23/8, přes Roklanský potok			
23/8	DB,C	Stein  Kámen	Im Wald  V lese	Geradlinig bis zum Grenzzeichen Nr. 23/9  Přímočaře až k hraničnímu znaku č. 23/9	28,29		
23/9	DB,C	Stein  Kámen	Im Wald  V lese	Geradlinig bis zum Grenzzeichen Nr. 23/10  Přímočaře až k hraničnímu znaku č. 23/10			
23/10	DB,C	Stein  Kámen	Im Wald  V lese	Geradlinig bis zum Grenzzeichen Nr. 24  Přímočaře až k hraničnímu znaku č. 24	29	Die Staatsgrenze verläuft leicht stei- gend in südöstlicher Richtung  Státní hranice probíhají jihovýchodním směrem do mírného svahu	
24	DB,C	Stein  Kámen	Im Wald  V lese	Geradlinig bis zum Grenzzeichen Nr. 24/1  Přímočaře až k hraničnímu znaku č. 24/1			

DEUTSCH-TSCHECHISCHE STAATSGRENZE Teil Freistaat Bayern  NĚMECKO-ČESKÉ STÁTNÍ HRANICE část Svobodný stát Bavorsko				BESCHREIBUNG DER STAATSGRENZE  POPIS STÁTNÍCH HRANIC		Grenzabschnitt Hraniční úsek X  Blatt Nr. List č. 51
Grenzzeichen Hraniční znak				Verlauf der Staatsgrenze  Průběh státních hranic	Grenzkarte Hraniční mapa	Bemerkung  Poznámka
Nummer Číslo	Initialen Iniciály	Vermarkung Vyznačení	Lage Poloha		Blatt Nr. List č.	
1	2	3	4	5	6	7
24/1	DB,C	Stein Kámen	Im Wald V lese	Geradlinig bis zum Grenzzeichen Nr. 24/2, zwei kleine Bäche überquerend  Přímočaře až k hraničnímu znaku č. 24/2, přes dva potůčky	29	
24/2	DB,C	Stein Kámen	Im Wald V lese	Geradlinig bis zum Grenzzeichen Nr. 24/3  Přímočaře až k hraničnímu znaku č. 24/3		
24/3	DB,C	Stein Kámen	Im Wald V lese	Geradlinig bis zum Grenzzeichen Nr. 24/3/0/1, zwei kleine Bäche überquerend  Přímočaře až k hraničnímu znaku č. 24/3/0/1, přes dva potůčky		
$\frac{24}{3} / \frac{0}{1}$	D,C	Stein Kámen	Im Wald, am rechten Ufer eines kleinen Baches  V lese, na pravém břehu potůčku	Geradlinig bis zum Grenzzeichen Nr. 24/4  Přímočaře až k hraničnímu znaku č. 24/4		
24/4	DB,C	Stein Kámen	Im Wald V lese	Geradlinig bis zum Grenzzeichen Nr. 24/5  Přímočaře až k hraničnímu znaku č. 24/5		
24/5	DB,C	Stein Kámen	Im Wald V lese	Geradlinig bis zum Grenzzeichen Nr. 24/6  Přímočaře až k hraničnímu znaku č. 24/6		

DEUTSCH-TSCHECHISCHE STAATSGRENZE Teil Freistaat Bayern  NĚMECKO-ČESKÉ STÁTNÍ HRANICE část Svobodný stát Bavorsko				BESCHREIBUNG DER STAATSGRENZE  POPIS STÁTNÍCH HRANIC		Grenzabschnitt Hraniční úsek X  Blatt Nr. List č. 52
Grenzzeichen Hraniční znak				Verlauf der Staatsgrenze  Průběh státních hranic	Grenzkarte Hraniční mapa	Bemerkung  Poznámka
Nummer Číslo	Initialen Iniciály	Vermarkung Vyznačení	Lage Poloha		Blatt Nr. List č.	
1	2	3	4	5	6	7
24/6	DB,C	Stein Kámen	Im Wald V lese	Geradlinig bis zum Grenzzeichen Nr. 24/7  Přímočaře až k hraničnímu znaku č. 24/7	29,30	
24/7	DB,C	Stein Kámen	Im Wald V lese	Geradlinig bis zum Grenzzeichen Nr. 24/8  Přímočaře až k hraničnímu znaku č. 24/8		
24/8	DB,C	Stein Kámen	Im Wald V lese	Geradlinig bis zum Grenzzeichen Nr. 24/9  Přímočaře až k hraničnímu znaku č. 24/9	30	
24/9	DB,C	Stein Kámen	Im Wald V lese	Geradlinig bis zum Grenzzeichen Nr. 24/10  Přímočaře až k hraničnímu znaku č. 24/10		
24/10	DB,C	Stein Kámen	Im Wald V lese	Geradlinig bis zum Grenzzeichen Nr. 24/11  Přímočaře až k hraničnímu znaku č. 24/11		
24/11	DB,C	Felsmarke  Znak na skále	Im Wald, in einem Felsblock eingemeißelt  V lese, vytesaný na balvanu	Geradlinig bis zum Grenzzeichen Nr. 24/12  Přímočaře až k hraničnímu znaku č. 24/12		
24/12	DB,C	Stein Kámen	Im Wald V lese	Geradlinig bis zum Grenzzeichen Nr. 24/13  Přímočaře až k hraničnímu znaku č. 24/13		

DEUTSCH-TSCHECHISCHE STAATSGRENZE Teil Freistaat Bayern  NĚMECKO-ČESKÉ STÁTNÍ HRANICE část Svobodný stát Bavorsko				BESCHREIBUNG DER STAATSGRENZE  POPIS STÁTNÍCH HRANIC		Grenzabschnitt Hraniční úsek X  Blatt Nr. List č. 53
Grenzzeichen Hraniční znak				Verlauf der Staatsgrenze  Průběh státních hranic	Grenzkarte Hraniční mapa	Bemerkung  Poznámka
Nummer Číslo	Initialen Iniciály	Vermarkung Vyznačení	Lage Poloha		Blatt Nr. List č.	
1	2	3	4	5	6	7
24/13	DB,C	Stein Kámen	Im Wald V lese	Geradlinig bis zum Grenzzeichen Nr. 24/14  Přímochaře až k hraničnímu znaku č. 24/14	30	
24/14	DB,C	Stein Kámen	Im Wald V lese	Geradlinig bis zum Grenzzeichen Nr. 25  Přímochaře až k hraničnímu znaku č. 25		
25	DB,C	Stein Kámen	Im Wald V lese	Geradlinig bis zum Grenzzeichen Nr. 25/1  Přímochaře až k hraničnímu znaku č. 25/1		
25/1	DB,C	Stein Kámen	Im Wald V lese	Geradlinig bis zum Grenzzeichen Nr. 25/2  Přímochaře až k hraničnímu znaku č. 25/2	30,31	
25/2	DB,C	Stein Kámen	Im Wald V lese	Geradlinig bis zum Grenzzeichen Nr. 25/3  Přímochaře až k hraničnímu znaku č. 25/3	31	
25/3	DB,C	Stein Kámen	Im Wald V lese	Geradlinig bis zum Grenzzeichen Nr. 25/4  Přímochaře až k hraničnímu znaku č. 25/4		
25/4	DB,C	Stein Kámen	Im Wald V lese	Geradlinig bis zum Grenzzeichen Nr. 25/5  Přímochaře až k hraničnímu znaku č. 25/5		

DEUTSCH-TSCHECHISCHE STAATSGRENZE  
Teil Freistaat Bayern  
  
NĚMECKO-ČESKÉ STÁTNÍ HRANICE  
část Svobodný stát Bavorsko

BESCHREIBUNG DER STAATSGRENZE  
  
POPIS STÁTNÍCH HRANIC

Grenzabschnitt  
Hraniční úsek X  
  
Blatt Nr.  
List č. 54

Grenzzeichen Hraniční znak				Verlauf der Staatsgrenze Průběh státních hranic	Grenzkarte Hraniční mapa	Bemerkung Poznámka
Nummer Číslo	Initialen Iniciály	Vermarkung Vyznačení	Lage Poloha		Blatt Nr. List č.	
1	2	3	4	5	6	7
25/5	DB,C	Stein Kámen	Im Wald V lese	Geradlinig bis zum Grenzzeichen Nr. 25/5/0/1 Přímochaře až k hraničnímu znaku č. 25/5/0/1	31	
$\frac{25}{5} / \frac{0}{1}$	D,C	Stein Kámen	Im Wald V lese	Geradlinig bis zum Grenzzeichen Nr. 25/5/0/2 Přímochaře až k hraničnímu znaku č. 25/5/0/2		
$\frac{25}{5} / \frac{0}{2}$	D,C	Stein Kámen	Im Wald V lese	Geradlinig bis zum Grenzzeichen Nr. 25/6 Přímochaře až k hraničnímu znaku č. 25/6		
25/6	DB,C	Stein Kámen	Im Wald V lese	Geradlinig bis zum Grenzzeichen Nr. 25/7 Přímochaře až k hraničnímu znaku č. 25/7		
25/7	DB,C	Stein Kámen	Im Wald V lese	Geradlinig bis zum Grenzzeichen Nr. 25/8 Přímochaře až k hraničnímu znaku č. 25/8		
25/8	DB,C	Stein Kámen	Im Wald V lese	Geradlinig bis zum Grenzzeichen Nr. 25/9 Přímochaře až k hraničnímu znaku č. 25/9		
25/9	DB,C	Stein Kámen	Im Wald V lese	Geradlinig bis zum Grenzzeichen Nr. 25/10 Přímochaře až k hraničnímu znaku č. 25/10		

DEUTSCH-TSCHECHISCHE STAATSGRENZE Teil Freistaat Bayern  NĚMECKO-ČESKÉ STÁTNÍ HRANICE část Svobodný stát Bavorsko				BESCHREIBUNG DER STAATSGRENZE  POPIS STÁTNÍCH HRANIC		Grenzabschnitt Hraniční úsek X  Blatt Nr. List č. 55
Grenzzeichen Hraniční znak				Verlauf der Staatsgrenze  Průběh státních hranic	Grenzkarte Hraniční mapa	Bemerkung  Poznámka
Nummer Číslo	Initialen Iniciály	Vermarkung Vyznačení	Lage Poloha		Blatt Nr. List č.	
1	2	3	4	5	6	7
25/10	DB,C	Stein Kámen	Im Wald V lese	Geradlinig bis zum Grenzzeichen Nr. 25/11  Přímočaře až k hraničnímu znaku č. 25/11	31	
25/11	DB,C	Felsmarke  Znak na skále	Im Wald, in einem Felsblock eingemeißelt  V lese, vytesaný na balvanu	Geradlinig bis zum Grenzzeichen Nr. 25/12  Přímočaře až k hraničnímu znaku č. 25/12		
25/12	DB,C	Stein Kámen	Im Wald V lese	Geradlinig bis zum Grenzzeichen Nr. 25/13  Přímočaře až k hraničnímu znaku č. 25/13	31,32	
25/13	DB,C	Stein Kámen	Im Wald V lese	Geradlinig bis zum Grenzzeichen Nr. 25/14  Přímočaře až k hraničnímu znaku č. 25/14		Die Staatsgrenze verläuft anfangs leicht,dann stark fallend in östlicher Richtung  Státní hranice probíhají východním směrem nejprve z mírného potom prudkého svahu
25/14	DB,C	Stein Kámen	Im Wald V lese	Geradlinig bis zum Grenzzeichen Nr. 25/15  Přímočaře až k hraničnímu znaku č. 25/15	32	
25/15	DB,C	Stein Kámen	Im Wald V lese	Geradlinig bis zum Grenzzeichen Nr. 25/16  Přímočaře až k hraničnímu znaku č. 25/16		

DEUTSCH-TSCHECHISCHE STAATSGRENZE Teil Freistaat Bayern  NĚMECKO-ČESKÉ STÁTNÍ HRANICE část Svobodný stát Bavorsko				BESCHREIBUNG DER STAATSGRENZE  POPIS STÁTNÍCH HRANIC		Grenzabschnitt Hraniční úsek X  Blatt Nr. List č. 56
Grenzzeichen Hraniční znak				Verlauf der Staatsgrenze  Průběh státních hranic	Grenzkarte Hraniční mapa	Bemerkung  Poznámka
Nummer Číslo	Initialen Iniciály	Vermarkung Vyznačení	Lage Poloha		Blatt Nr. List č.	
1	2	3	4	5	6	7
25/16	DB,C	Stein Kámen	Im Wald V lese	Geradlinig bis zum Grenzzeichen Nr. 25/17 Přímočaře až k hraničnímu znaku č. 25/17	32	
25/17	DB,C	Stein Kámen	Im Wald V lese	Geradlinig bis zum Grenzzeichen Nr. 25/18 Přímočaře až k hraničnímu znaku č. 25/18		
25/18	DB,C	Stein Kámen	Im Wald V lese	Geradlinig bis zum Grenzzeichen Nr. 25/19 Přímočaře až k hraničnímu znaku č. 25/19		
25/19	DB,C	Stein Kámen	Im Wald V lese	Geradlinig bis zum Grenzzeichen Nr. 25/20 Přímočaře až k hraničnímu znaku č. 25/20		
25/20	DB,C	Stein Kámen	Im Wald V lese	Geradlinig bis zum Grenzzeichen Nr. 25/21 Přímočaře až k hraničnímu znaku č. 25/21		
25/21	DB,C	Stein Kámen	Im Wald V lese	Geradlinig bis zum Grenzzeichen Nr. 25/22 Přímočaře až k hraničnímu znaku č. 25/22		
25/22	DB,C	Stein Kámen	Im Wald V lese	Geradlinig bis zum Grenzzeichen Nr. 26 Přímočaře až k hraničnímu znaku č. 26		



DEUTSCH-TSCHECHISCHE STAATSGRENZE Teil Freistaat Bayern  NĚMECKO-ČESKÉ STÁTNÍ HRANICE část Svobodný stát Bavorsko				BESCHREIBUNG DER STAATSGRENZE  POPIS STÁTNÍCH HRANIC		Grenzabschnitt Hraniční úsek X  Blatt Nr. List č. 57	
Grenzzeichen Hraniční znak				Verlauf der Staatsgrenze  Průběh státních hranic	Grenzkarte Hraniční mapa	Bemerkung  Poznámka	
Nummer Číslo	Initialen Iniciály	Vermarkung Vyznačení	Lage Poloha		Blatt Nr. List č.		
1	2	3	4	5	6	7	
26	DB,C	Stein Kámen	Im Wald, am Rand eines Sumpfes V lese, na okraji močálu	Geradlinig bis zum Grenzzeichen Nr. 26/1 Přímočaře až k hraničnímu znaku č. 26/1	32	Die Staatsgrenze verläuft in südöstlicher Richtung  Státní hranice probíhají jihovýchodním směrem	
26/1	DB,C	Stein Kámen	Im Wald, im Sumpf V lese, v močálu	Geradlinig bis zum Grenzzeichen Nr. 26/2 Přímočaře až k hraničnímu znaku č. 26/2			
26/2	DB,C	Stein Kámen	Im Wald V lese	Geradlinig bis zum Grenzzeichen Nr. 26/3 Přímočaře až k hraničnímu znaku č. 26/3			
26/3	DB,C	Stein Kámen	Im Wald V lese	Geradlinig bis zum Grenzzeichen Nr. 26/4 Přímočaře až k hraničnímu znaku č. 26/4			
26/4	DB,C	Stein Kámen	Im Wald V lese	Geradlinig bis zum Grenzzeichen Nr. 26/5 Přímočaře až k hraničnímu znaku č. 26/5			
26/5	DB,C	Stein Kámen	Im Wald V lese	Geradlinig bis zum Grenzzeichen Nr. 26/6 Přímočaře až k hraničnímu znaku č. 26/6			
26/6	DB,C	Stein Kámen	Im Wald V lese	Geradlinig bis zum Grenzzeichen Nr. 26/7 Přímočaře až k hraničnímu znaku č. 26/7	32,33		

DEUTSCH-TSCHECHISCHE STAATSGRENZE Teil Freistaat Bayern  NĚMECKO-ČESKÉ STÁTNÍ HRANICE část Svobodný stát Bavorsko				BESCHREIBUNG DER STAATSGRENZE  POPIS STÁTNÍCH HRANIC		Grenzabschnitt Hraniční úsek X  Blatt Nr. List č. 58
Grenzzeichen Hraniční znak				Verlauf der Staatsgrenze  Průběh státních hranic	Grenzkarte Hraniční mapa	Bemerkung
Nummer Číslo	Initialen Iniciály	Vemarkung Vyznačení	Lage Poloha		Blatt Nr. List č.	Poznámka
1	2	3	4	5	6	7
26/7	DB,C	Stein Kámen	Im Wald V lese	Geradlinig bis zum Grenzzeichen Nr. 26/8  Přímochaře až k hraničnímu znaku č. 26/8	33	
26/8	DB,C	Stein Kámen	Im Wald V lese	Geradlinig bis zum Grenzzeichen Nr. 26/9  Přímochaře až k hraničnímu znaku č. 26/9		
26/9	DB,C	Stein Kámen	Im Wald V lese	Geradlinig bis zum Grenzzeichen Nr. 26/10  Přímochaře až k hraničnímu znaku č. 26/10		
26/10	DB,C	Stein Kámen	Im Wald V lese	Geradlinig bis zum Grenzzeichen Nr. 26/11  Přímochaře až k hraničnímu znaku č. 26/11		
26/11	DB,C	Stein Kámen	Im Wald V lese	Geradlinig bis zum Grenzzeichen Nr. 26/12  Přímochaře až k hraničnímu znaku č. 26/12		
26/12	DB,C	Stein Kámen	Im Wald V lese	Geradlinig bis zum Grenzzeichen Nr. 26/12/0/1  Přímochaře až k hraničnímu znaku č. 26/12/0/1		
$\frac{26}{12} / \frac{0}{1}$	D,C	Stein Kámen	Im Wald V lese	Geradlinig bis zum Grenzzeichen Nr. 26/13  Přímochaře až k hraničnímu znaku č. 26/13		

NĚMECKO-ČESKÉ STÁTNÍ HRANICE  
část Svobodný stát Bavorsko

## POPIS STÁTNÍCH HRANIC

Grenzabschnitt	X
Hraniční úsek	
Blatt Nr.	59
List č.	

Grenzzeichen Hraniční znak				Verlauf der Staatsgrenze  Průběh státních hranic	Grenzkarte Hraniční mapa	Bemerkung
Nummer Číslo	Initialen Iniciály	Vermarkung Vyznačení	Lage Poloha		Blatt Nr. List č.	Poznámka
1	2	3	4	5	6	7
26/13	DB,C	Stein Kámen	Im Wald V lese	Geradlinig bis zum Grenzzeichen Nr. 26/14  Přímočáře až k hraničnímu znaku č. 26/14	33	
26/14	DB,C	Stein Kámen	Im Wald V lese	Geradlinig bis zum Grenzzeichen Nr. 26/15  Přímočáře až k hraničnímu znaku č. 26/15		
26/15	DB,C	Stein Kámen	Im Wald V lese	Geradlinig bis zum Grenzzeichen Nr. 26/16  Přímočáře až k hraničnímu znaku č. 26/16		
26/16	DB,C	Stein Kámen	Im Wald V lese	Geradlinig bis zum Grenzzeichen Nr. 26/17  Přímočáře až k hraničnímu znaku č. 26/17		
26/17	DB,C	Stein Kámen	Im Wald V lese	Geradlinig bis zum Grenzzeichen Nr. 27  Přímočáře až k hraničnímu znaku č. 27	33,34	
27	D,C	Stein Kámen	Im Wald V lese	Geradlinig bis zum Grenzzeichen Nr. 27/1  Přímočáře až k hraničnímu znaku č. 27/1	34	
27/1	DB,C	Stein Kámen	Im Wald V lese	Geradlinig bis zum Grenzzeichen Nr. 27/2  Přímočáře až k hraničnímu znaku č. 27/2		

DEUTSCH-TSCHECHISCHE STAATSGRENZE Teil Freistaat Bayern  NĚMECKO-ČESKÉ STÁTNÍ HRANICE část Svobodný stát Bavorsko				BESCHREIBUNG DER STAATSGRENZE  POPIS STÁTNÍCH HRANIC		Grenzabschnitt Hraniční úsek X  Blatt Nr. List č. 60
Grenzzeichen Hraniční znak				Verlauf der Staatsgrenze  Průběh státních hranic	Grenzkarte Hraniční mapa	Bemerkung  Poznámka
Nummer Číslo	Initialen Iniciály	Vermarkung Vyznačení	Lage Poloha		Blatt Nr. List č.	
1	2	3	4	5	6	7
27/2	DB,C	Stein Kámen	Im Wald V lese	Geradlinig bis zum Grenzzeichen Nr. 27/3 Přímočaře až k hraničnímu znaku č. 27/3	34	
27/3	DB,C	Stein Kámen	Im Wald V lese	Geradlinig bis zum Grenzzeichen Nr. 27/4 Přímočaře až k hraničnímu znaku č. 27/4		
27/4	DB,C	Stein Kámen	Im Wald V lese	Geradlinig bis zum Grenzzeichen Nr. 27/5 Přímočaře až k hraničnímu znaku č. 27/5		
27/5	DB,C	Stein Kámen	Im Wald V lese	Geradlinig bis zum Grenzzeichen Nr. 27/6 Přímočaře až k hraničnímu znaku č. 27/6		
27/6	DB,C	Stein Kámen	Im Wald V lese	Geradlinig bis zum Grenzzeichen Nr. 27/7 Přímočaře až k hraničnímu znaku č. 27/7		
27/7	DB,C	Stein Kámen	Im Wald V lese	Geradlinig bis zum Grenzzeichen Nr. 27/8 Přímočaře až k hraničnímu znaku č. 27/8		
27/8	DB,C	Stein Kámen	Im Wald V lese	Geradlinig bis zum Grenzzeichen Nr. 27/9 Přímočaře až k hraničnímu znaku č. 27/9		

DEUTSCH-TSCHECHISCHE STAATSGRENZE Teil Freistaat Bayern  NĚMECKO-ČESKÉ STÁTNÍ HRANICE část Svobodný stát Bavorsko				BESCHREIBUNG DER STAATSGRENZE  POPIS STÁTNÍCH HRANIC		Grenzabschnitt Hraniční úsek X  Blatt Nr. List č. 61
Grenzzeichen Hraniční znak				Verlauf der Staatsgrenze  Průběh státních hranic	Grenzkarte Hraniční mapa	Bemerkung
Nummer Číslo	Initialen Iniciály	Vermarkung Vyznačení	Lage Poloha		Blatt Nr. List č.	Poznámka
1	2	3	4	5	6	7
27/9	DB,C	Stein Kámen	Im Wald V lese	Geradlinig bis zum Grenzzeichen Nr. 27/10 Přímočaře až k hraničnímu znaku č. 27/10	34	
27/10	DB,C	Stein Kámen	Im Wald V lese	Geradlinig bis zum Grenzzeichen Nr. 27/11 Přímočaře až k hraničnímu znaku č. 27/11		
27/11	DB,C	Stein Kámen	Im Wald V lese	Geradlinig bis zum Grenzzeichen Nr. 27/12 Přímočaře až k hraničnímu znaku č. 27/12		
27/12	DB,C	Stein Kámen	Im Wald V lese	Geradlinig bis zum Grenzzeichen Nr. 27/13 Přímočaře až k hraničnímu znaku č. 27/13		
27/13	DB,C	Stein Kámen	Im Wald V lese	Geradlinig bis zum Grenzzeichen Nr. 27/14 Přímočaře až k hraničnímu znaku č. 27/14		
27/14	DB,C	Stein Kámen	Im Wald V lese	Geradlinig bis zum Grenzzeichen Nr. 27/15 Přímočaře až k hraničnímu znaku č. 27/15		
27/15	DB,C	Stein Kámen	Im Wald V lese	Geradlinig bis zum Grenzzeichen Nr. 27/16, den Pürstlingsbach überquerend Přímočaře až k hraničnímu znaku č. 27/16, přes Březnický potok		

DEUTSCH-TSCHECHISCHE STAATSGRENZE Teil Freistaat Bayern  NĚMECKO-ČESKÉ STÁTNÍ HRANICE část Svobodný stát Bavorsko				BESCHREIBUNG DER STAATSGRENZE  POPIS STÁTNÍCH HRANIC		Grenzabschnitt Hraniční úsek X  Blatt Nr. List č 62	
Grenzzeichen Hraniční znak				Verlauf der Staatsgrenze  Průběh státních hranic	Grenzkarte Hraniční mapa	Bemerkung  Poznámka	
Nummer Číslo	Initialen Iniciály	Vermarkung Vyznačení	Lage Poloha		Blatt Nr. List č.		
1	2	3	4	5	6	7	
27/16	DB,C	Stein Kámen	Im Wald V lese	Geradlinig bis zum Grenzzeichen Nr. 27/17  Přímočaře až k hraničnímu znaku č. 27/17	34		
27/17	DB,C	Stein Kámen	Im Wald V lese	Geradlinig bis zum Grenzzeichen Nr. 27/18  Přímočaře až k hraničnímu znaku č. 27/18			
27/18	DB,C	Stein Kámen	Im Wald V lese	Geradlinig bis zum Grenzzeichen Nr. 27/19  Přímočaře až k hraničnímu znaku č. 27/19	34,35		
27/19	DB,C	Stein Kámen	Im Wald V lese	Geradlinig bis zum Grenzzeichen Nr. 27/20  Přímočaře až k hraničnímu znaku č. 27/20			
27/20	DB,C	Stein Kámen	Im Wald V lese	Geradlinig bis zum Grenzzeichen Nr. 27/21  Přímočaře až k hraničnímu znaku č. 27/21	35		
27/21	DB,C	Stein Kámen	Im Wald V lese	Geradlinig bis zum Grenzzeichen Nr. 27/22  Přímočaře až k hraničnímu znaku č. 27/22			
27/22	DB,C	Stein Kámen	Im Wald V lese	Geradlinig bis zum Grenzzeichen Nr. 27/23  Přímočaře až k hraničnímu znaku č. 27/23			

DEUTSCH-TSCHECHISCHE STAATSGRENZE Teil Freistaat Bayern  NĚMECKO-ČESKÉ STÁTNÍ HRANICE část Svobodný stát Bavorsko				BESCHREIBUNG DER STAATSGRENZE  POPIS STÁTNÍCH HRANIC		Grenzabschnitt Hraniční úsek X  Blatt Nr. List č. 63	
Grenzzeichen Hraniční znak				Verlauf der Staatsgrenze  Průběh státních hranic	Grenzkarte Hraniční mapa	Bemerkung  Poznámka	
Nummer Číslo	Initialen Iniciály	Vermarkung Vyznačení	Lage Poloha		Blatt Nr. List č.		
1	2	3	4	5	6	7	
27/23	DB,C	Stein Kámen	Im Wald V lese	Geradlinig bis zum Grenzzeichen Nr. 27/24 Přímočáře až k hraničnímu znaku č. 27/24	35		
27/24	DB,C	Stein Kámen	Im Wald V lese	Geradlinig bis zum Grenzzeichen Nr. 27/25 Přímočáře až k hraničnímu znaku č. 27/25			
27/25	DB,C	Stein Kámen	Im Wald V lese	Geradlinig bis zum Grenzzeichen Nr. 28 Přímočáře až k hraničnímu znaku č. 28			
28	DB,C	Stein Kámen	Im Wald V lese	Geradlinig bis zum Grenzzeichen Nr. 28/1 Přímočáře až k hraničnímu znaku č. 28/1			
28/1	DB,C	Stein Kámen	Im Wald V lese	Geradlinig bis zum Grenzzeichen Nr. 28/2 Přímočáře až k hraničnímu znaku č. 28/2			
28/2	DB,C	Stein Kámen	Im Wald V lese	Geradlinig bis zum Grenzzeichen Nr. 28/2/0/1 Přímočáře až k hraničnímu znaku č. 28/2/0/1			
$\frac{28}{2} / \frac{0}{1}$	D,C	Stein Kámen	Im Wald V lese	Geradlinig bis zum Grenzzeichen Nr. 28/3 Přímočáře až k hraničnímu znaku č. 28/3			

DEUTSCH-TSCHECHISCHE STAATSGRENZE Teil Freistaat Bayern  NĚMECKO-ČESKÉ STÁTNÍ HRANICE část Svobodný stát Bavorsko				BESCHREIBUNG DER STAATSGRENZE  POPIS STÁTNÍCH HRANIC		Grenzabschnitt Hraniční úsek X  Blatt Nr. List č. 64
Grenzzeichen Hraniční znak				Verlauf der Staatsgrenze  Průběh státních hranic	Grenzkarte Hraniční mapa	Bemerkung  Poznámka
Nummer Číslo	Initialen Iniciály	Vermarkung Vyznačení	Lage Poloha		Blatt Nr. List č.	
1	2	3	4	5	6	7
28/3	DB,C	Stein Kámen	Im Wald V lese	Geradlinig bis zum Grenzzeichen Nr. 28/4  Přímočaře až k hraničnímu znaku č. 28/4	35	
28/4	DB,C	Stein Kámen	Im Wald V lese	Geradlinig bis zum Grenzzeichen Nr. 28/5  Přímočaře až k hraničnímu znaku č. 28/5	35,36	
28/5	DB,C	Stein Kámen	Im Wald V lese	Geradlinig bis zum Grenzzeichen Nr. 28/6  Přímočaře až k hraničnímu znaku č. 28/6	36	
28/6	DB,C	Stein Kámen	Im Wald V lese	Geradlinig bis zum Grenzzeichen Nr. 28/7  Přímočaře až k hraničnímu znaku č. 28/7		
28/7	DB,C	Stein Kámen	Im Wald V lese	Geradlinig bis zum Grenzzeichen Nr. 28/8  Přímočaře až k hraničnímu znaku č. 28/8		
28/8	DB,C	Stein Kámen	Im Wald V lese	Geradlinig bis zum Grenzzeichen Nr. 28/9  Přímočaře až k hraničnímu znaku č. 28/9		
28/9	DB,C	Stein Kámen	Im Wald V lese	Geradlinig bis zum Grenzzeichen Nr. 28/10  Přímočaře až k hraničnímu znaku č. 28/10		



část Svobodný stát Bavorsko

## POPIS STÁTNÍCH HRANIC

Blatt Nr. 65  
List č.

Grenzzeichen Hraniční znak				Verlauf der Staatsgrenze  Průběh státních hranic	Grenzkarte Hraniční mapa	Bemerkung  Poznámka
Nummer Číslo	Initialen Iniciály	Vermarkung Vyznačení	Lage Poloha		Blatt Nr. List č.	
1	2	3	4	5	6	7
28/10	DB,C	Stein Kámen	Im Wald V lese	Geradlinig bis zum Grenzzeichen Nr. 28/11 Přímočáře až k hraničnímu znaku č. 28/11	36	
28/11	DB,C	Stein Kámen	Im Wald V lese	Geradlinig bis zum Grenzzeichen Nr. 28/12 Přímočáře až k hraničnímu znaku č. 28/12		
28/12	DB,C	Stein Kámen	Im Wald V lese	Geradlinig bis zum Grenzzeichen Nr. 28/13 Přímočáře až k hraničnímu znaku č. 28/13		
28/13	DB,C	Felsmarke Znak na skále	Im Wald, in einem Felsblock eingemeißelt V lese, vytesaný na balvanu	Geradlinig bis zum Grenzzeichen Nr. 28/14 Přímočáře až k hraničnímu znaku č. 28/14		
28/14	DB,C	Stein Kámen	Im Wald V lese	Geradlinig bis zum Grenzzeichen Nr. 28/15 Přímočáře až k hraničnímu znaku č. 28/15		
28/15	DB,C	Stein Kámen	Im Wald V lese	Geradlinig bis zum Grenzzeichen Nr. 28/16 Přímočáře až k hraničnímu znaku č. 28/16		
28/16	DB,C	Stein Kámen	Im Wald V lese	Geradlinig bis zum Grenzzeichen Nr. 28/17 Přímočáře až k hraničnímu znaku č. 28/17		

DEUTSCH-TSCHECHISCHE STAATSGRENZE Teil Freistaat Bayern  NĚMECKO-ČESKÉ STÁTNÍ HRANICE část Svobodný stát Bavorsko				BESCHREIBUNG DER STAATSGRENZE  POPIS STÁTNÍCH HRANIC		Grenzabschnitt Hraniční úsek X  Blatt Nr. List č. 66
Grenzzeichen Hraniční znak				Verlauf der Staatsgrenze  Průběh státních hranic	Grenzkarte Hraniční mapa	Bemerkung  Poznámka
Nummer Číslo	Initialen Iniciály	Vermarkung Vyznačení	Lage Poloha		Blatt Nr. List č.	
1	2	3	4	5	6	7
28/17	DB,C	Stein Kámen	Im Wald V lese	Geradlinig bis zum Grenzzeichen Nr. 28/18 Přímochaře až k hraničnímu znaku č. 28/18	36	
28/18	DB,C	Stein Kámen	Im Wald, am Rand eines Sumpfes V lese, na okraji bažiny	Geradlinig bis zum Grenzzeichen Nr. 28/19 Přímochaře až k hraničnímu znaku č. 28/19		
28/19	DB,C	Stein Kámen	Im Wald, am Rand des Sumpfes V lese, na okraji bažiny	Geradlinig bis zum Grenzzeichen Nr. 28/20 Přímochaře až k hraničnímu znaku č. 28/20	36,37	
28/20	DB,C	Stein Kámen	Im Wald V lese	Geradlinig bis zum Grenzzeichen Nr. 28/21 Přímochaře až k hraničnímu znaku č. 28/21	37	
28/21	DB,C	Stein Kámen	Im Wald V lese	Geradlinig bis zum Grenzzeichen Nr. 28/22 Přímochaře až k hraničnímu znaku č. 28/22		
28/22	DB,C	Stein Kámen	Im Wald V lese	Geradlinig bis zum Grenzzeichen Nr. 28/23 Přímochaře až k hraničnímu znaku č. 28/23		
28/23	DB,C	Stein Kámen	Im Wald V lese	Geradlinig bis zum Grenzzeichen Nr. 28/23/0/1 Přímochaře až k hraničnímu znaku č. 28/23/0/1		

DEUTSCH-TSCHECHISCHE STAATSGRENZE Teil Freistaat Bayern  NĚMECKO-ČESKÉ STÁTNÍ HRANICE část Svobodný stát Bavorsko				BESCHREIBUNG DER STAATSGRENZE  POPIS STÁTNÍCH HRANIC		Grenzabschnitt Hraniční úsek X  Blatt Nr. List č. 67	
Grenzzeichen Hraniční znak				Verlauf der Staatsgrenze  Průběh státních hranic	Grenzkarte Hraniční mapa	Bemerkung  Poznámka	
Nummer Číslo	Initialen Iniciály	Vermarkung Vyznačení	Lage Poloha		Blatt Nr. List č.		
1	2	3	4	5	6	7	
$\frac{28}{23} / \frac{0}{1}$	D,C	Stein	Im Wald	Geradlinig bis zum Grenzzeichen Nr. 29	37		
		Kámen	V lese	Přímočáře až k hraničnímu znaku č. 29			
29	DB,C	Stein	Im Wald	Geradlinig bis zum Grenzzeichen Nr. 29/1	37		
		Kámen	V lese	Přímočáře až k hraničnímu znaku č. 29/1			
29/1	DB,C	Stein	Im Wald	Geradlinig bis zum Grenzzeichen Nr. 29/1/0/1			
		Kámen	V lese	Přímočáře až k hraničnímu znaku č. 29/1/0/1			
$\frac{29}{1} / \frac{0}{1}$	D,C	Stein	Im Wald	Geradlinig bis zum Grenzzeichen Nr. 29/2	37		
		Kámen	V lese	Přímočáře až k hraničnímu znaku č. 29/2			
29/2	DB,C	Stein	Im Wald	Geradlinig bis zum Grenzzeichen Nr. 29/2/0/1			
		Kámen	V lese	Přímočáře až k hraničnímu znaku č. 29/2/0/1			
$\frac{29}{2} / \frac{0}{1}$	D,C	Stein	Im Wald	Geradlinig bis zum Grenzzeichen Nr. 29/3	37		
		Kámen	V lese	Přímočáře až k hraničnímu znaku č. 29/3			
29/3	DB,C	Stein	Im Wald	Geradlinig bis zum Grenzzeichen Nr. 29/3/0/1			
		Kámen	V lese	Přímočáře až k hraničnímu znaku č. 29/3/0/1			

DEUTSCH-TSCHECHISCHE STAATSGRENZE Teil Freistaat Bayern  NĚMECKO-ČESKÉ STÁTNÍ HRANICE část Svobodný stát Bavorsko				BESCHREIBUNG DER STAATSGRENZE  POPIS STÁTNÍCH HRANIC		Grenzabschnitt Hraniční úsek X  Blatt Nr. List č. 68
Grenzzeichen Hraniční znak				Verlauf der Staatsgrenze  Průběh státních hranic	Grenzkarte Hraniční mapa	Bemerkung
Nummer Číslo	Initialen Iniciály	Vermarkung Vyznačení	Lage Poloha		Blatt Nr. List č.	Poznámka
1	2	3	4	5	6	7
$\frac{29}{3} / \frac{0}{1}$	D,C	Stein  Kámen	Im Wald  V lese	Geradlinig bis zum Grenzzeichen Nr. 29/4  Přímochaře až k hraničnímu znaku č. 29/4	37	
29/4	DB,C	Stein  Kámen	Im Wald  V lese	Geradlinig bis zum Grenzzeichen Nr. 29/4/0/1  Přímochaře až k hraničnímu znaku č. 29/4/0/1		
$\frac{29}{4} / \frac{0}{1}$	D,C	Stein  Kámen	Im Wald  V lese	Geradlinig bis zum Grenzzeichen Nr. 29/5  Přímochaře až k hraničnímu znaku č. 29/5		
29/5	DB,C	Stein  Kámen	Im Wald  V lese	Geradlinig bis zum Grenzzeichen Nr. 29/6  Přímochaře až k hraničnímu znaku č. 29/6		
29/6	DB,C	Felsmarke  Znak na skále	Im Wald, in einem Felsblock eingemeißelt  V lese, vytesaný na balvanu	Geradlinig bis zum Grenzzeichen Nr. 29/7  Přímochaře až k hraničnímu znaku č. 29/7		
29/7	DB,C	Stein  Kámen	Im Wald  V lese	Geradlinig bis zum Grenzzeichen Nr. 29/7/0/1  Přímochaře až k hraničnímu znaku č. 29/7/0/1		
$\frac{29}{7} / \frac{0}{1}$	D,C	Stein  Kámen	Im Wald  V lese	Geradlinig bis zum Grenzzeichen Nr. 29/8  Přímochaře až k hraničnímu znaku č. 29/8	37,38	

DEUTSCH-TSCHECHISCHE STAATSGRENZE Teil Freistaat Bayern  NĚMECKO-ČESKÉ STÁTNÍ HRANICE část Svobodný stát Bavorsko				BESCHREIBUNG DER STAATSGRENZE  POPIS STÁTNÍCH HRANIC	Grenzabschnitt Hraniční úsek X  Blatt Nr. List č. 69	
Grenzzeichen Hraniční znak				Verlauf der Staatsgrenze  Průběh státních hranic	Grenzkarte Hraniční mapa	Bemerkung
Nummer Číslo	Initialen Iniciály	Vermarkung Vyznačení	Lage Poloha		Blatt Nr. List č.	Poznámka
1	2	3	4	5	6	7
29/8	DB,C	Stein Kámen	Im Wald V lese	Geradlinig bis zum Grenzzeichen Nr. 29/9 Přímočáře až k hraničnímu znaku č. 29/9	37,38	38
29/9	DB,C	Stein Kámen	Im Wald V lese	Geradlinig bis zum Grenzzeichen Nr. 29/10 Přímočáře až k hraničnímu znaku č. 29/10	38	
29/10	DB,C	Stein Kámen	Im Wald V lese	Geradlinig bis zum Grenzzeichen Nr. 29/10/0/1 Přímočáře až k hraničnímu znaku č. 29/10/0/1		
$\frac{29}{10} / \frac{0}{1}$	D,C	Stein Kámen	Im Wald V lese	Geradlinig bis zum Grenzzeichen Nr. 29/11 Přímočáře až k hraničnímu znaku č. 29/11		
29/11	DB,C	Stein Kámen	Im Wald V lese	Geradlinig bis zum Grenzzeichen Nr. 29/12 Přímočáře až k hraničnímu znaku č. 29/12		
29/12	DB,C	Stein Kámen	Im Wald V lese	Geradlinig bis zum Grenzzeichen Nr. 29/12/0/1 Přímočáře až k hraničnímu znaku č. 29/12/0/1		
$\frac{29}{12} / \frac{0}{1}$	D,C	Stein Kámen	Im Wald V lese	Geradlinig bis zum Grenzzeichen Nr. 30 Přímočáře až k hraničnímu znaku č. 30		

DEUTSCH-TSCHECHISCHE STAATSGRENZE Teil Freistaat Bayern  NĚMECKO-ČESKÉ STÁTNÍ HRANICE část Svobodný stát Bavorsko				BESCHREIBUNG DER STAATSGRENZE  POPIS STÁTNÍCH HRANIC		Grenzabschnitt Hraniční úsek X  Blatt Nr. List č. 70
Grenzzeichen Hraniční znak				Verlauf der Staatsgrenze  Průběh státních hranic	Grenzkarte Hraniční mapa	Bemerkung  Poznámka
Nummer Číslo	Initialen Iniciály	Vermarkung Vyznačení	Lage Poloha		Blatt Nr. List č.	
1	2	3	4	5	6	7
30	DB,C	Stein Kámen	Im Wald V lese	Geradlinig bis zum Grenzzeichen Nr. 30/1 Přímochaře až k hraničnímu znaku č. 30/1	38	
30/1	DB,C	Stein Kámen	Im Wald V lese	Geradlinig bis zum Grenzzeichen Nr. 30/2 Přímochaře až k hraničnímu znaku č. 30/2		
30/2	DB,C	Stein Kámen	Im Wald V lese	Geradlinig bis zum Grenzzeichen Nr. 30/3 Přímochaře až k hraničnímu znaku č. 30/3		
30/3	DB,C	Stein Kámen	Im Wald V lese	Geradlinig bis zum Grenzzeichen Nr. 30/3/0/1 Přímochaře až k hraničnímu znaku č. 30/3/0/1		
$\frac{30}{3} / \frac{0}{1}$	D,C	Stein Kámen	Im Wald V lese	Geradlinig bis zum Grenzzeichen Nr. 30/4 Přímochaře až k hraničnímu znaku č. 30/4		
30/4	DB,C	Stein Kámen	Im Wald V lese	Geradlinig bis zum Grenzzeichen Nr. 30/5 Přímochaře až k hraničnímu znaku č. 30/5		
30/5	DB,C	Stein Kámen	Im Wald V lese	Geradlinig bis zum Grenzzeichen Nr. 30/6 Přímochaře až k hraničnímu znaku č. 30/6		



DEUTSCH-TSCHECHISCHE STAATSGRENZE Teil Freistaat Bayern  NĚMECKO-ČESKÉ STÁTNÍ HRANICE část Svobodný stát Bavorsko				BESCHREIBUNG DER STAATSGRENZE  POPIS STÁTNÍCH HRANIC		Grenzabschnitt Hraniční úsek  Blatt Nr. List č.	X   71
Grenzzeichen Hraniční znak				Verlauf der Staatsgrenze  Průběh státních hranic	Grenzkarte Hraniční mapa	Bemerkung	
Nummer Číslo	Initialen Iniciály	Vermarkung Vyznačení	Lage Poloha		Blatt Nr. List č.	Poznámka	
1	2	3	4	5	6	7	
30/6	DB,C	Stein Kámen	Im Wald V lese	Geradlinig bis zum Grenzzeichen Nr. 30/6/0/1  Přímočaře až k hraničnímu znaku č. 30/6/0/1	38		
$\frac{30}{6} / \frac{0}{1}$	D,C	Stein Kámen	Im Wald V lese	Geradlinig bis zum Grenzzeichen Nr. 30/7  Přímočaře až k hraničnímu znaku č. 30/7			
30/7	DB,C	Stein Kámen	Im Wald V lese	Geradlinig bis zum Grenzzeichen Nr. 30/8  Přímočaře až k hraničnímu znaku č. 30/8			
30/8	DB,C	Stein Kámen	Im Wald V lese	Geradlinig bis zum Grenzzeichen Nr. 30/9  Přímočaře až k hraničnímu znaku č. 30/9			
30/9	DB,C	Stein Kámen	Im Wald V lese	Geradlinig bis zum Grenzzeichen Nr. 30/9/0/1  Přímočaře až k hraničnímu znaku č. 30/9/0/1	38,39		
$\frac{30}{9} / \frac{0}{1}$	D,C	Stein Kámen	Im Wald V lese	Geradlinig bis zum Grenzzeichen Nr. 30/10  Přímočaře až k hraničnímu znaku č. 30/10	39		
30/10	DB,C	Stein Kámen	Im Wald V lese	Geradlinig bis zum Grenzzeichen Nr. 30/11  Přímočaře až k hraničnímu znaku č. 30/11			

DEUTSCH-TSCHECHISCHE STAATSGRENZE Teil Freistaat Bayern  NĚMECKO-ČESKÉ STÁTNÍ HRANICE část Svobodný stát Bavorsko				BESCHREIBUNG DER STAATSGRENZE  POPIS STÁTNÍCH HRANIC		Grenzabschnitt Hraniční úsek X  Blatt Nr. List č 72	
Grenzzeichen Hraniční znak				Verlauf der Staatsgrenze  Průběh státních hranic	Grenzkarte Hraniční mapa	Bemerkung  Poznámka	
Nummer Číslo	Initialen Iniciály	Vermarkung Vyznačení	Lage Poloha		Blatt Nr. List č.		
1	2	3	4	5	6	7	
30/11	DB,C	Felsmarke  Znak na skále	Im Wald, in einem Felsblock eingemeißelt  V lese, vytesaný na balvanu	Geradlinig bis zum Grenzzeichen Nr. 30/12  Přímochaře, až k hraničnímu znaku č. 30/12	39	Die Staatsgrenze verläuft steigend in östlicher Richtung  Státní hranice probíhají východním směrem do svahu	
30/12	DB,C	Stein  Kámen	Im Wald  V lese	Geradlinig bis zum Grenzzeichen Nr. 30/13  Přímochaře až k hraničnímu znaku č. 30/13			
30/13	DB,C	Stein  Kámen	Im Wald  V lese	Geradlinig bis zum Grenzzeichen Nr. 30/13/0/1  Přímochaře až k hraničnímu znaku č. 30/13/0/1			
$\frac{30}{13} / \frac{0}{1}$	D,C	Stein  Kámen	Im Wald  V lese	Geradlinig bis zum Grenzzeichen Nr. 30/14  Přímochaře až k hraničnímu znaku č. 30/14			
30/14	DB,C	Stein  Kámen	Im Wald  V lese	Geradlinig bis zum Grenzzeichen Nr. 30/15  Přímochaře až k hraničnímu znaku č. 30/15			
30/15	DB,C	Stein  Kámen	Im Wald  V lese	Geradlinig bis zum Grenzzeichen Nr. 30/16  Přímochaře až k hraničnímu znaku č. 30/16			
30/16	DB,C	Stein  Kámen	Im Wald  V lese	Geradlinig bis zum Grenzzeichen Nr. 30/17  Přímochaře až k hraničnímu znaku č. 30/17			



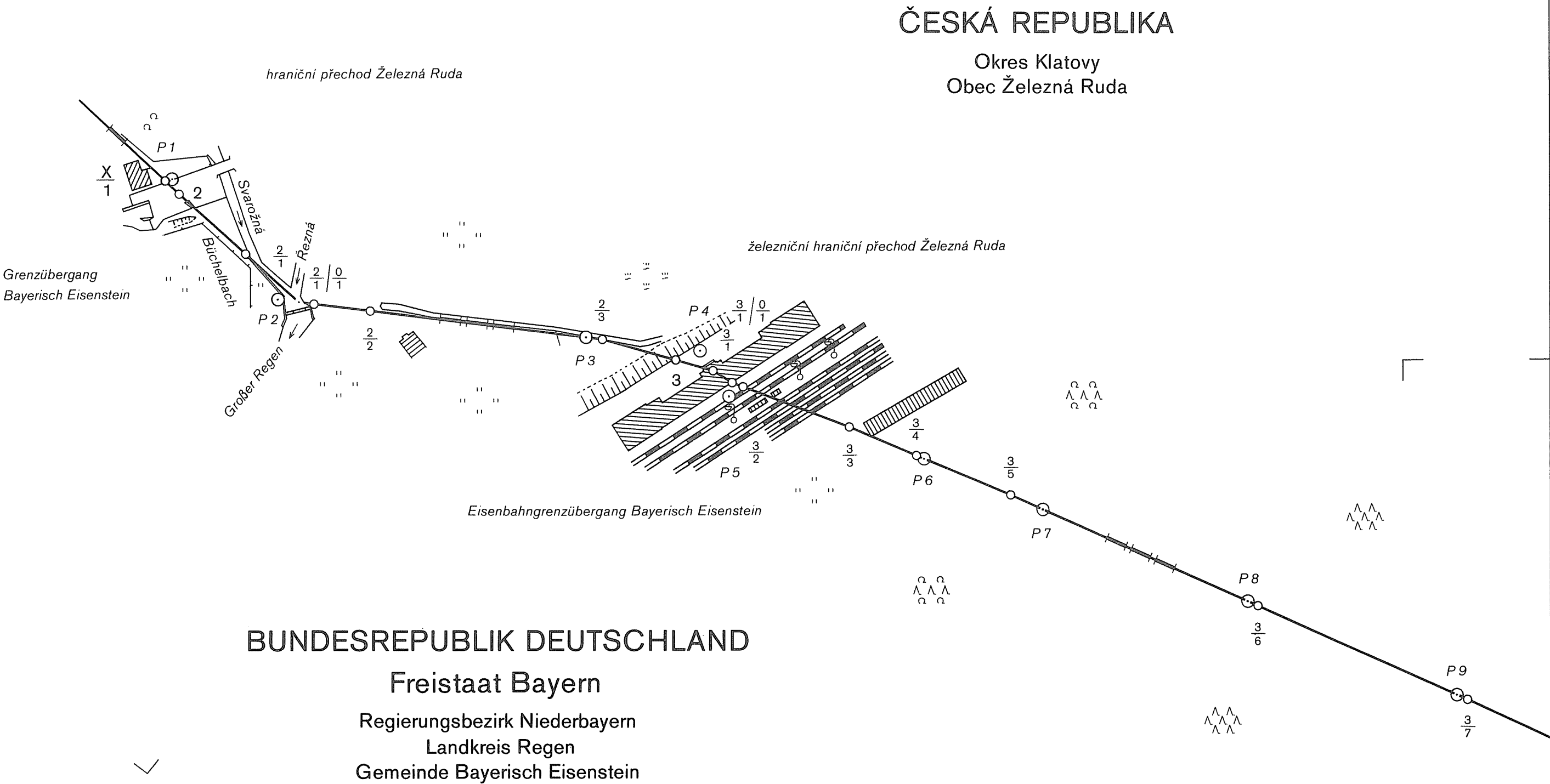
DEUTSCH-TSCHECHISCHE STAATSGRENZE Teil Freistaat Bayern  NĚMECKO-ČESKÉ STÁTNÍ HRANICE část Svobodný stát Bavorsko				BESCHREIBUNG DER STAATSGRENZE  POPIS STÁTNÍCH HRANIC		Grenzabschnitt Hraniční úsek X  Blatt Nr. List č. 73	
Grenzzeichen Hraniční znak				Verlauf der Staatsgrenze  Průběh státních hranic	Grenzkarte Hraniční mapa	Bemerkung	
Nummer Číslo	Initialen Iniciály	Vermarkung Vyznačení	Lage Poloha		Blatt Nr. List č.	Poznámka	
1	2	3	4	5	6	7	
30/17	DB,C	Stein Kámen	Im Wald V lese	Geradlinig bis zum Grenzzeichen Nr. 30/18  Přímočaře až k hraničnímu znaku č. 30/18	39		
30/18	DB,C	Stein Kámen	Im Wald V lese	Geradlinig bis zum Grenzzeichen Nr. 30/18/0/1  Přímočaře až k hraničnímu znaku č. 30/18/0/1			
$\frac{30}{18} / \frac{0}{1}$	D,C	Stein Kámen	Im Wald V lese	Geradlinig bis zum Grenzzeichen Nr. XI/1  Přímočaře až k hraničnímu znaku č. XI/1			

DEUTSCH-TSCHECHISCHE STAATSGRENZE  
Teil Freistaat Bayern

NĚMECKO-ČESKÉ STÁTNÍ HRANICE  
část Svobodný stát Bavorsko

GRENZKARTE  
HRANIČNÍ MAPA

Grenzabschnitt X  
Hraniční úsek X  
Blatt Nr. 1  
List č. 1  
1:2500

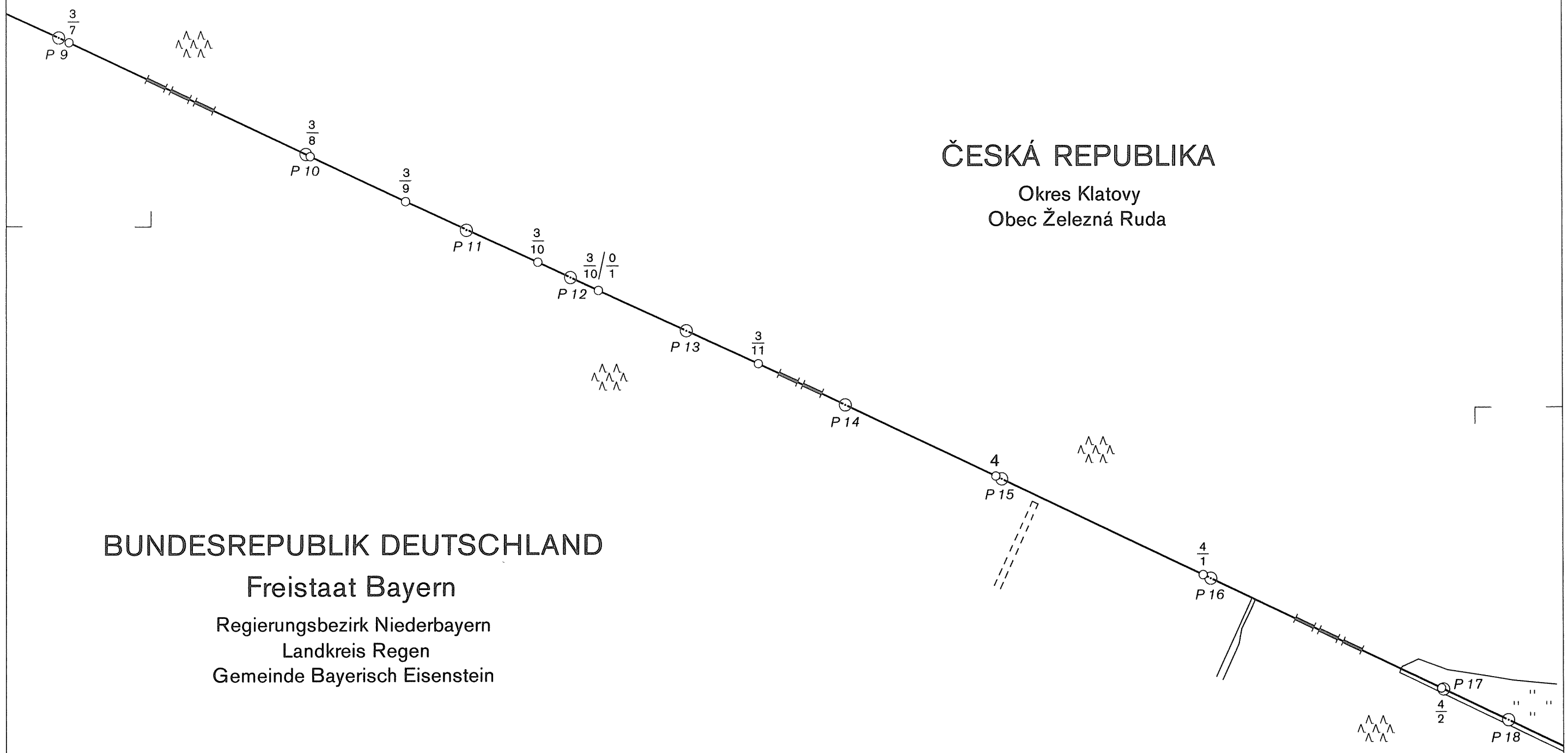


DEUTSCH-TSCHECHISCHE STAATSGRENZE  
Teil Freistaat Bayern

NĚMECKO-ČESKÉ STÁTNÍ HRANICE  
část Svobodný stát Bavorsko

GRENZKARTE  
HRANIČNÍ MAPA

Grenzabschnitt X  
Hraniční úsek X  
Blatt Nr. 2  
List č. 2  
1:2500



DEUTSCH-TSCHECHISCHE STAATSGRENZE  
Teil Freistaat Bayern

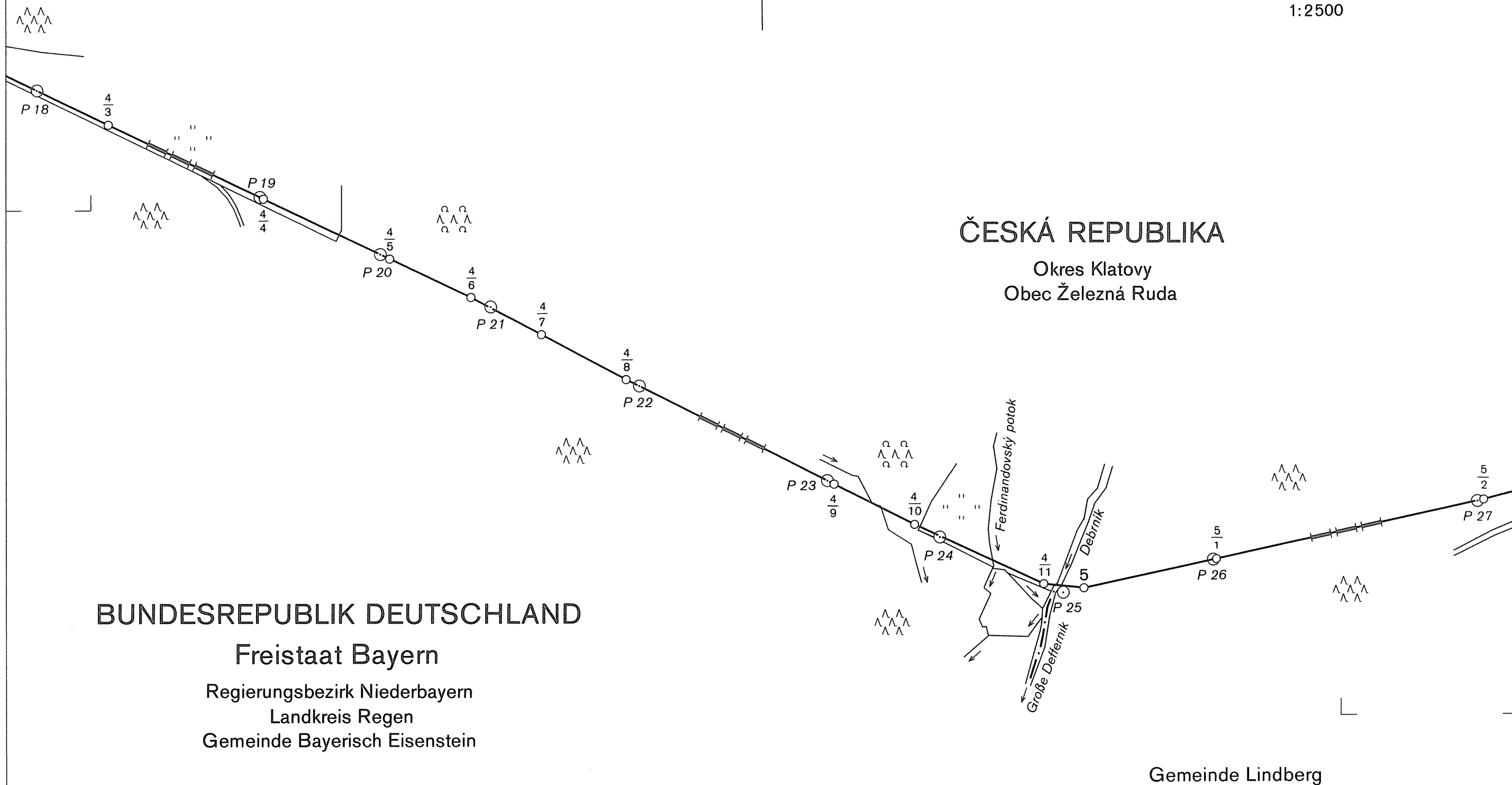
NĚMECKO-ČESKÉ STÁTNÍ HRANICE  
část Svobodný stát Bavorsko

# GRENZKARTE HRANIČNÍ MAPA

Grenzabschnitt X  
Hraniční úsek

Blatt Nr. 3  
List č.

1:2500



DEUTSCH-TSCHECHISCHE STAATSGRENZE  
Teil Freistaat Bayern

NĚMECKO-ČESKÉ STÁTNÍ HRANICE  
část Svobodný stát Bavorsko

# GRENZKARTE HRANIČNÍ MAPA

Grenzabschnitt X  
Hraniční úsek

Blatt Nr. 4  
List č.

1:2500



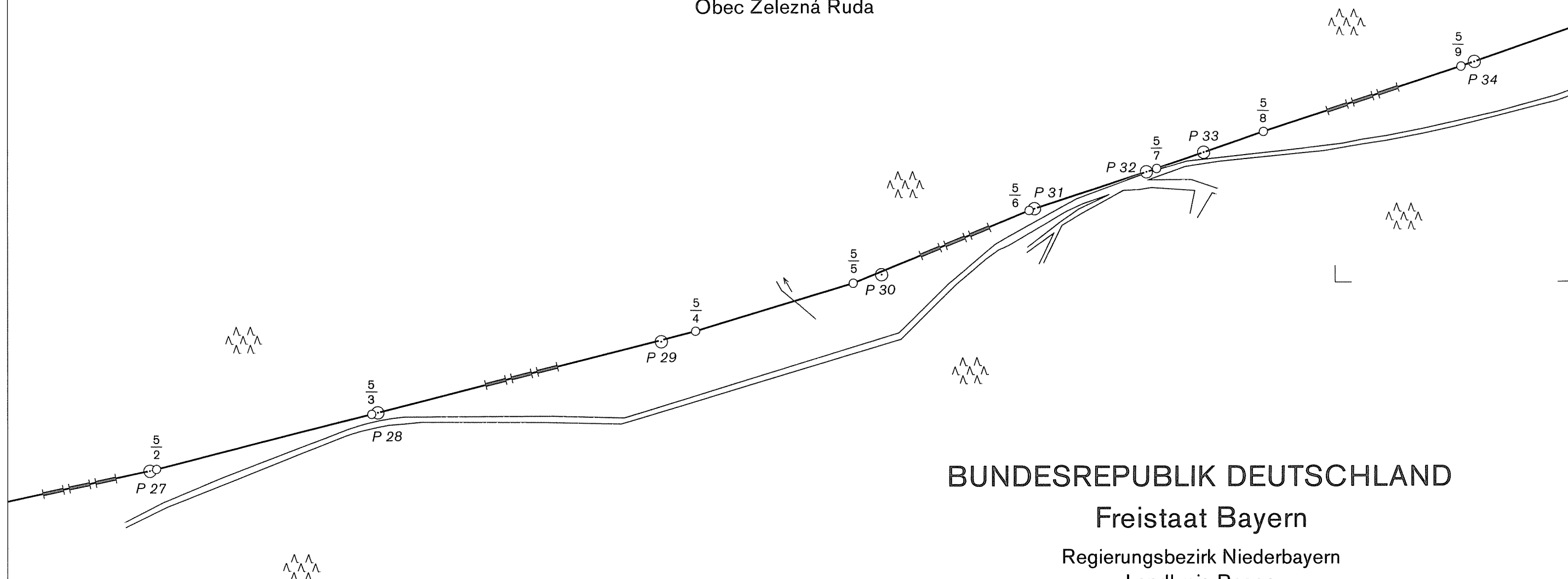
## ČESKÁ REPUBLIKA

Okres Klatovy  
Obec Železná Ruda

## BUNDESREPUBLIK DEUTSCHLAND

Freistaat Bayern

Regierungsbezirk Niederbayern  
Landkreis Regen  
Gemeinde Lindberg



DEUTSCH-TSCHECHISCHE STAATSGRENZE  
Teil Freistaat Bayern

NĚMECKO-ČESKÉ STÁTNÍ HRANICE  
část Svobodný stát Bavorsko

# GRENZKARTE HRANIČNÍ MAPA

Grenzabschnitt X  
Hraniční úsek

Blatt Nr. 5  
List č.

1:2500

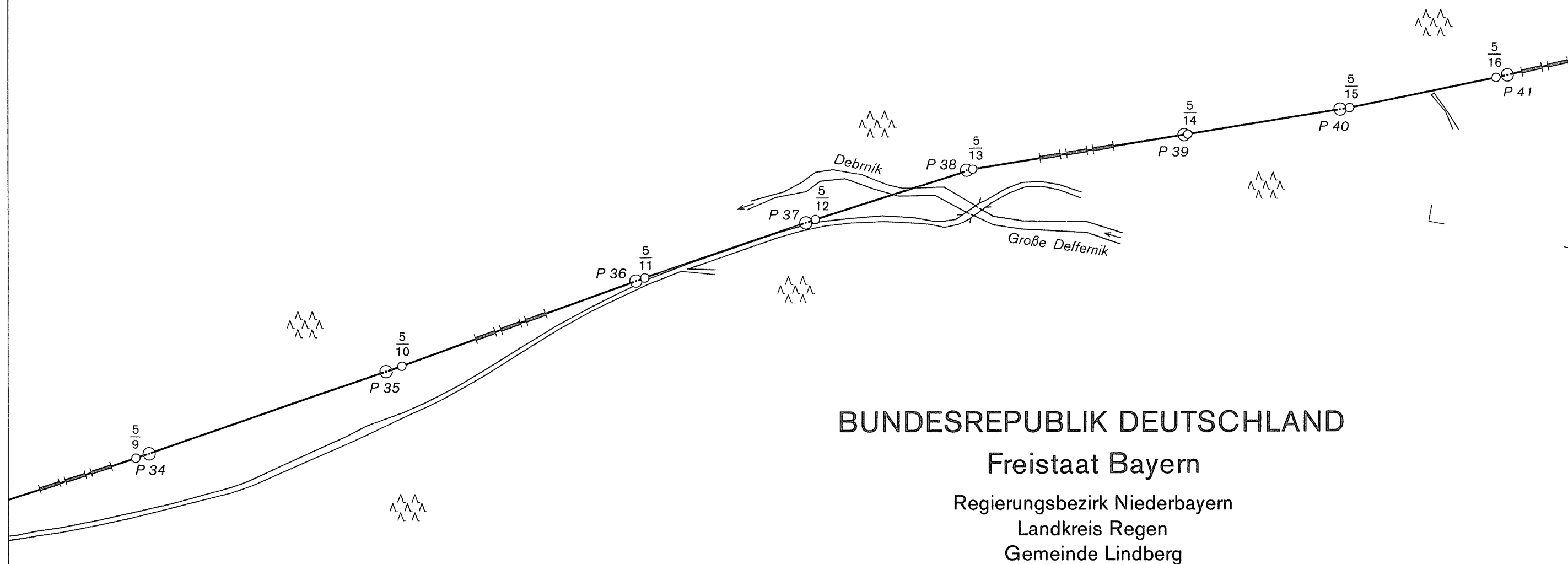
## ČESKÁ REPUBLIKA

Okres Klatovy  
Obec Železná Ruda

## BUNDESREPUBLIK DEUTSCHLAND

Freistaat Bayern

Regierungsbezirk Niederbayern  
Landkreis Regen  
Gemeinde Lindberg



DEUTSCH-TSCHECHISCHE STAATSGRENZE  
Teil Freistaat Bayern

NĚMECKO-ČESKÉ STÁTNÍ HRANICE  
část Svobodný stát Bavorsko

GRENZKARTE  
HRANIČNÍ MAPA

Grenzabschnitt X  
Hraniční úsek

Blatt Nr. 6  
List č.

1:2500




ČESKÁ REPUBLIKA

Okres Klatovy  
Obec Železná Ruda

BUNDESREPUBLIK DEUTSCHLAND

Freistaat Bayern

Regierungsbezirk Niederbayern  
Landkreis Regen  
Gemeinde Lindberg



DEUTSCH-TSCHECHISCHE STAATSGRENZE  
Teil Freistaat Bayern

NĚMECKO-ČESKÉ STÁTNÍ HRANICE  
část Svobodný stát Bavorsko

# GRENZKARTE HRANIČNÍ MAPA

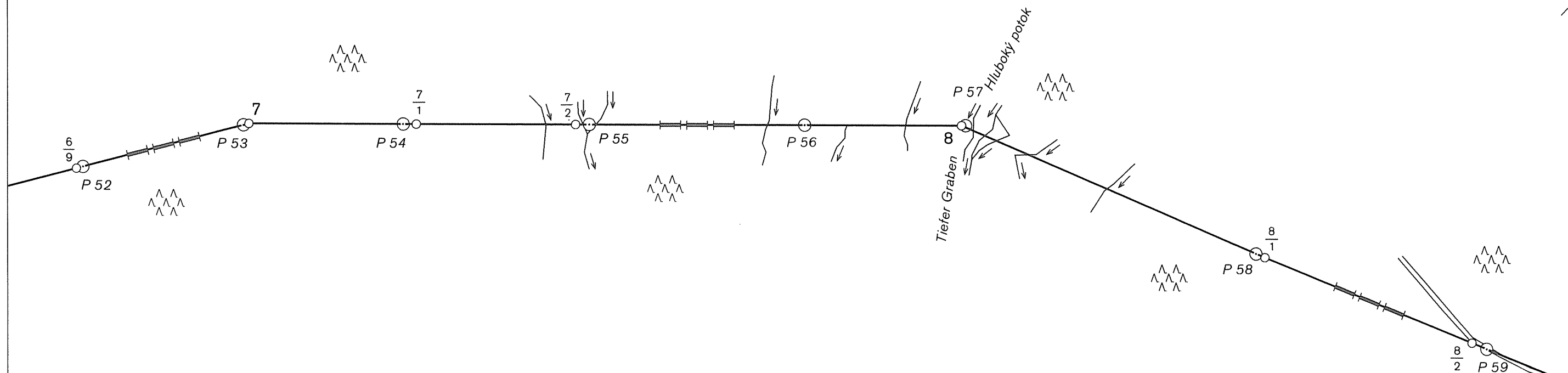
Grenzabschnitt X  
Hraniční úsek

Blatt Nr. 7  
List č.

1:2500

## ČESKÁ REPUBLIKA

Okres Klatovy  
Obec Železná Ruda



## BUNDESREPUBLIK DEUTSCHLAND

Freistaat Bayern <  
Regierungsbezirk Niederbayern  
Landkreis Regen  
Gemeinde Lindberg



DEUTSCH-TSCHECHISCHE STAATSGRENZE  
Teil Freistaat Bayern


NĚMECKO-ČESKÉ STÁTNÍ HRANICE  
část Svobodný stát Bavorsko

GRENZKARTE  
HRANIČNÍ MAPA

Grenzabschnitt X  
Hraniční úsek  
Blatt Nr. 8  
List č.  
1:2500

ČESKÁ REPUBLIKA  
Okres Klatovy  
Obec Železná Ruda

BUNDESREPUBLIK DEUTSCHLAND  
Freistaat Bayern  
Regierungsbezirk Niederbayern  
Landkreis Regen  
Gemeinde Lindberg



DEUTSCH-TSCHECHISCHE STAATSGRENZE  
Teil Freistaat Bayern

NĚMECKO-ČESKÉ STÁTNÍ HRANICE  
část Svobodný stát Bavorsko

# GRENZKARTE HRANIČNÍ MAPA

Grenzabschnitt X  
Hraniční úsek

Blatt Nr. 9  
List č.

1:2500

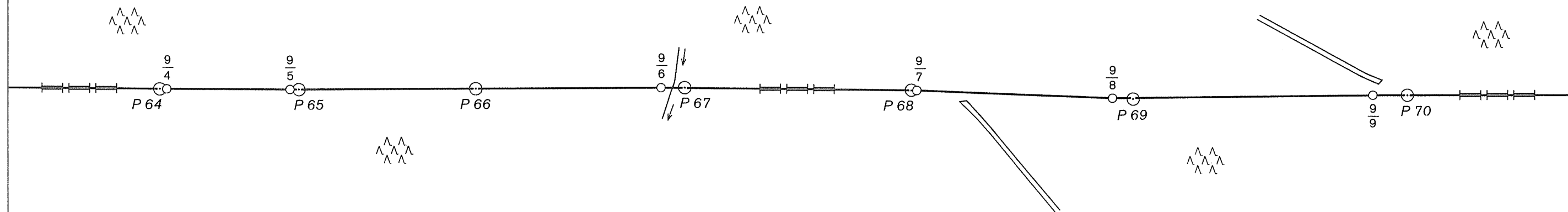
## ČESKÁ REPUBLIKA

Okres Klatovy  
Obec Železná Ruda

## BUNDESREPUBLIK DEUTSCHLAND

Freistaat Bayern

Regierungsbezirk Niederbayern  
Landkreis Regen  
Gemeinde Lindberg



DEUTSCH-TSCHECHISCHE STAATSGRENZE  
Teil Freistaat Bayern

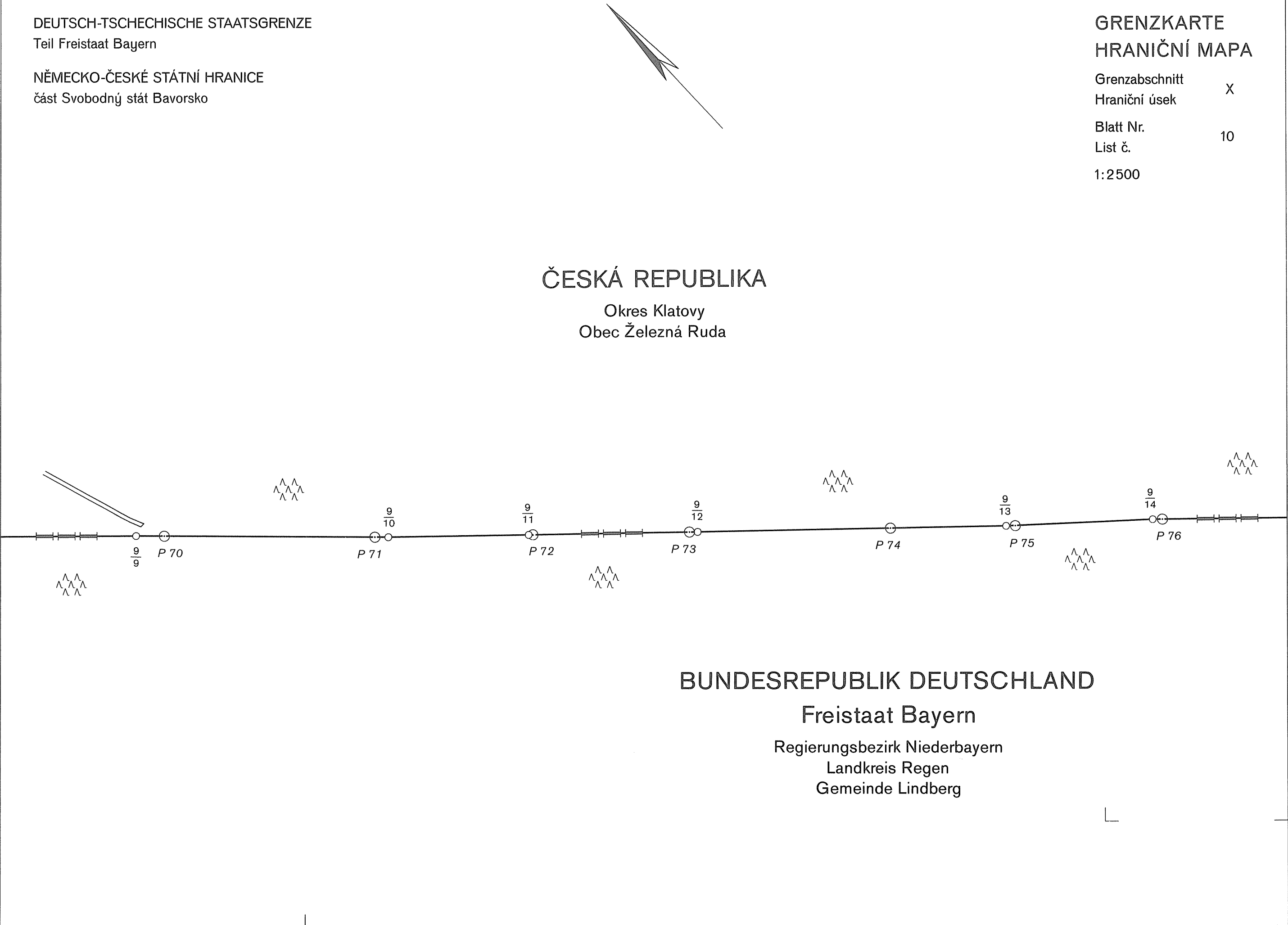
NĚMECKO-ČESKÉ STÁTNÍ HRANICE  
část Svobodný stát Bavorsko

GRENZKARTE  
HRANIČNÍ MAPA

Grenzabschnitt X  
Hraniční úsek  
Blatt Nr. 10  
List č.  
1:2500

ČESKÁ REPUBLIKA  
Okres Klatovy  
Obec Železná Ruda

BUNDESREPUBLIK DEUTSCHLAND  
Freistaat Bayern  
Regierungsbezirk Niederbayern  
Landkreis Regen  
Gemeinde Lindberg




DEUTSCH-TSCHECHISCHE STAATSGRENZE  
Teil Freistaat Bayern

NĚMECKO-ČESKÉ STÁTNÍ HRANICE  
část Svobodný stát Bavorsko

GRENZKARTE  
HRANIČNÍ MAPA

Grenzabschnitt X  
Hraniční úsek  
Blatt Nr. 11  
List č.  
1:2500



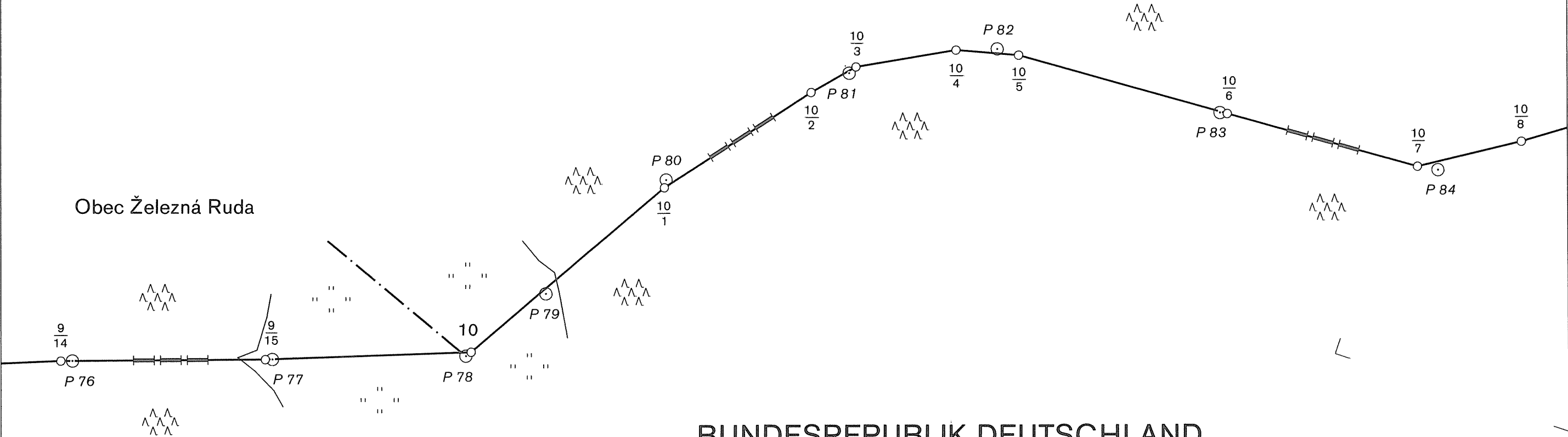
ČESKÁ REPUBLIKA

Okres Klatovy  
Obec Dobrá Voda

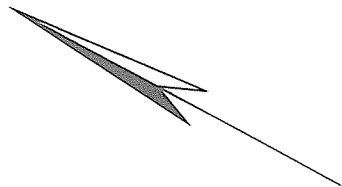
Obec Železná Ruda

BUNDESREPUBLIK DEUTSCHLAND

Freistaat Bayern  
Regierungsbezirk Niederbayern  
Landkreis Regen  
Gemeinde Lindberg



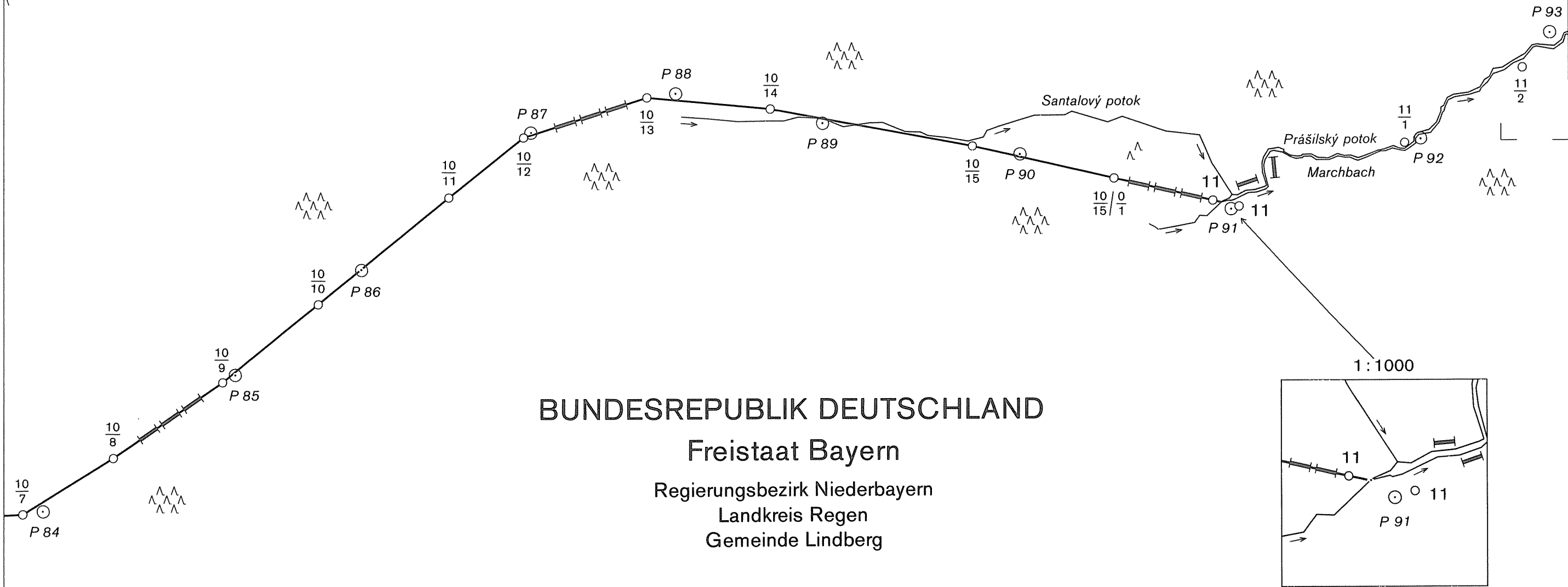
DEUTSCH-TSCHECHISCHE STAATSGRENZE  
Teil Freistaat Bayern  
  
NĚMECKO-ČESKÉ STÁTNÍ HRANICE  
část Svobodný stát Bavorsko



GRENZKARTE  
HRANIČNÍ MAPA  
  
Grenzabschnitt X  
Hraniční úsek X  
  
Blatt Nr. 12  
List č. 12  
  
1:2500

ČESKÁ REPUBLIKA  
  
Okres Klatovy  
Obec Dobrá Voda

BUNDESREPUBLIK DEUTSCHLAND  
  
Freistaat Bayern  
Regierungsbezirk Niederbayern  
Landkreis Regen  
Gemeinde Lindberg



DEUTSCH-TSCHECHISCHE STAATSGRENZE  
Teil Freistaat Bayern

NĚMECKO-ČESKÉ STÁTNÍ HRANICE  
část Svobodný stát Bavorsko

# GRENZKARTE HRANIČNÍ MAPA

Grenzabschnitt X  
Hraniční úsek

Blatt Nr. 13  
List č.

1:2500

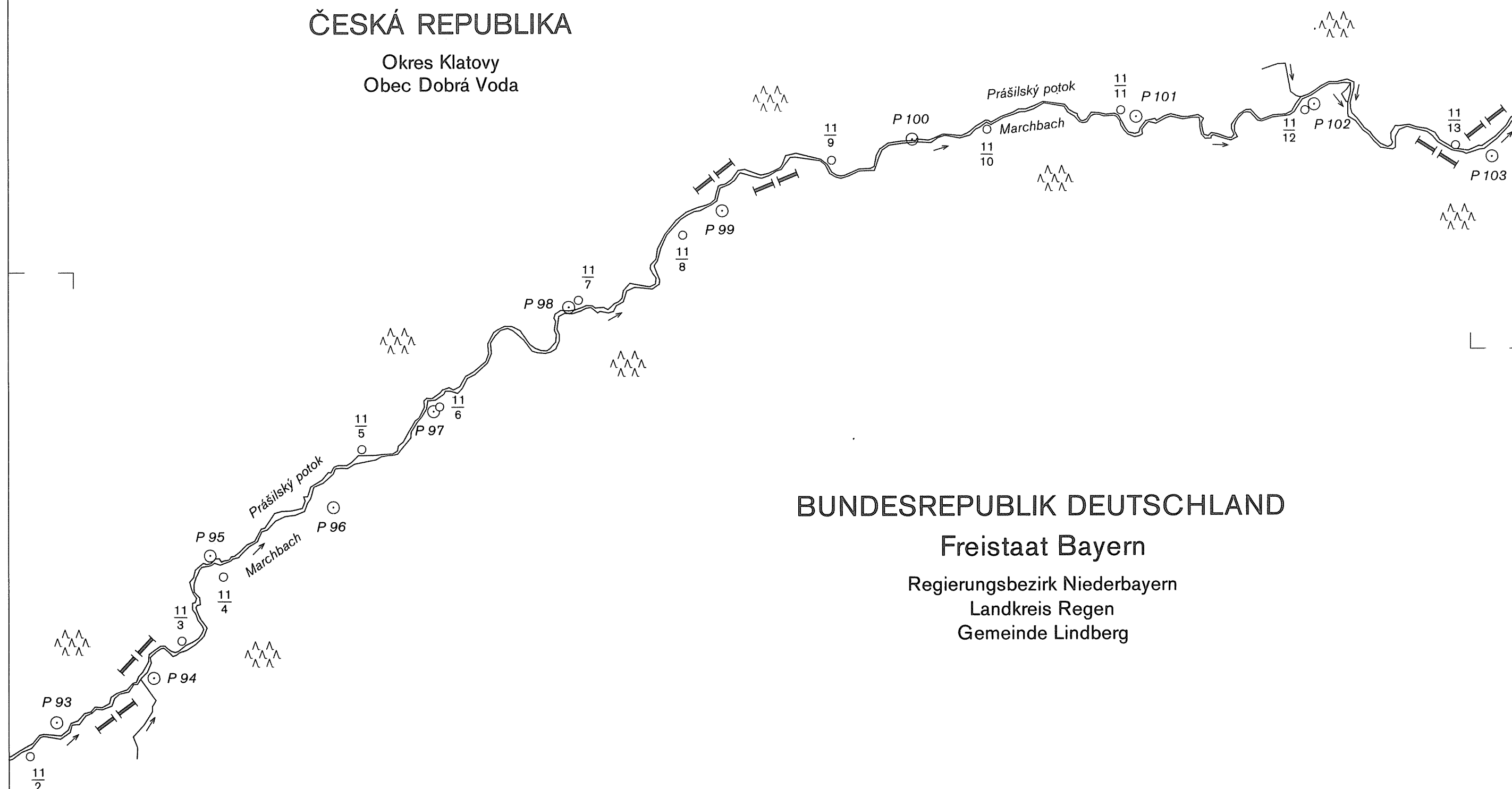
## ČESKÁ REPUBLIKA

Okres Klatovy  
Obec Dobrá Voda

## BUNDESREPUBLIK DEUTSCHLAND

Freistaat Bayern

Regierungsbezirk Niederbayern  
Landkreis Regen  
Gemeinde Lindberg



DEUTSCH-TSCHECHISCHE STAATSGRENZE  
Teil Freistaat Bayern

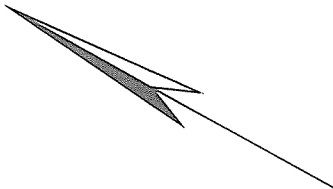
NĚMECKO-ČESKÉ STÁTNÍ HRANICE  
část Svobodný stát Bavorsko

GRENZKARTE  
HRANIČNÍ MAPA

Grenzabschnitt X  
Hraniční úsek  
Blatt Nr. 14  
List č.  
1:2500

ČESKÁ REPUBLIKA  
Okres Klatovy  
Obec Dobrá Voda

BUNDESREPUBLIK DEUTSCHLAND  
Freistaat Bayern  
Regierungsbezirk Niederbayern  
Landkreis Regen  
Gemeinde Lindberg



DEUTSCH-TSCHECHISCHE STAATSGRENZE

Teil Freistaat Bayern

NĚMECKO-ČESKÉ STÁTNÍ HRANICE

část Svobodný stát Bavorsko

# GRENZKARTE HRANIČNÍ MAPA

Grenzabschnitt X  
Hraniční úsek

Blatt Nr. 15  
List č.

1:2500

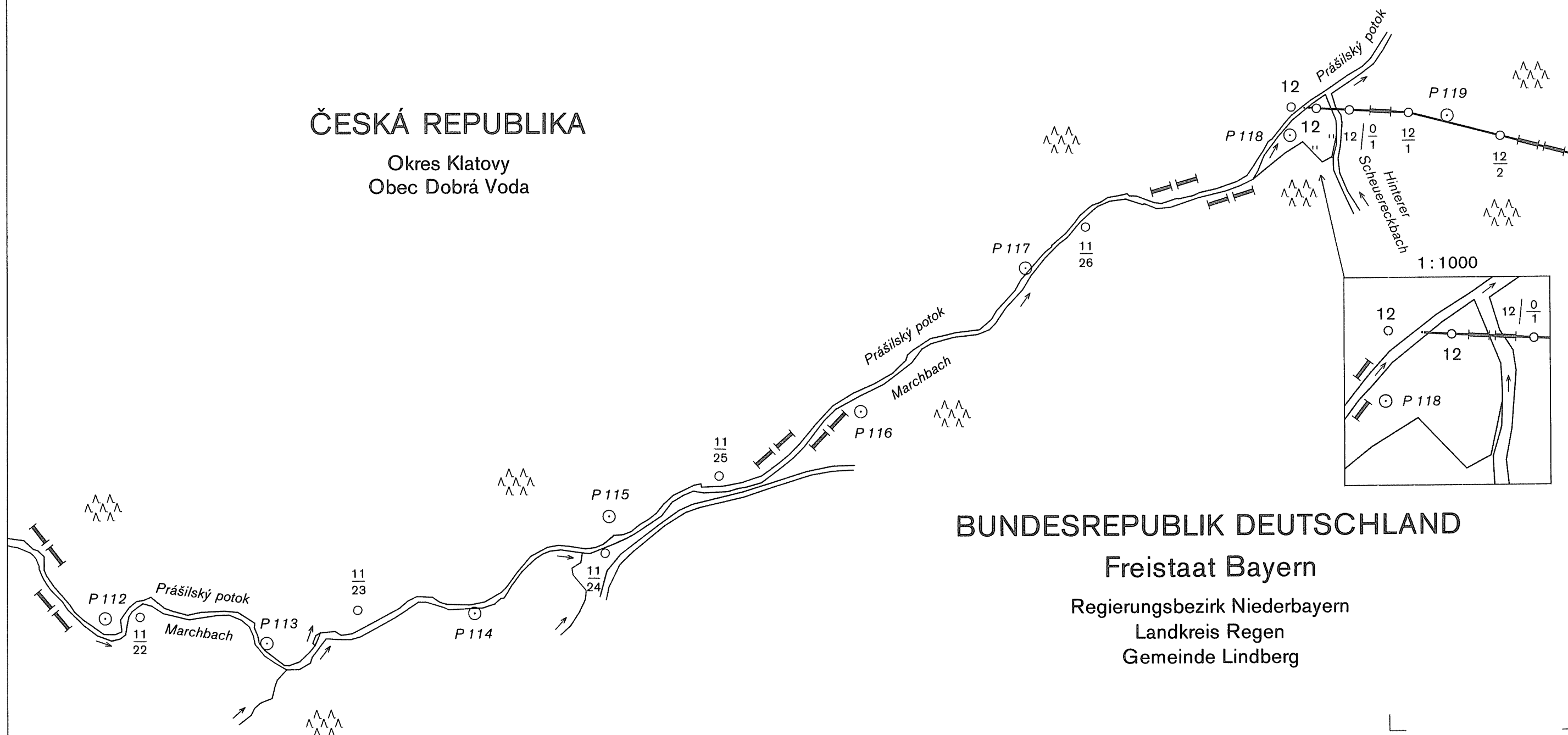
## ČESKÁ REPUBLIKA

Okres Klatovy  
Obec Dobrá Voda

## BUNDESREPUBLIK DEUTSCHLAND

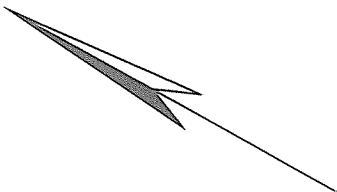
Freistaat Bayern

Regierungsbezirk Niederbayern  
Landkreis Regen  
Gemeinde Lindberg





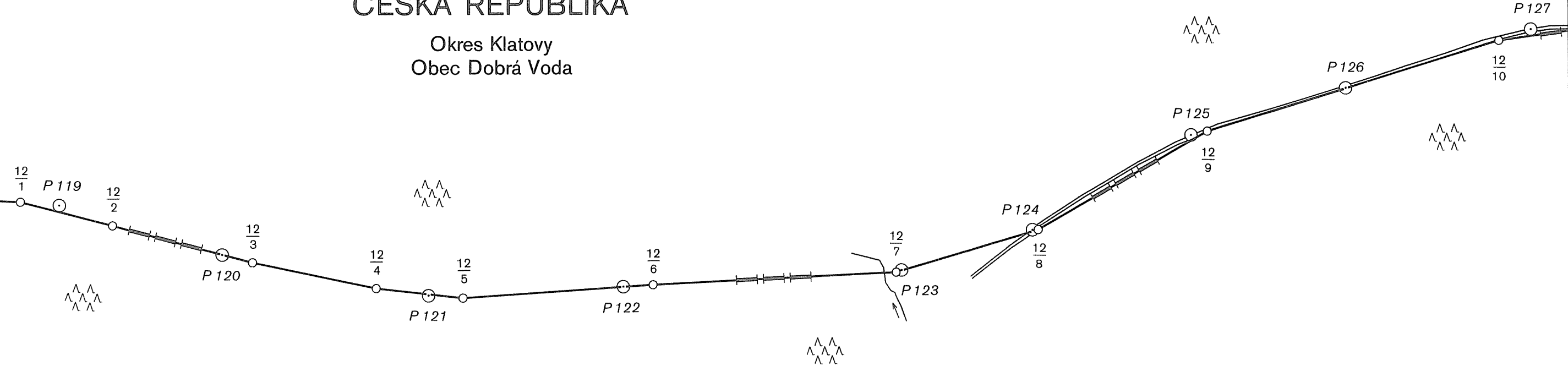
DEUTSCH-TSCHECHISCHE STAATSGRENZE  
Teil Freistaat Bayern  
NĚMECKO-ČESKÉ STÁTNÍ HRANICE  
část Svobodný stát Bavorsko



GRENZKARTE  
HRANIČNÍ MAPA

Grenzabschnitt X  
Hraniční úsek X  
Blatt Nr. 16  
List č. 16  
1:2500

ČESKÁ REPUBLIKA  
Okres Klatovy  
Obec Dobrá Voda



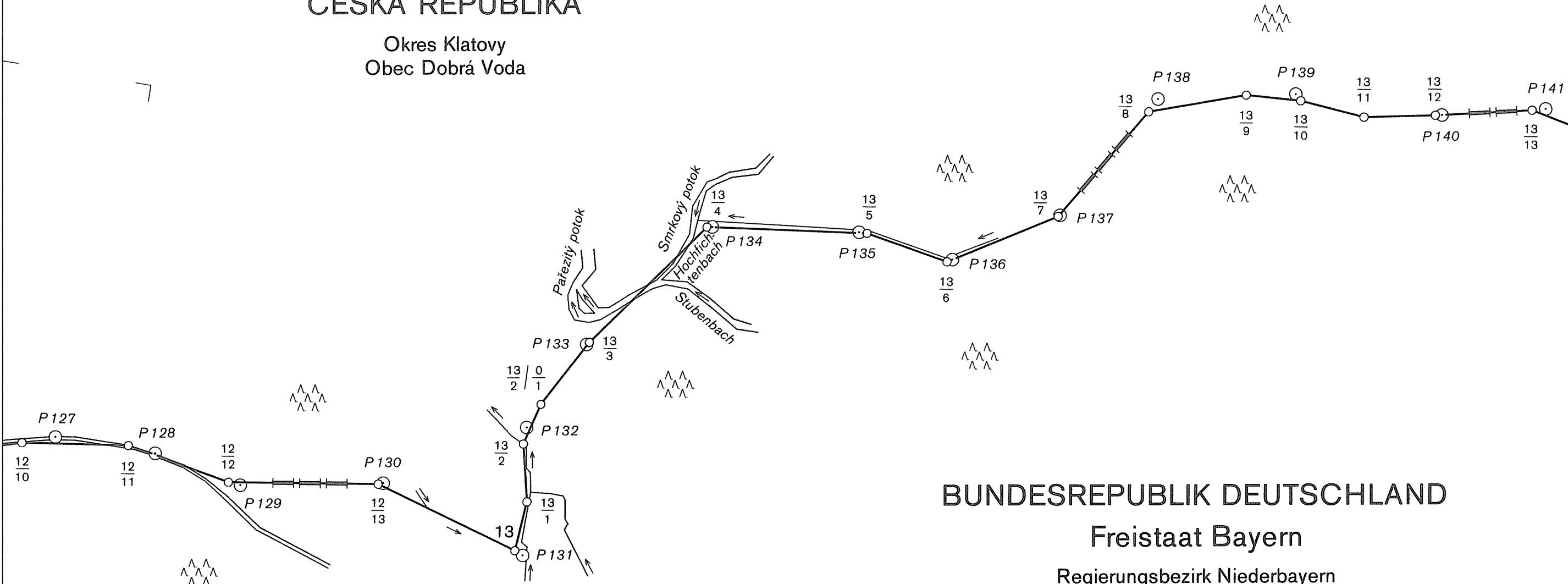
BUNDESREPUBLIK DEUTSCHLAND  
Freistaat Bayern  
Regierungsbezirk Niederbayern  
Landkreis Regen  
Gemeinde Lindberg

DEUTSCH-TSCHECHISCHE STAATSGRENZE  
Teil Freistaat Bayern  
NĚMECKO-ČESKÉ STÁTNI HRANICE  
část Svobodný stát Bavorsko

GRENZKARTE  
HRANIČNÍ MAPA  
Grenzabschnitt X  
Hraniční úsek  
Blatt Nr. 17  
List č.  
1:2500

ČESKÁ REPUBLIKA  
Okres Klatovy  
Obec Dobrá Voda

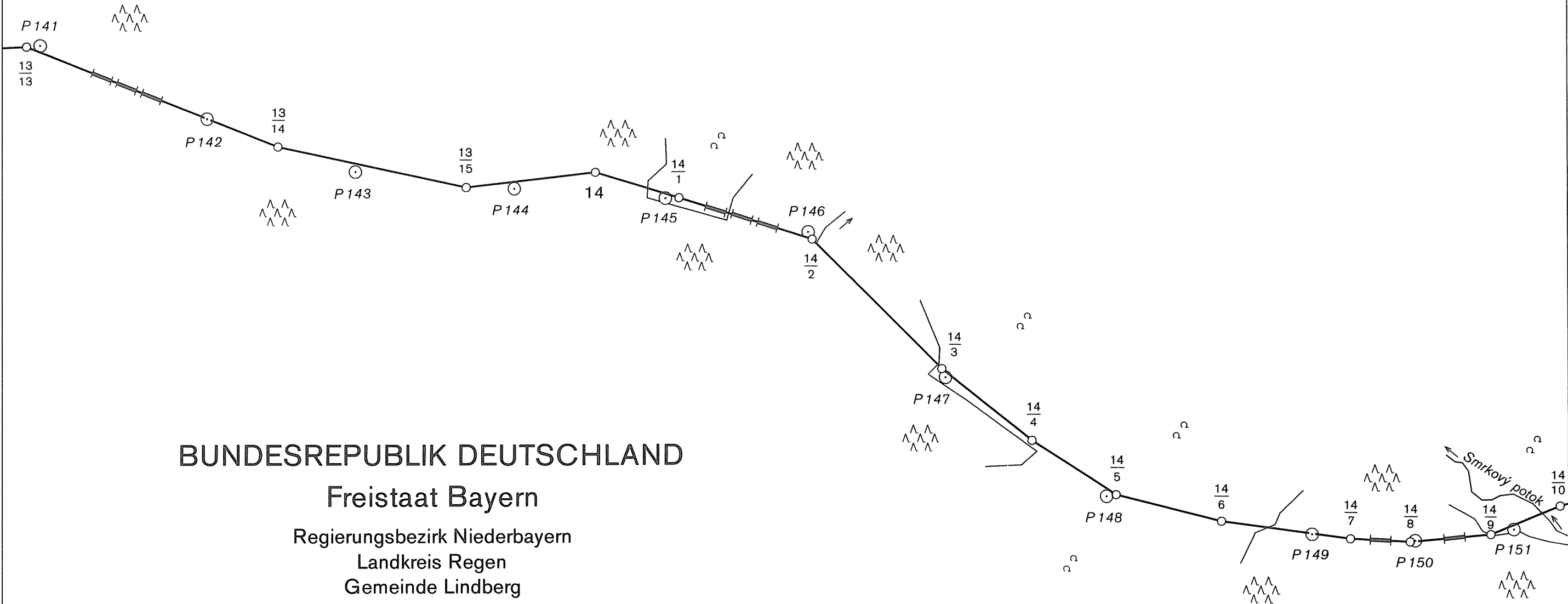
BUNDESREPUBLIK DEUTSCHLAND  
Freistaat Bayern  
Regierungsbezirk Niederbayern  
Landkreis Regen  
Gemeinde Lindberg



DEUTSCH-TSCHECHISCHE STAATSGRENZE  
Teil Freistaat Bayern  
NĚMECKO-ČESKÉ STÁTNÍ HRANICE  
část Svobodný stát Bavorsko

GRENZKARTE  
HRANIČNÍ MAPA  
Grenzabschnitt X  
Hraniční úsek  
Blatt Nr. 18  
List č.  
1:2500

ČESKÁ REPUBLIKA  
Okres Klatovy  
Obec Dobrá Voda



BUNDESREPUBLIK DEUTSCHLAND  
Freistaat Bayern  
Regierungsbezirk Niederbayern  
Landkreis Regen  
Gemeinde Lindberg

DEUTSCH-TSCHECHISCHE STAATSGRENZE  
Teil Freistaat Bayern

NĚMECKO-ČESKÉ STÁTNÍ HRANICE  
část Svobodný stát Bavorsko

GRENZKARTE  
HRANIČNÍ MAPA


Grenzabschnitt X  
Hraniční úsek  
Blatt Nr. 19  
List č.  
1:2500

ČESKÁ REPUBLIKA

Okres Klatovy  
Obec Dobrá Voda

BUNDESREPUBLIK DEUTSCHLAND

Freistaat Bayern  
Regierungsbezirk Niederbayern  
Landkreis Regen  
Gemeinde Lindberg



DEUTSCH-TSCHECHISCHE STAATSGRENZE  
Teil Freistaat Bayern

NĚMECKO-ČESKÉ STÁTNÍ HRANICE  
část Svobodný stát Bavorsko

GRENZKARTE  
HRANIČNÍ MAPA

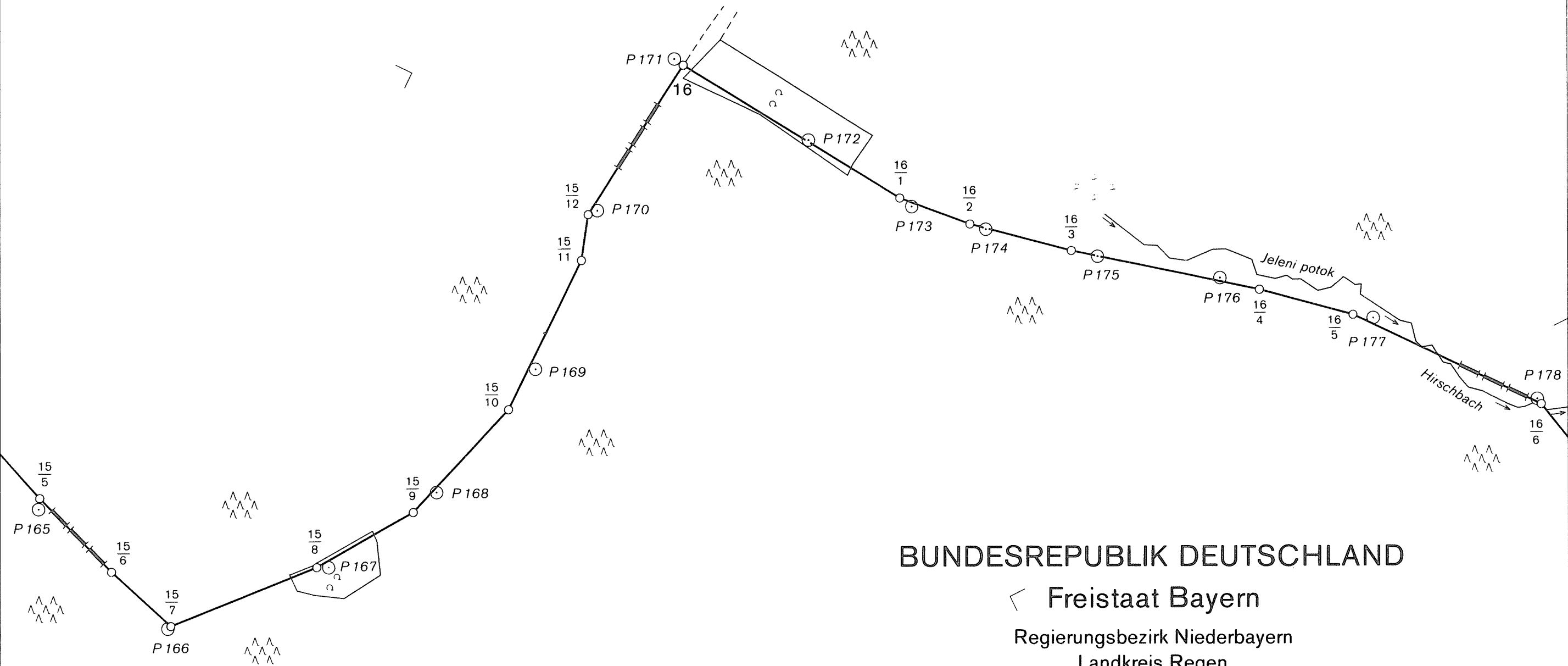
Grenzabschnitt X  
Hraniční úsek  
Blatt Nr. 20  
List č.  
1:2500

ČESKÁ REPUBLIKA

Okres Klatovy  
Obec Dobrá Voda

BUNDESREPUBLIK DEUTSCHLAND

Freistaat Bayern  
Regierungsbezirk Niederbayern  
Landkreis Regen  
Gemeinde Lindberg



DEUTSCH-TSCHECHISCHE STAATSGRENZE  
Teil Freistaat Bayern

NĚMECKO-ČESKÉ STÁTNÍ HRANICE  
část Svobodný stát Bavorsko

GRENZKARTE  
HRANIČNÍ MAPA

Grenzabschnitt X  
Hraniční úsek  
Blatt Nr. 21  
List č.  
1:2500

ČESKÁ REPUBLIKA

Okres Klatovy  
Obec Dobrá Voda

BUNDESREPUBLIK DEUTSCHLAND

Freistaat Bayern  
Regierungsbezirk Niederbayern  
Landkreis Regen  
Gemeinde Lindberg



DEUTSCH-TSCHECHISCHE STAATSGRENZE  
Teil Freistaat Bayern

NĚMECKO-ČESKÉ STÁTNÍ HRANICE  
část Svobodný stát Bavorsko

GRENZKARTE  
HRANIČNÍ MAPA


Grenzabschnitt X  
Hraniční úsek  
Blatt Nr. 22  
List č.  
1:2500

ČESKÁ REPUBLIKA

Okres Klatovy  
Obec Dobrá Voda

BUNDESREPUBLIK DEUTSCHLAND

Freistaat Bayern  
Regierungsbezirk Niederbayern  
Landkreis Regen  
Gemeinde Lindberg



DEUTSCH-TSCHECHISCHE STAATSGRENZE  
Teil Freistaat Bayern

NĚMECKO-ČESKÉ STÁTNÍ HRANICE  
část Svobodný stát Bavorsko

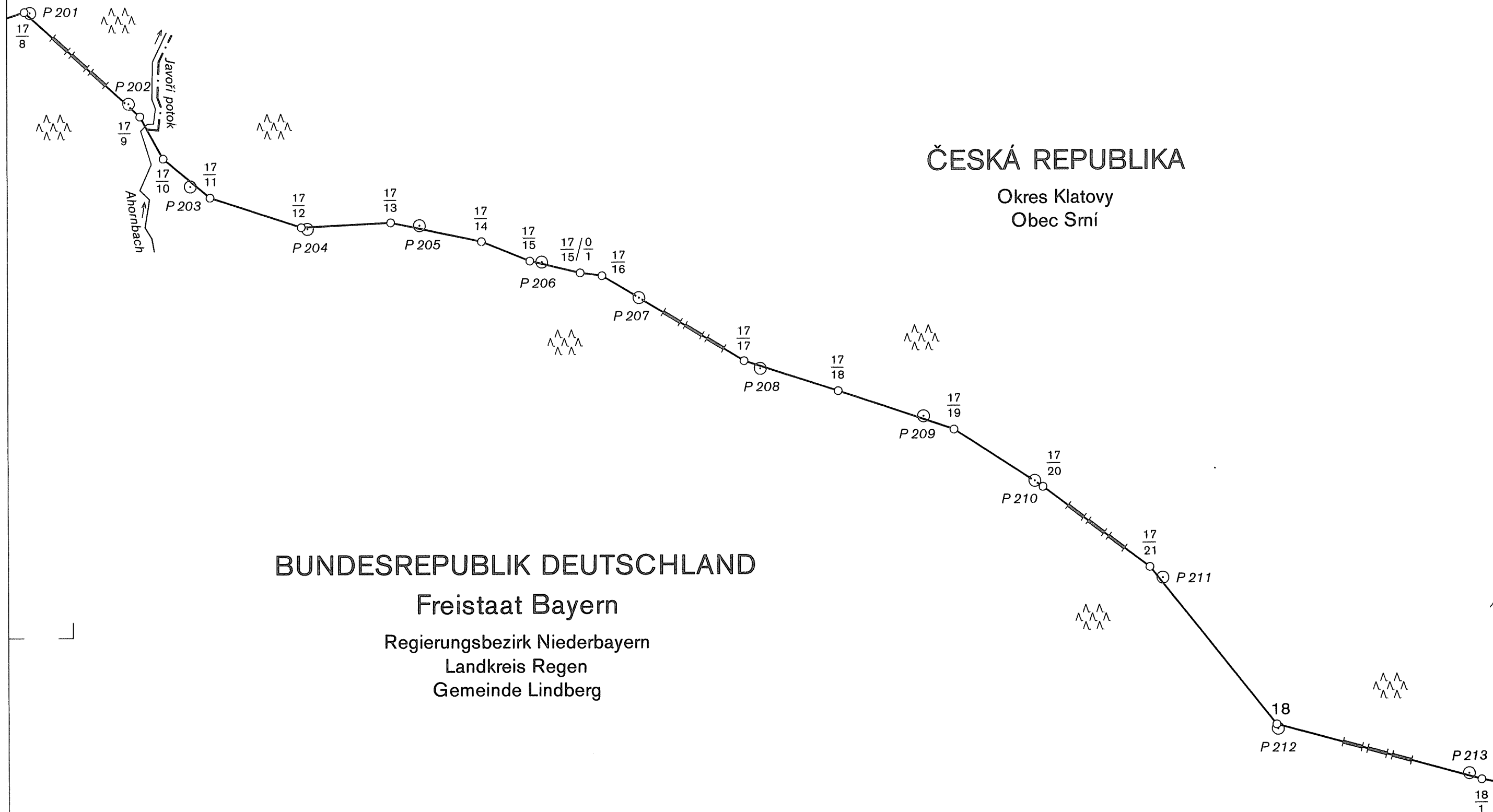
Obec Dobrá Voda

# GRENZKARTE HRANIČNÍ MAPA

Grenzabschnitt X  
Hraniční úsek

Blatt Nr. 23  
List č.

1:2500





DEUTSCH-TSCHECHISCHE STAATSGRENZE  
Teil Freistaat Bayern

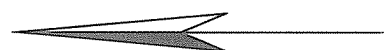
NĚMECKO-ČESKÉ STÁTNÍ HRANICE  
část Svobodný stát Bavorsko

# GRENZKARTE HRANIČNÍ MAPA

Grenzabschnitt X  
Hraniční úsek

Blatt Nr. 24  
List č.

1:2500




ČESKÁ REPUBLIKA

Okres Klatovy  
Obec Srní

BUNDESREPUBLIK DEUTSCHLAND

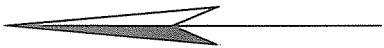
Freistaat Bayern

Regierungsbezirk Niederbayern  
Landkreis Regen  
Gemeinde Lindberg



DEUTSCH-TSCHECHISCHE STAATSGRENZE  
Teil Freistaat Bayern

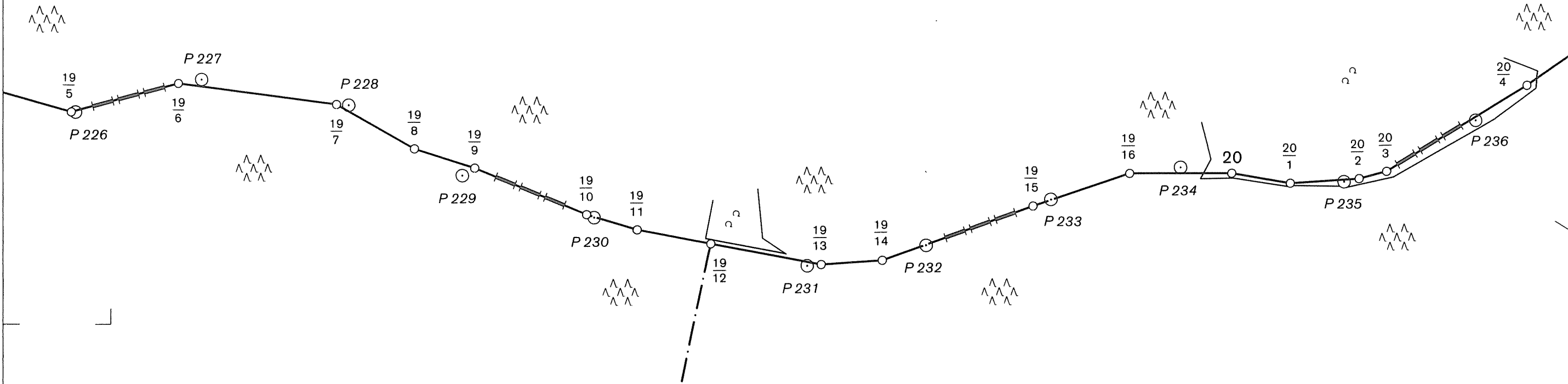
NĚMECKO-ČESKÉ STÁTNÍ HRANICE  
část Svobodný stát Bavorsko



GRENZKARTE  
HRANIČNÍ MAPA

Grenzabschnitt X  
Hraniční úsek  
Blatt Nr. 25  
List č.  
1:2500

ČESKÁ REPUBLIKA  
Okres Klatovy  
Obec Srní



Gemeinde Lindberg

BUNDESREPUBLIK DEUTSCHLAND  
Freistaat Bayern  
Regierungsbezirk Niederbayern  
Landkreis Regen  
Gemeinde Frauenau

DEUTSCH-TSCHECHISCHE STAATSGRENZE  
Teil Freistaat Bayern

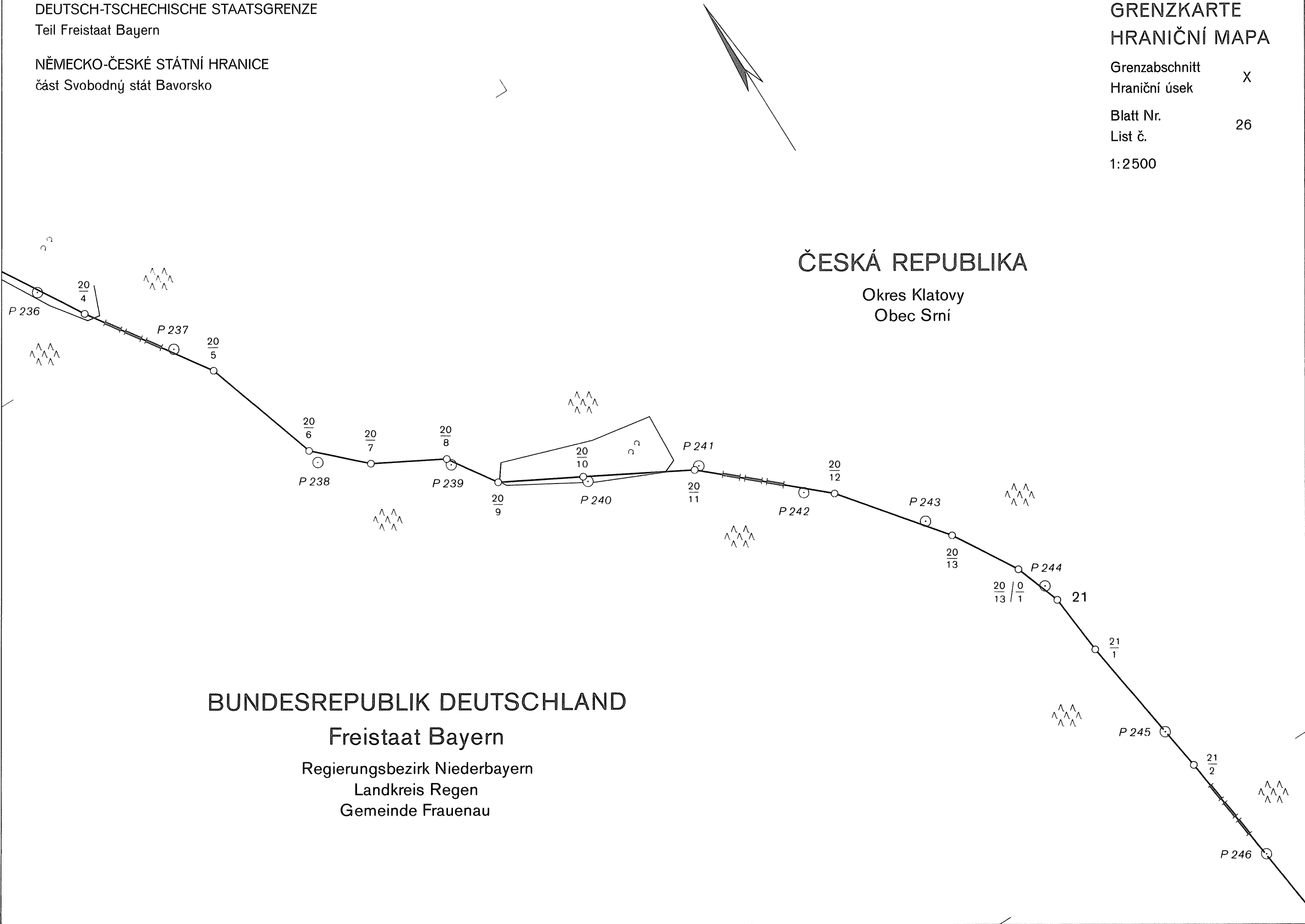
NĚMECKO-ČESKÉ STÁTNÍ HRANICE  
část Svobodný stát Bavorsko

GRENZKARTE  
HRANIČNÍ MAPA

Grenzabschnitt X  
Hraniční úsek  
Blatt Nr. 26  
List č.  
1:2500

ČESKÁ REPUBLIKA  
Okres Klatovy  
Obec Srní

BUNDESREPUBLIK DEUTSCHLAND  
Freistaat Bayern  
Regierungsbezirk Niederbayern  
Landkreis Regen  
Gemeinde Frauenau



DEUTSCH-TSCHECHISCHE STAATSGRENZE  
Teil Freistaat Bayern

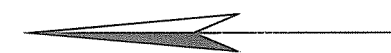
NĚMECKO-ČESKÉ STÁTNÍ HRANICE  
část Svobodný stát Bavorsko

# GRENZKARTE HRANIČNÍ MAPA

Grenzabschnitt X  
Hraniční úsek

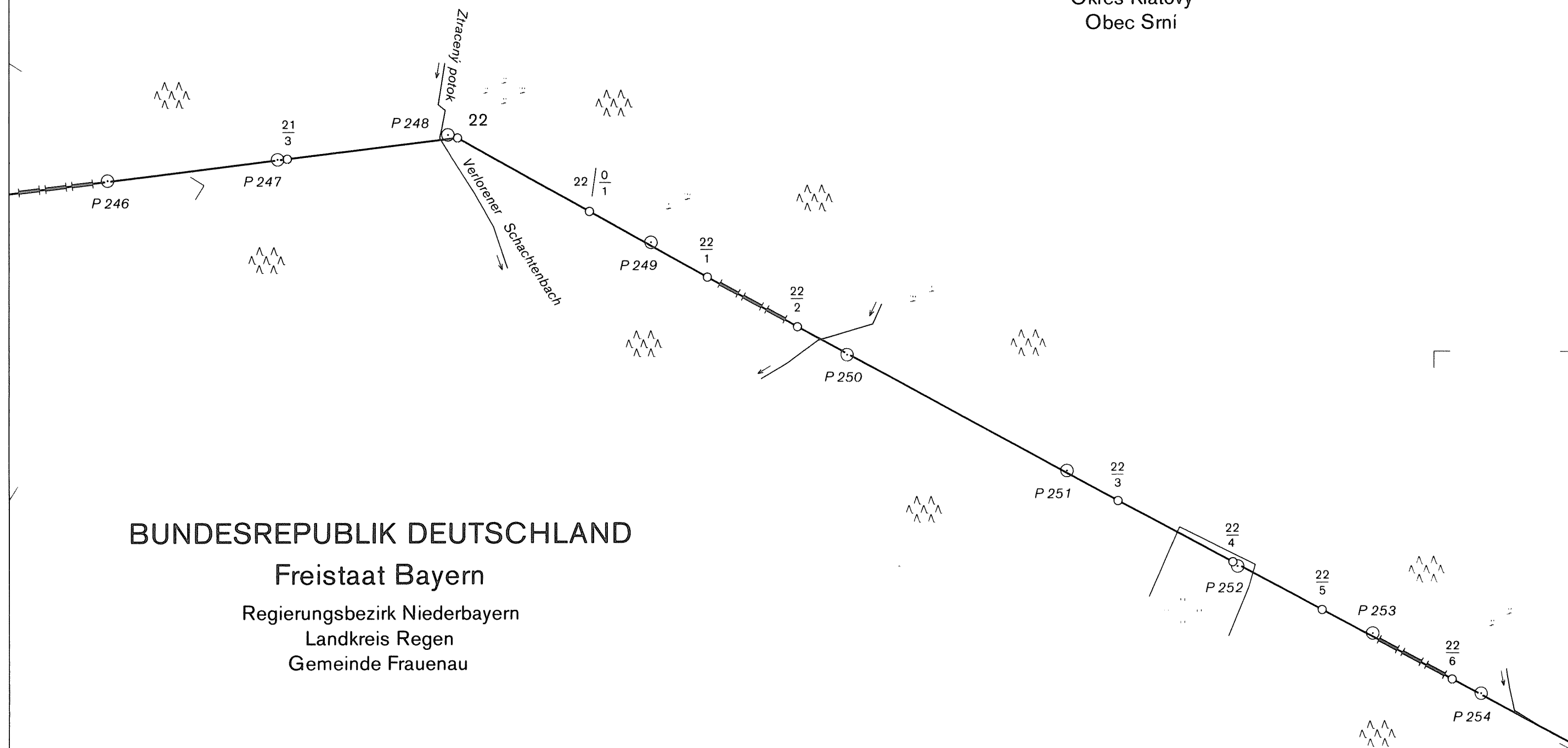
Blatt Nr. 27  
List č.

1:2500



## ČESKÁ REPUBLIKA

Okres Klatovy  
Obec Srní



DEUTSCH-TSCHECHISCHE STAATSGRENZE  
Teil Freistaat Bayern

NĚMECKO-ČESKÉ STÁTNI HRANICE  
část Svobodný stát Bavorsko

GRENZKARTE  
HRANIČNÍ MAPA

Grenzabschnitt X  
Hraniční úsek  
Blatt Nr. 28  
List č.  
1:2500

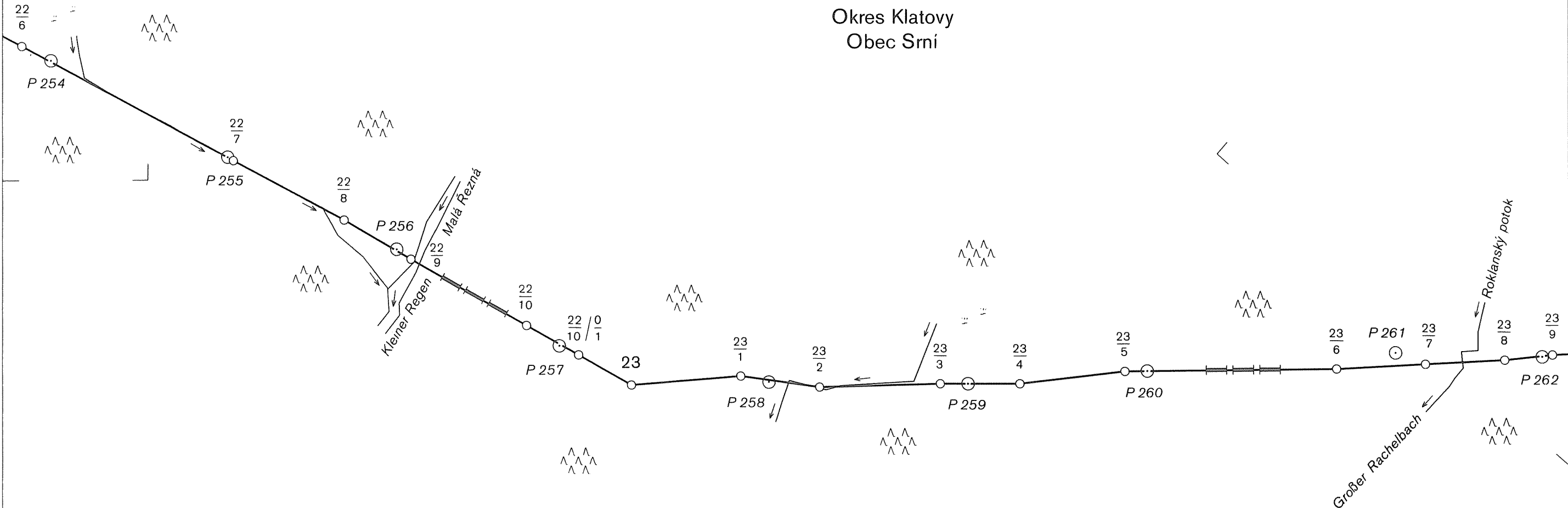
ČESKÁ REPUBLIKA

Okres Klatovy  
Obec Srní

BUNDESREPUBLIK DEUTSCHLAND

Freistaat Bayern

Regierungsbezirk Niederbayern  
Landkreis Regen  
Gemeinde Frauenau




DEUTSCH-TSCHECHISCHE STAATSGRENZE  
Teil Freistaat Bayern

NĚMECKO-ČESKÉ STÁTNÍ HRANICE  
část Svobodný stát Bavorsko


GRENZKARTE  
HRANIČNÍ MAPA

Grenzabschnitt X  
Hraniční úsek X  
Blatt Nr. 29  
List č. 29  
1:2500




ČESKÁ REPUBLIKA  
Okres Klatovy  
Obec Srní

BUNDESREPUBLIK DEUTSCHLAND  
Freistaat Bayern  
Regierungsbezirk Niederbayern  
Landkreis Regen  
Gemeinde Frauenau

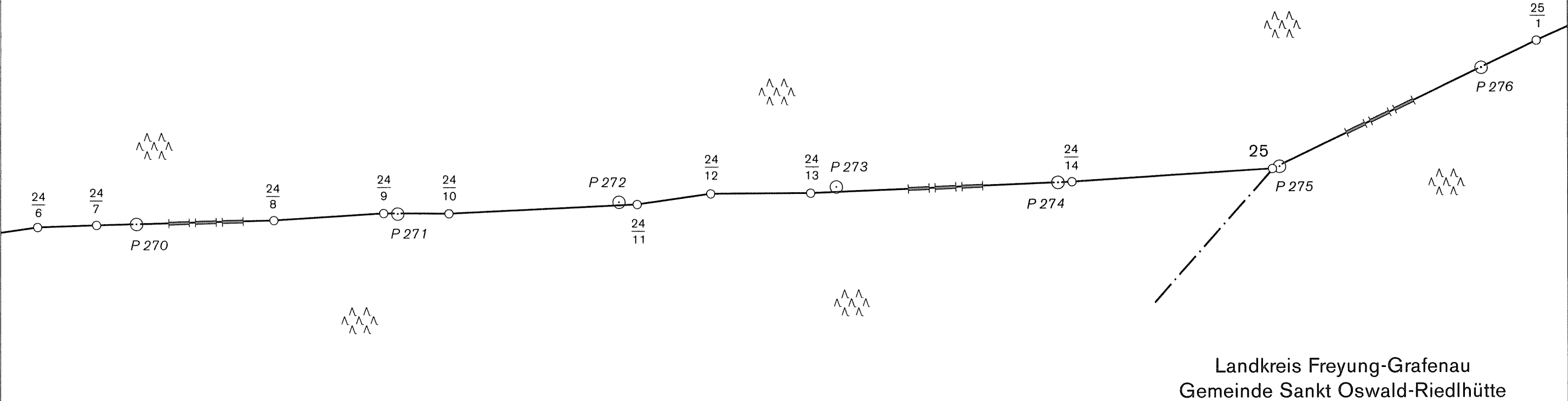


DEUTSCH-TSCHECHISCHE STAATSGRENZE  
Teil Freistaat Bayern  
NĚMECKO-ČESKÉ STÁTNÍ HRANICE  
část Svobodný stát Bavorsko



GRENZKARTE  
HRANIČNÍ MAPA  
Grenzabschnitt X  
Hraniční úsek  
Blatt Nr. 30  
List č.  
1:2500

ČESKÁ REPUBLIKA  
Okres Klatovy  
Obec Srní




BUNDESREPUBLIK DEUTSCHLAND  
Freistaat Bayern  
Regierungsbezirk Niederbayern  
Landkreis Regen  
Gemeinde Frauenau

DEUTSCH-TSCHECHISCHE STAATSGRENZE  
Teil Freistaat Bayern

NĚMECKO-ČESKÉ STÁTNÍ HRANICE  
část Svobodný stát Bavorsko

GRENZKARTE  
HRANIČNÍ MAPA

Grenzabschnitt X  
Hraniční úsek  
Blatt Nr. 31  
List č.  
1:2500

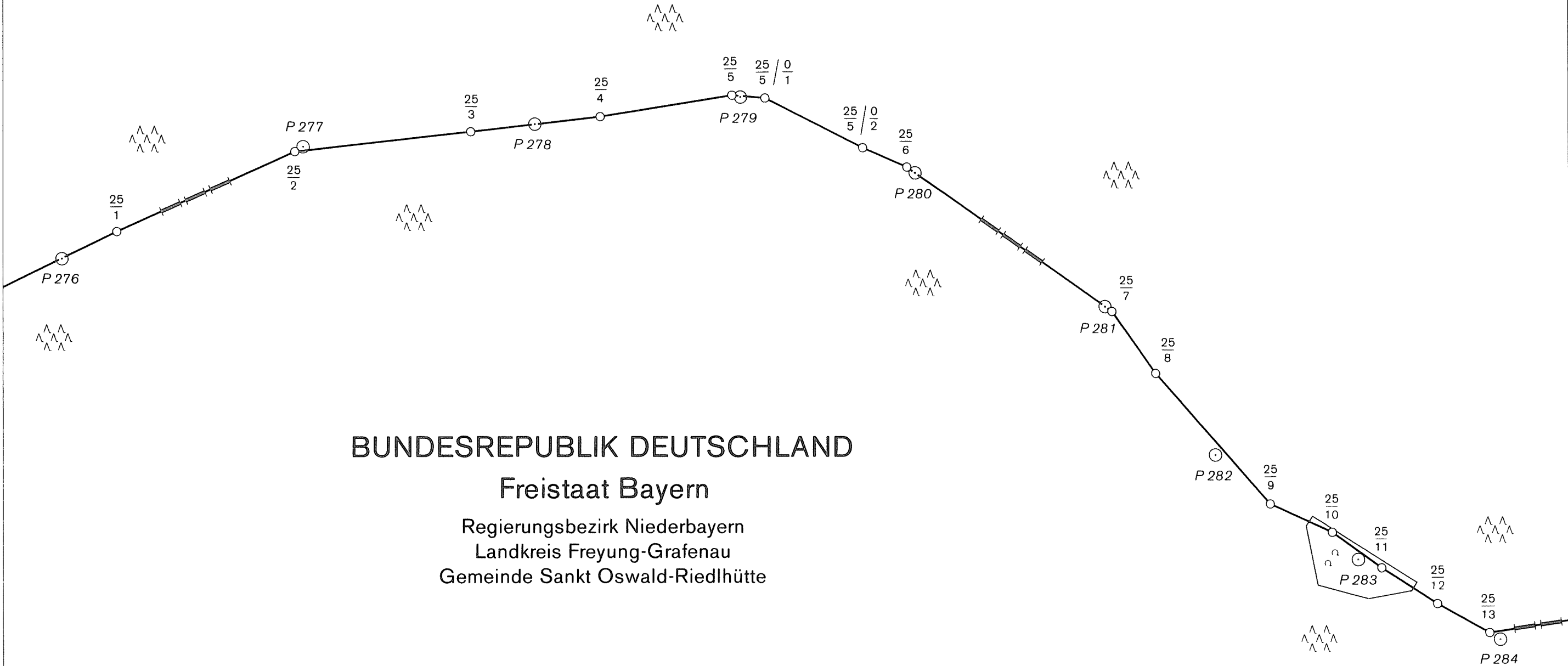


ČESKÁ REPUBLIKA

Okres Klatovy  
Obec Srní

BUNDESREPUBLIK DEUTSCHLAND

Freistaat Bayern  
Regierungsbezirk Niederbayern  
Landkreis Freyung-Grafenau  
Gemeinde Sankt Oswald-Riedlhütte





DEUTSCH-TSCHECHISCHE STAATSGRENZE

Teil Freistaat Bayern

NĚMECKO-ČESKÉ STÁTNÍ HRANICE

část Svobodný stát Bavorsko

GRENZKARTE

HRANIČNÍ MAPA

Grenzabschnitt

X

Hraniční úsek

Blatt Nr.

32

List č.

1:2500

ČESKÁ REPUBLIKA

Okres Klatovy

Obec Srní

BUNDESREPUBLIK DEUTSCHLAND

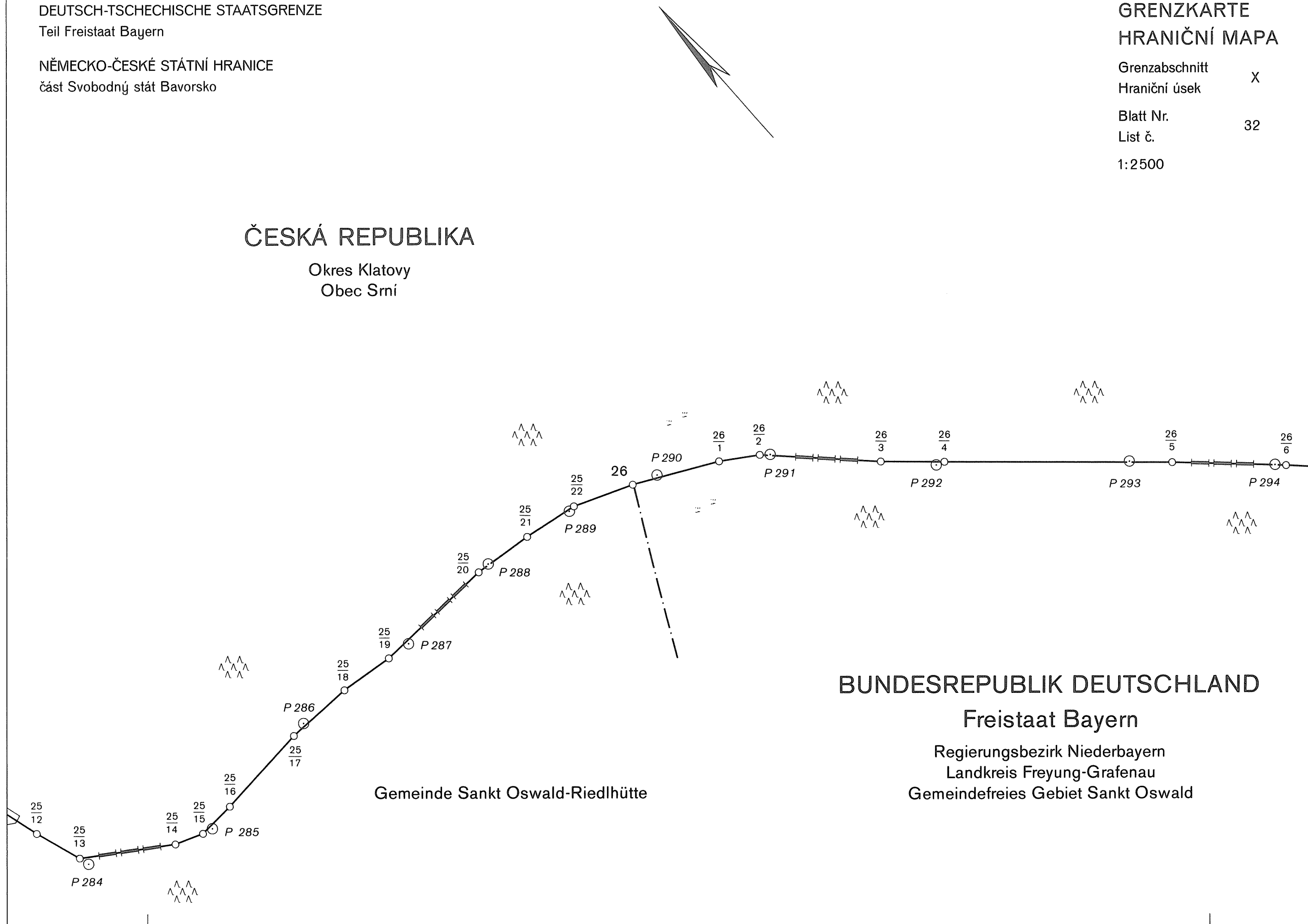
Freistaat Bayern

Regierungsbezirk Niederbayern

Landkreis Freyung-Grafenau

Gemeindefreies Gebiet Sankt Oswald

Gemeinde Sankt Oswald-Riedlhütte




DEUTSCH-TSCHECHISCHE STAATSGRENZE  
Teil Freistaat Bayern

NĚMECKO-ČESKÉ STÁTNÍ HRANICE  
část Svobodný stát Bavorsko

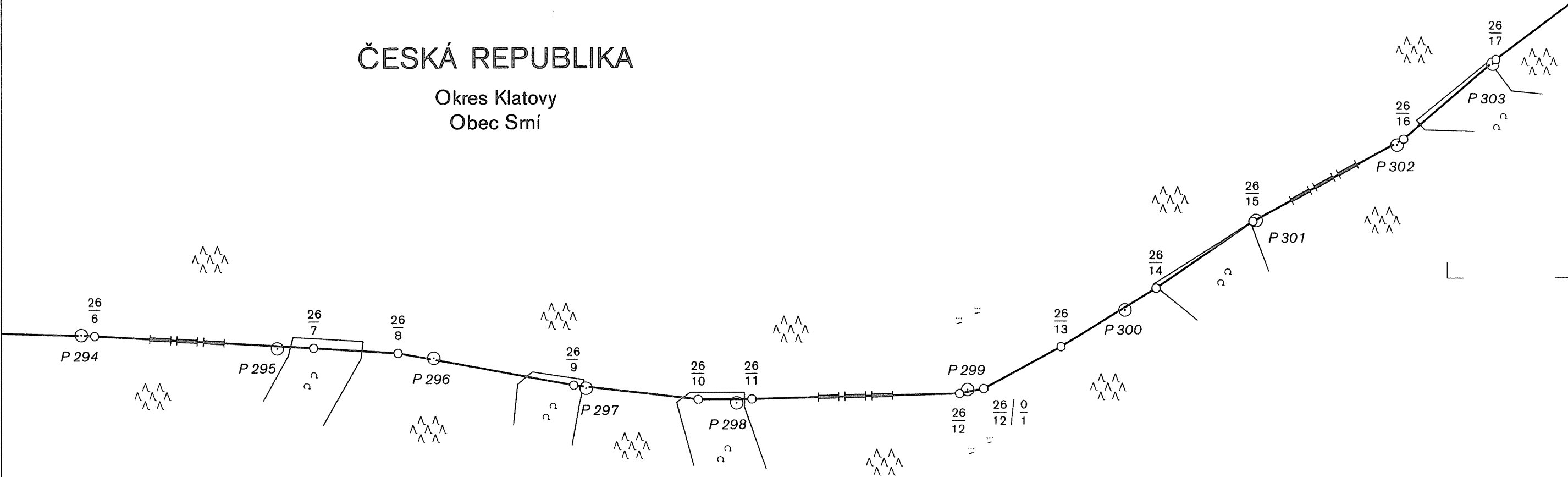
GRENZKARTE  
HRANIČNÍ MAPA

Grenzabschnitt X  
Hraniční úsek  
Blatt Nr. 33  
List č.  
1:2500



ČESKÁ REPUBLIKA

Okres Klatovy  
Obec Srní



BUNDESREPUBLIK DEUTSCHLAND

Freistaat Bayern


Regierungsbezirk Niederbayern  
Landkreis Freyung-Grafenau  
Gemeindefreies Gebiet Sankt Oswald

DEUTSCH-TSCHECHISCHE STAATSGRENZE  
Teil Freistaat Bayern

NĚMECKO-ČESKÉ STÁTNÍ HRANICE  
část Svobodný stát Bavorsko

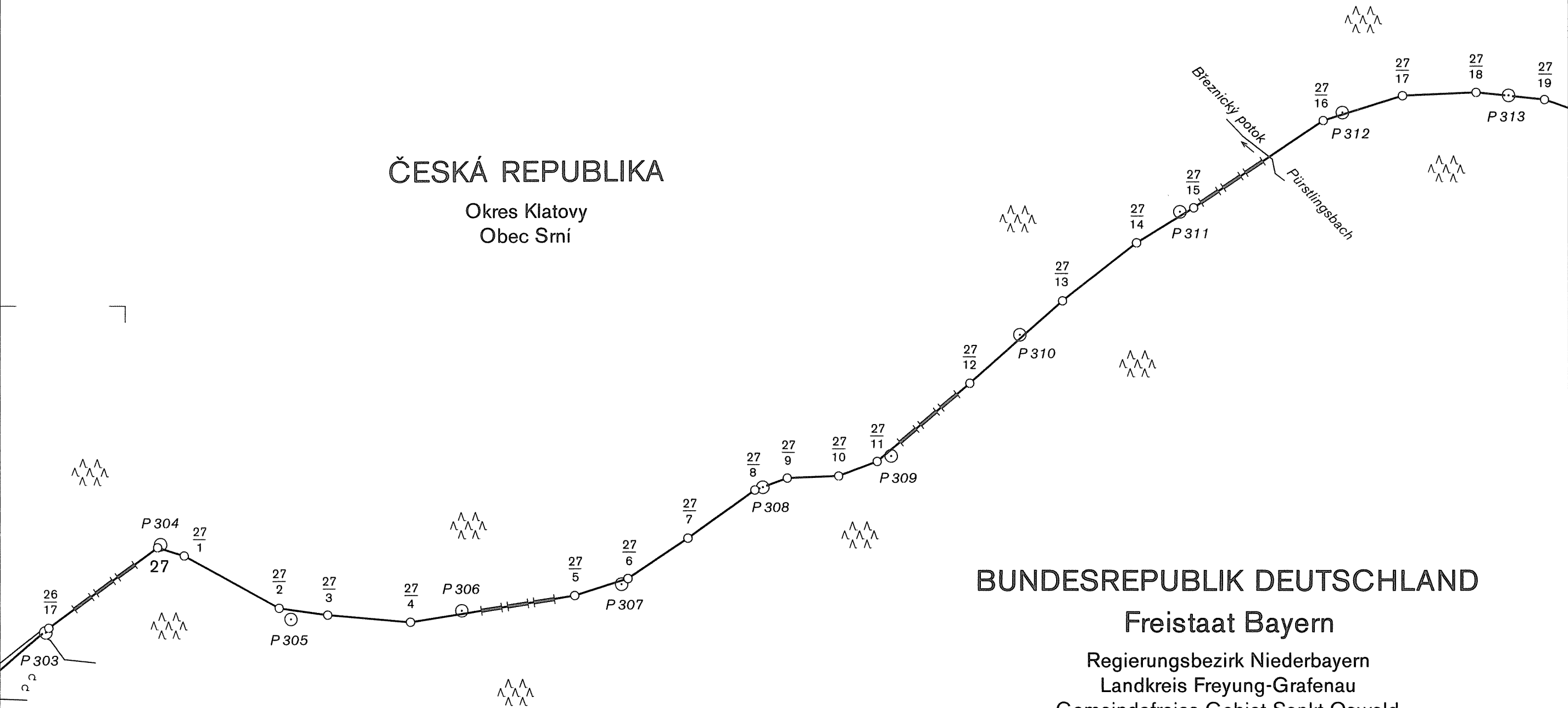
GRENZKARTE  
HRANIČNÍ MAPA

Grenzabschnitt X  
Hraniční úsek  
Blatt Nr. 34  
List č.  
1:2500



ČESKÁ REPUBLIKA  
Okres Klatovy  
Obec Srní

BUNDESREPUBLIK DEUTSCHLAND  
Freistaat Bayern  
Regierungsbezirk Niederbayern  
Landkreis Freyung-Grafenau  
Gemeindefreies Gebiet Sankt Oswald




DEUTSCH-TSCHECHISCHE STAATSGRENZE  
Teil Freistaat Bayern

NĚMECKO-ČESKÉ STÁTNÍ HRANICE  
část Svobodný stát Bavorsko

GRENZKARTE  
HRANIČNÍ MAPA

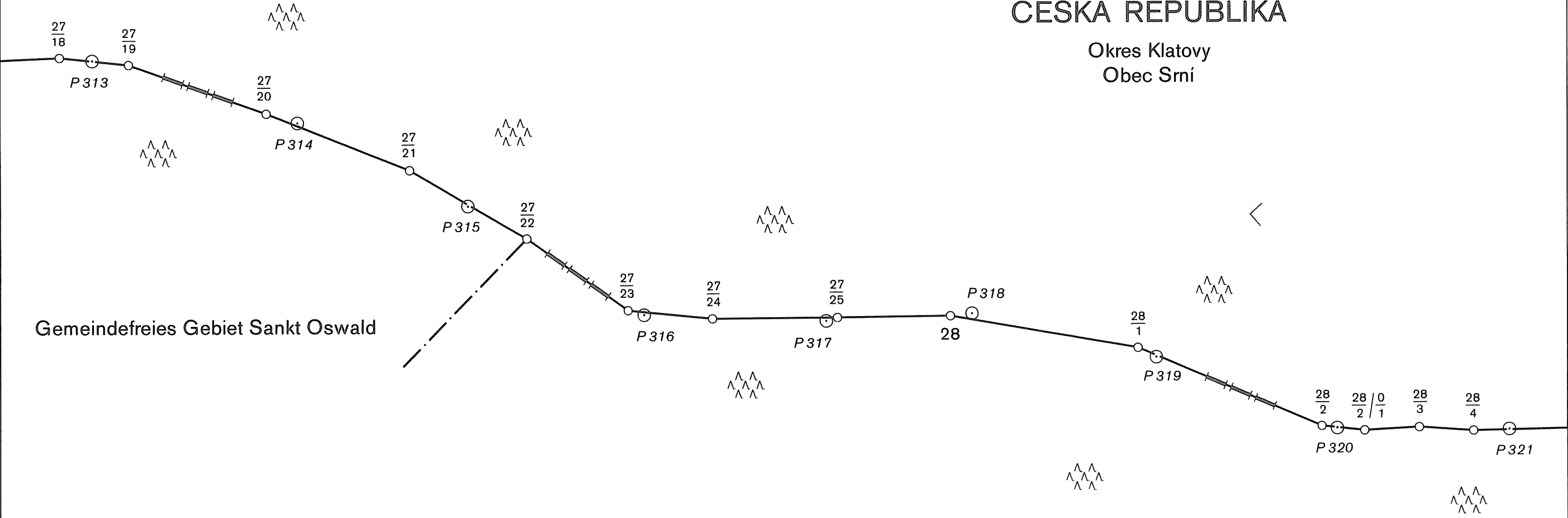
Grenzabschnitt X  
Hraniční úsek  
Blatt Nr. 35  
List č.  
1:2500



ČESKÁ REPUBLIKA  
Okres Klatovy  
Obec Srní

Gemeindefreies Gebiet Sankt Oswald

BUNDESREPUBLIK DEUTSCHLAND  
Freistaat Bayern  
Regierungsbezirk Niederbayern  
Landkreis Freyung-Grafenau  
Gemeindefreies Gebiet Waldhäuserwald



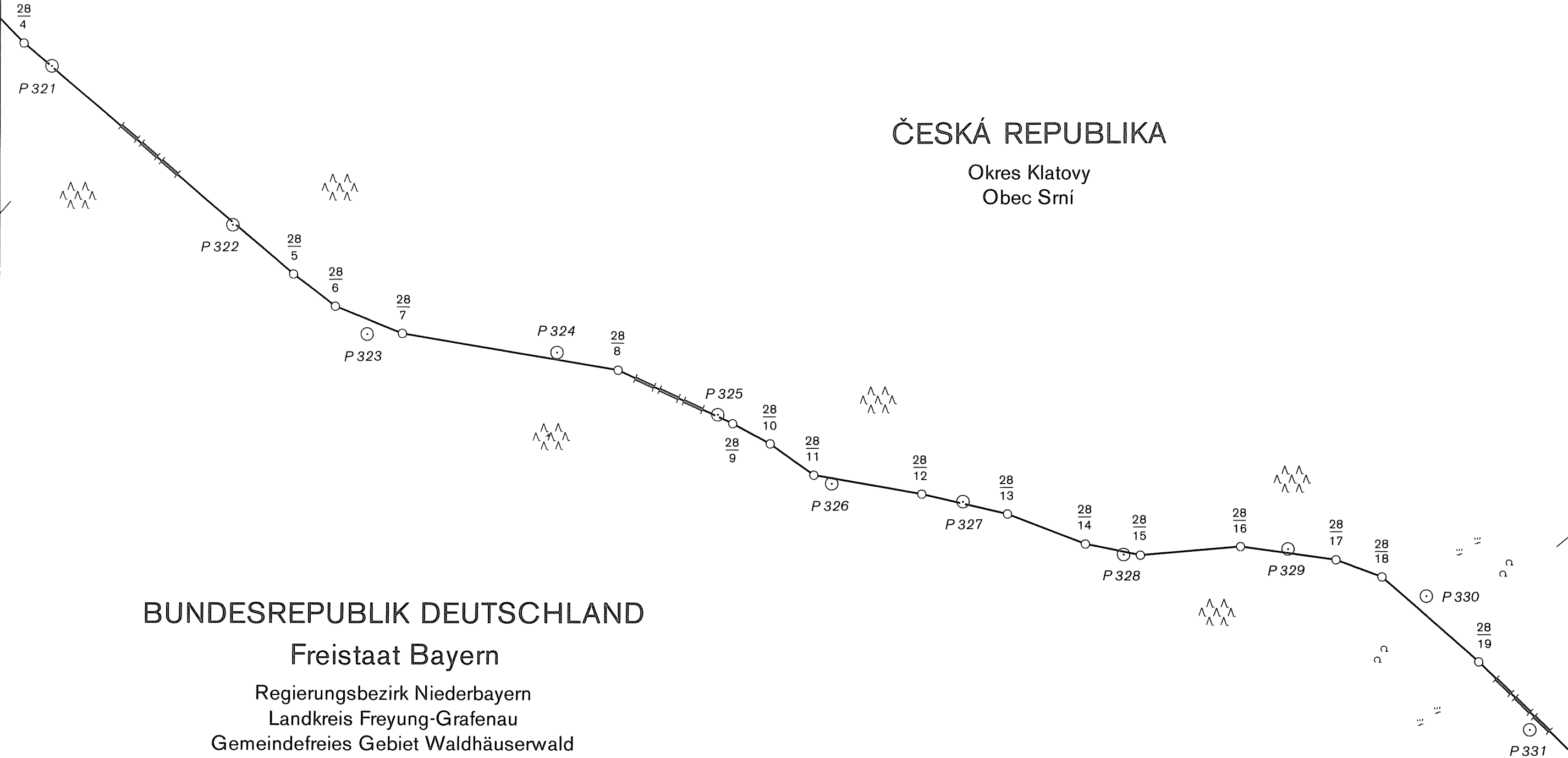
DEUTSCH-TSCHECHISCHE STAATSGRENZE  
Teil Freistaat Bayern  
NĚMECKO-ČESKÉ STÁTNÍ HRANICE  
část Svobodný stát Bavorsko



GRENZKARTE  
HRANIČNÍ MAPA  
Grenzabschnitt X  
Hraniční úsek  
Blatt Nr. 36  
List č.  
1:2500

ČESKÁ REPUBLIKA  
Okres Klatovy  
Obec Srní

BUNDESREPUBLIK DEUTSCHLAND  
Freistaat Bayern  
Regierungsbezirk Niederbayern  
Landkreis Freyung-Grafenau  
Gemeindefreies Gebiet Waldhäuserwald



DEUTSCH-TSCHECHISCHE STAATSGRENZE

Teil Freistaat Bayern

NĚMECKO-ČESKÉ STÁTNÍ HRANICE

část Svobodný stát Bavorsko

GRENZKARTE

HRANIČNÍ MAPA

Grenzabschnitt

X

Hraniční úsek

Blatt Nr.

37

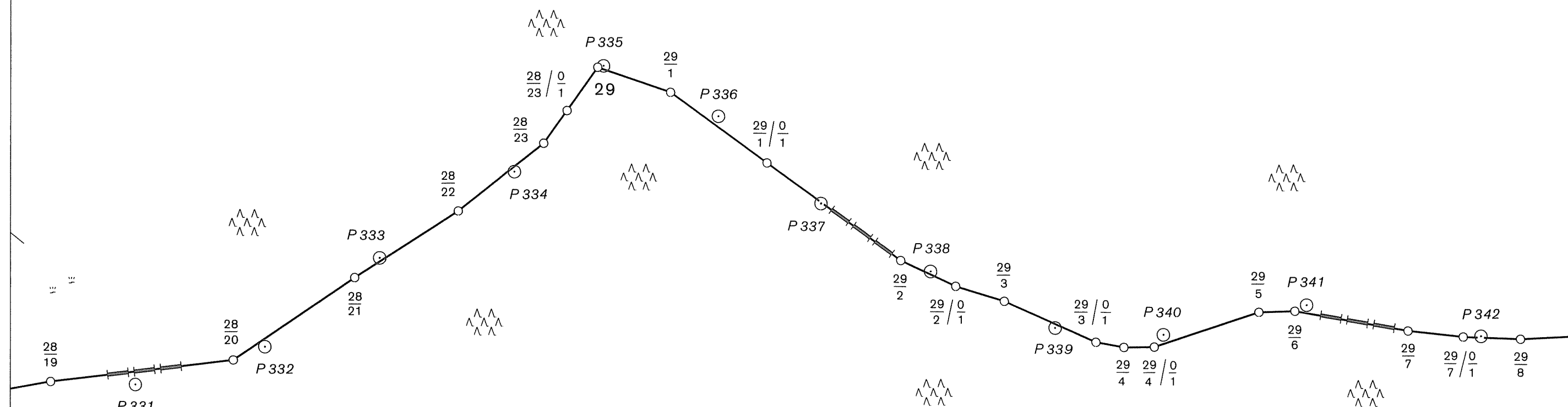
List č.

1:2500

ČESKÁ REPUBLIKA

Okres Klatovy

Obec Srní



BUNDESREPUBLIK DEUTSCHLAND


Freistaat Bayern

Regierungsbezirk Niederbayern

Landkreis Freyung-Grafenau

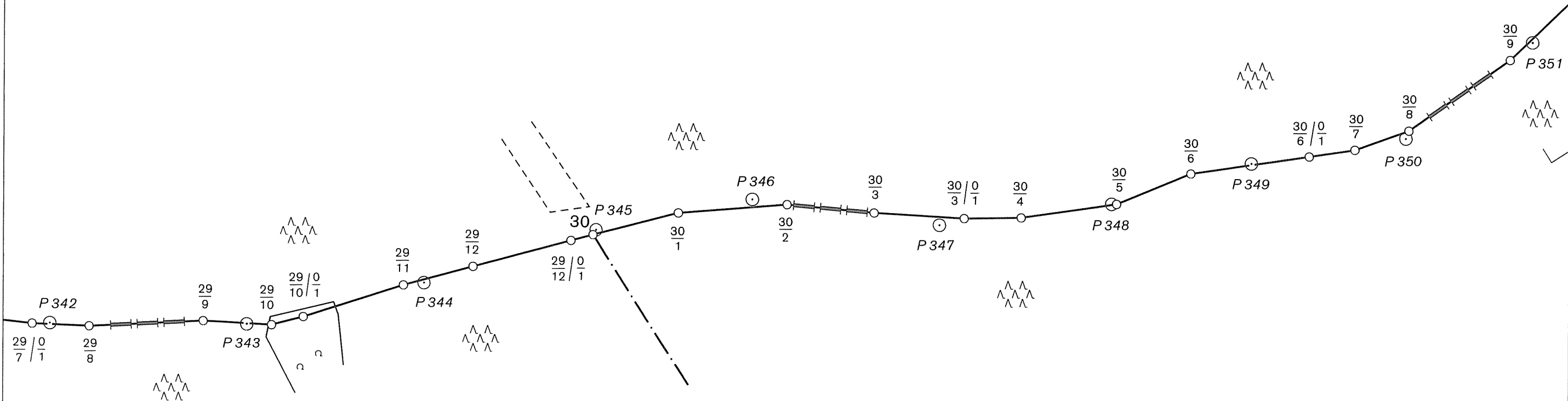
Gemeindefreies Gebiet Waldhäuserwald

DEUTSCH-TSCHECHISCHE STAATSGRENZE  
Teil Freistaat Bayern  
NĚMECKO-ČESKÉ STÁTNÍ HRANICE  
část Svobodný stát Bavorsko



GRENZKARTE  
HRANIČNÍ MAPA  
Grenzabschnitt X  
Hraniční úsek X  
Blatt Nr. 38  
List č. 38  
1:2500

ČESKÁ REPUBLIKA  
Okres Klatovy  
Obec Srní



Gemeindefreies Gebiet Waldhäuserwald

BUNDESREPUBLIK DEUTSCHLAND  
Freistaat Bayern  
Regierungsbezirk Niederbayern  
Landkreis Freyung-Grafenau  
Gemeinde Neuschönau

DEUTSCH-TSCHECHISCHE STAATSGRENZE  
Teil Freistaat Bayern

NĚMECKO-ČESKÉ STÁTNÍ HRANICE  
část Svobodný stát Bavorsko

GRENZKARTE  
HRANIČNÍ MAPA

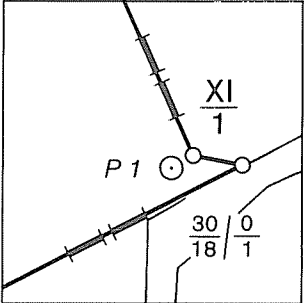
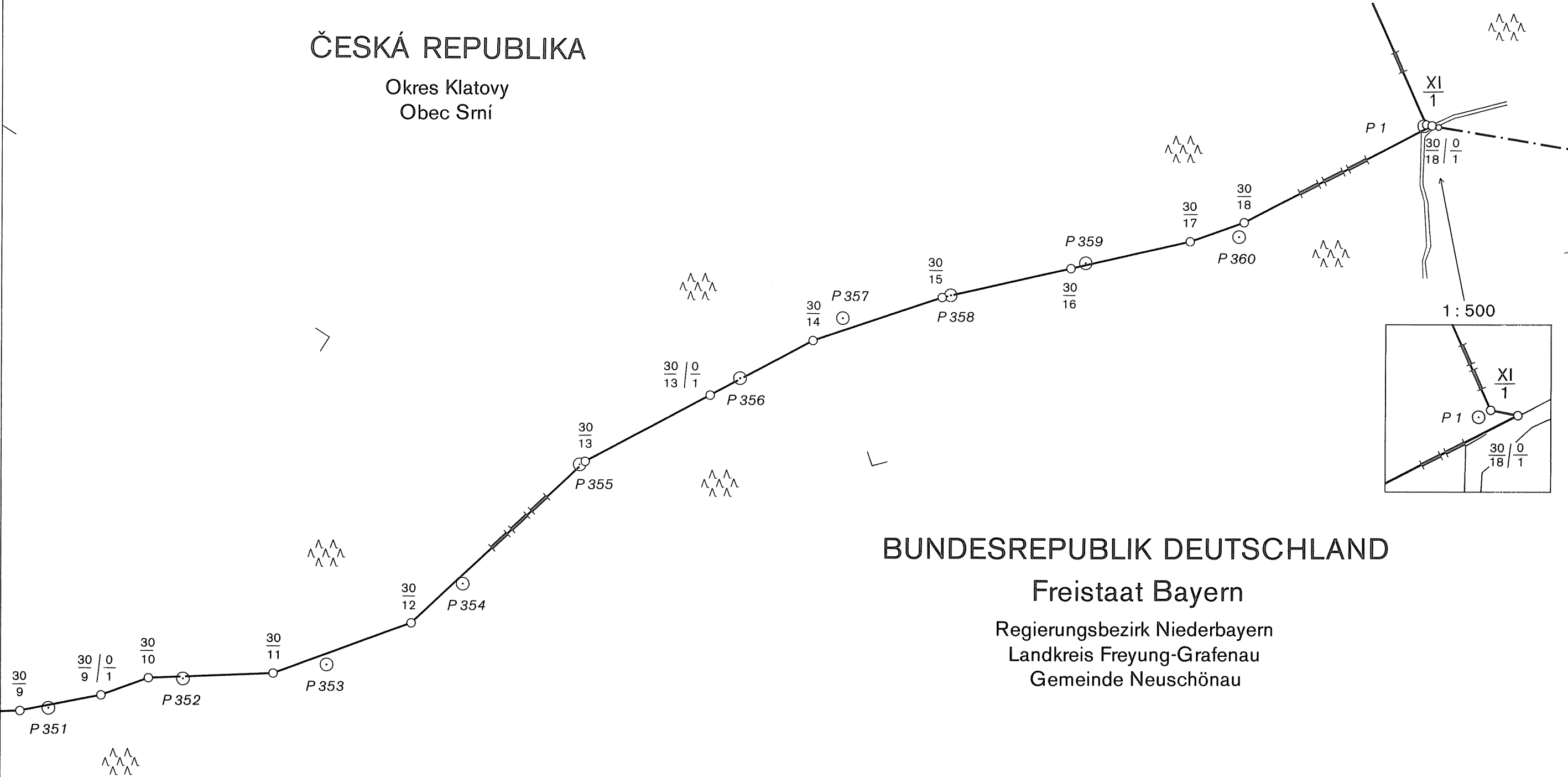
Grenzabschnitt X  
Hraniční úsek X  
Blatt Nr. 39  
List č. 39  
1:2500

ČESKÁ REPUBLIKA

Okres Klatovy  
Obec Srní

BUNDESREPUBLIK DEUTSCHLAND

Freistaat Bayern  
Regierungsbezirk Niederbayern  
Landkreis Freyung-Grafenau  
Gemeinde Neuschönau





DEUTSCH-TSCHECHISCHE STAATSGRENZE  
Teil Freistaat Bayern

NĚMECKO-ČESKÉ STÁTNÍ HRANICE  
část Svobodný stát Bavorsko

GRENZHANDRISS  
HRANIČNÍ NÁRYS

Grenzabschnitt X  
Hraniční úsek

Blatt Nr. 1a  
List č.

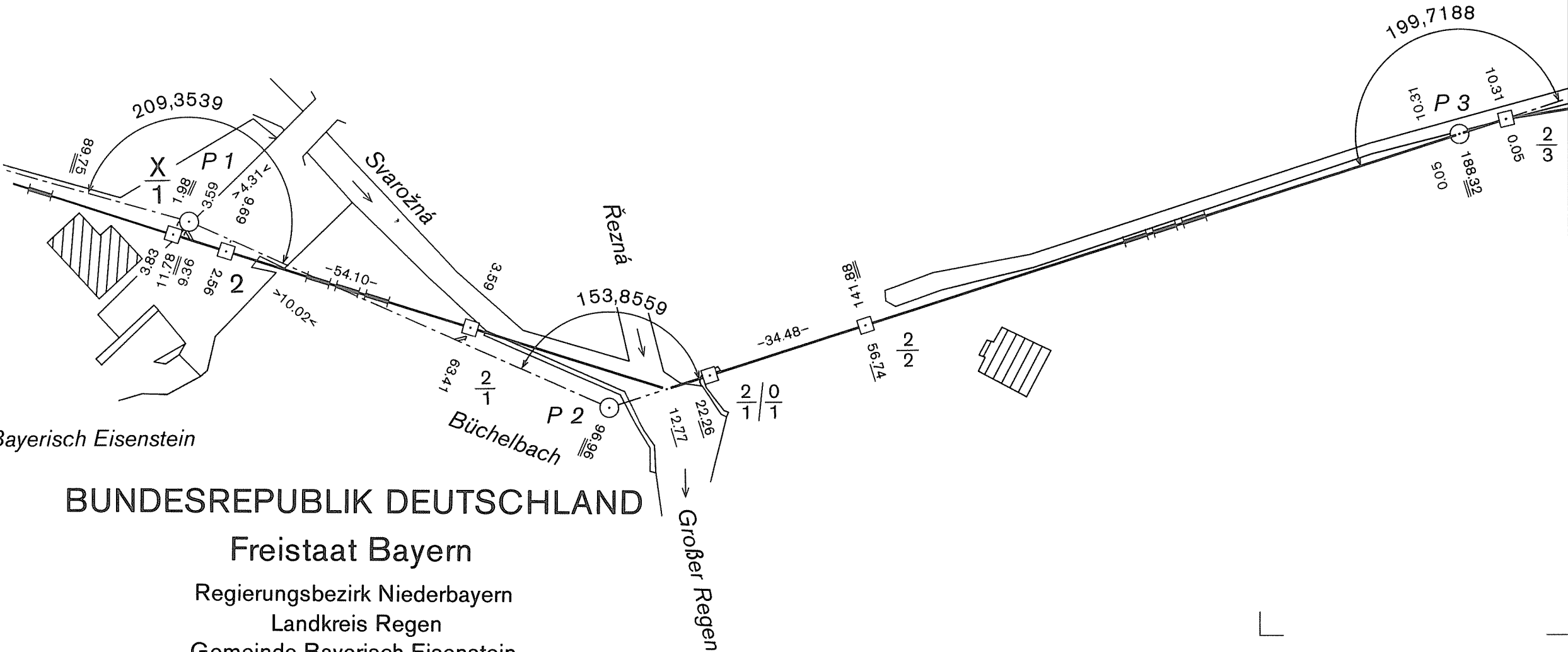
1:1000

ČESKÁ REPUBLIKA  
Okres Klatovy  
Obec Železná Ruda

hraniční přechod Železná Ruda

Grenzübergang Bayerisch Eisenstein

BUNDESREPUBLIK DEUTSCHLAND  
Freistaat Bayern  
Regierungsbezirk Niederbayern  
Landkreis Regen  
Gemeinde Bayerisch Eisenstein



DEUTSCH-TSCHECHISCHE STAATSGRENZE  
Teil Freistaat Bayern

NĚMECKO-ČESKÉ STÁTNÍ HRANICE  
část Svobodný stát Bavorsko

ČESKÁ REPUBLIKA

Okres Klatovy  
Obec Železná Ruda

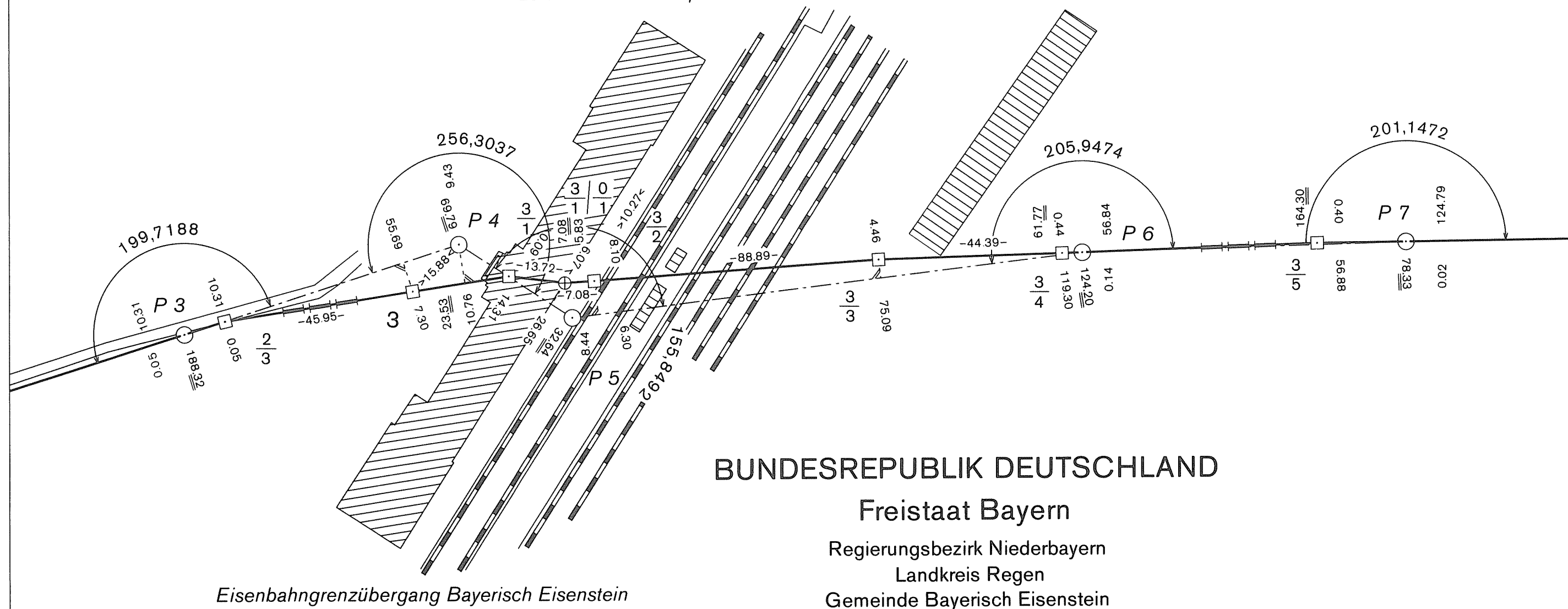
GRENZHANDRISS  
HRANIČNÍ NÁRYS

Grenzabschnitt X  
Hraniční úsek

Blatt Nr. 1b  
List č.

1:1000

železniční hraniční přechod Železná Ruda



DEUTSCH-TSCHECHISCHE STAATSGRENZE  
Teil Freistaat Bayern

NĚMECKO-ČESKÉ STÁTNÍ HRANICE  
část Svobodný stát Bavorsko

GRENZHANDRISS  
HRANIČNÍ NÁRYS

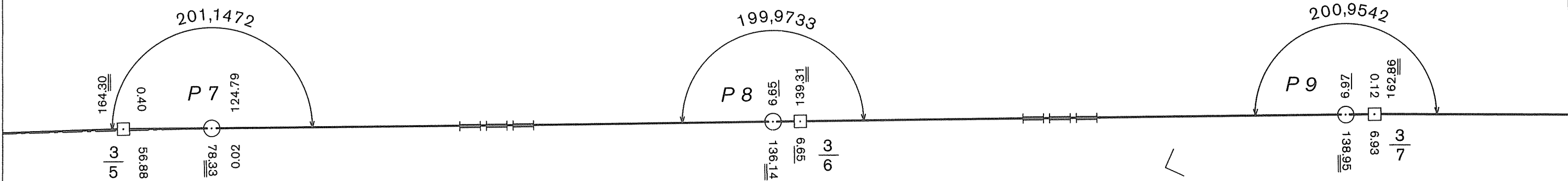
Grenzabschnitt X  
Hraniční úsek

Blatt Nr. 1c  
List č.

1:1000

ČESKÁ REPUBLIKA  
Okres Klatovy  
Obec Železná Ruda

BUNDESREPUBLIK DEUTSCHLAND  
Freistaat Bayern  
Regierungsbezirk Niederbayern  
Landkreis Regen  
Gemeinde Bayerisch Eisenstein



DEUTSCH-TSCHECHISCHE STAATSGRENZE  
Teil Freistaat Bayern

NĚMECKO-ČESKÉ STÁTNÍ HRANICE  
část Svobodný stát Bavorsko

GRENZHANDRISS  
HRANIČNÍ NÁRYS

Grenzabschnitt X  
Hraniční úsek

Blatt Nr. 2a  
List č.

1:1000

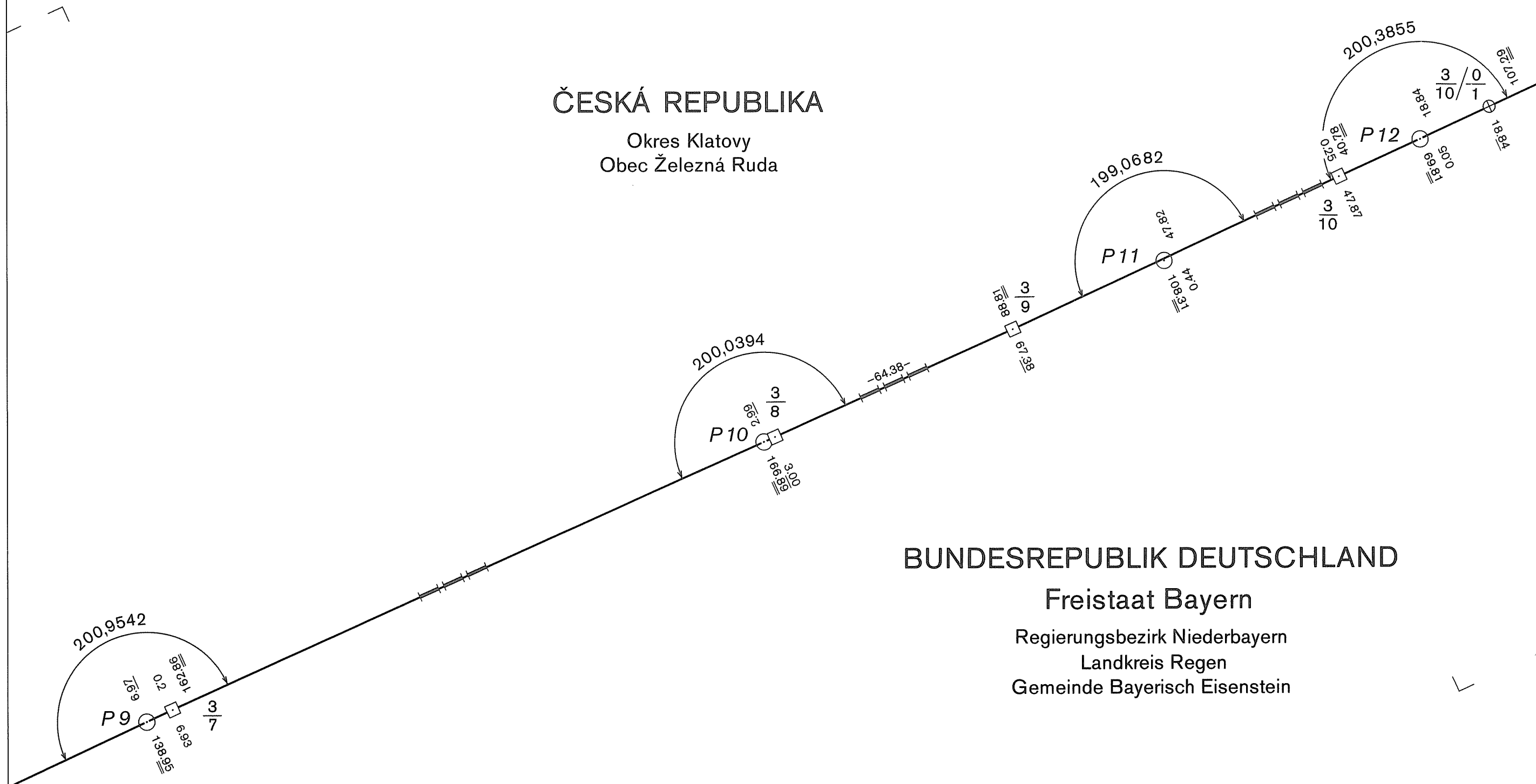
ČESKÁ REPUBLIKA

Okres Klatovy  
Obec Železná Ruda

BUNDESREPUBLIK DEUTSCHLAND

Freistaat Bayern

Regierungsbezirk Niederbayern  
Landkreis Regen  
Gemeinde Bayerisch Eisenstein



DEUTSCH-TSCHECHISCHE STAATSGRENZE  
Teil Freistaat Bayern

NĚMECKO-ČESKÉ STÁTNÍ HRANICE  
část Svobodný stát Bavorsko

# GRENZHANDRISS HRANIČNÍ NÁRYS

Grenzabschnitt X  
Hraniční úsek

Blatt Nr. 2b  
List č.

1:1000

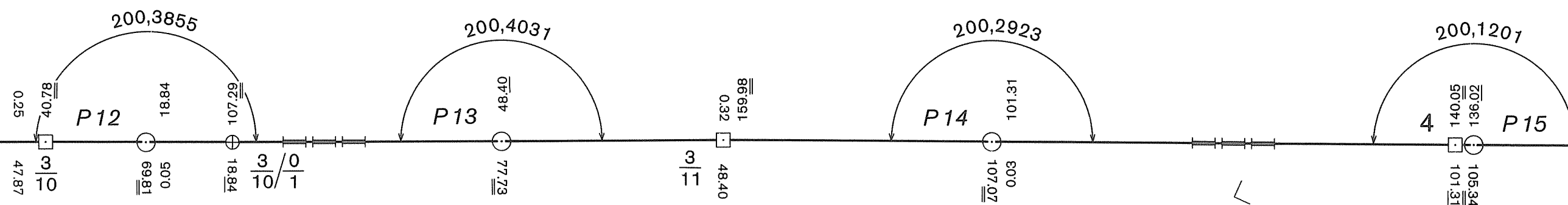
## ČESKÁ REPUBLIKA

Okres Klatovy  
Obec Železná Ruda

## BUNDESREPUBLIK DEUTSCHLAND

Freistaat Bayern

Regierungsbezirk Niederbayern  
Landkreis Regen  
Gemeinde Bayerisch Eisenstein



DEUTSCH-TSCHECHISCHE STAATSGRENZE  
Teil Freistaat Bayern


NĚMECKO-ČESKÉ STÁTNÍ HRANICE  
část Svobodný stát Bavorsko

# GRENZHANDRISS HRANIČNÍ NÁRYS

Grenzabschnitt X  
Hraniční úsek

Blatt Nr. 2 c  
List č.

1:1000



ČESKÁ REPUBLIKA

Okres Klatovy  
Obec Železná Ruda


BUNDESREPUBLIK DEUTSCHLAND

Freistaat Bayern

Regierungsbezirk Niederbayern

Landkreis Regen

Gemeinde Bayerisch Eisenstein



DEUTSCH-TSCHECHISCHE STAATSGRENZE  
Teil Freistaat Bayern

NĚMECKO-ČESKÉ STÁTNÍ HRANICE  
část Svobodný stát Bavorsko

GRENZHANDRISS  
HRANIČNÍ NÁRYS

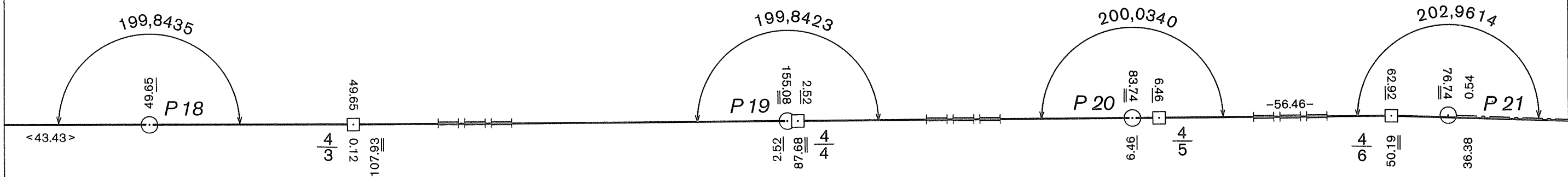
Grenzabschnitt X  
Hraniční úsek

Blatt Nr. 3a  
List č.

1:1000

ČESKÁ REPUBLIKA

Okres Klatovy  
Obec Železná Ruda



BUNDESREPUBLIK DEUTSCHLAND

Freistaat Bayern

Regierungsbezirk Niederbayern  
Landkreis Regen  
Gemeinde Bayerisch Eisenstein

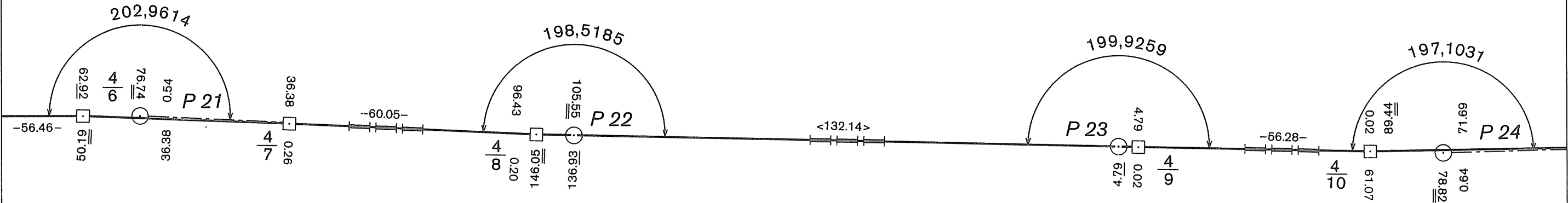
DEUTSCH-TSCHECHISCHE STAATSGRENZE  
Teil Freistaat Bayern

NĚMECKO-ČESKÉ STÁTNÍ HRANICE  
část Svobodný stát Bavorsko

GRENZHANDRISS  
HRANIČNÍ NÁRYS

Grenzabschnitt X  
Hraniční úsek  
Blatt Nr. 3b  
List č.  
1:1000

ČESKÁ REPUBLIKA  
Okres Klatovy  
Obec Železná Ruda



BUNDESREPUBLIK DEUTSCHLAND  
Freistaat Bayern  
Regierungsbezirk Niederbayern  
Landkreis Regen  
Gemeinde Bayerisch Eisenstein



DEUTSCH-TSCHECHISCHE STAATSGRENZE  
Teil Freistaat Bayern

NĚMECKO-ČESKÉ STÁTNÍ HRANICE  
část Svobodný stát Bavorsko

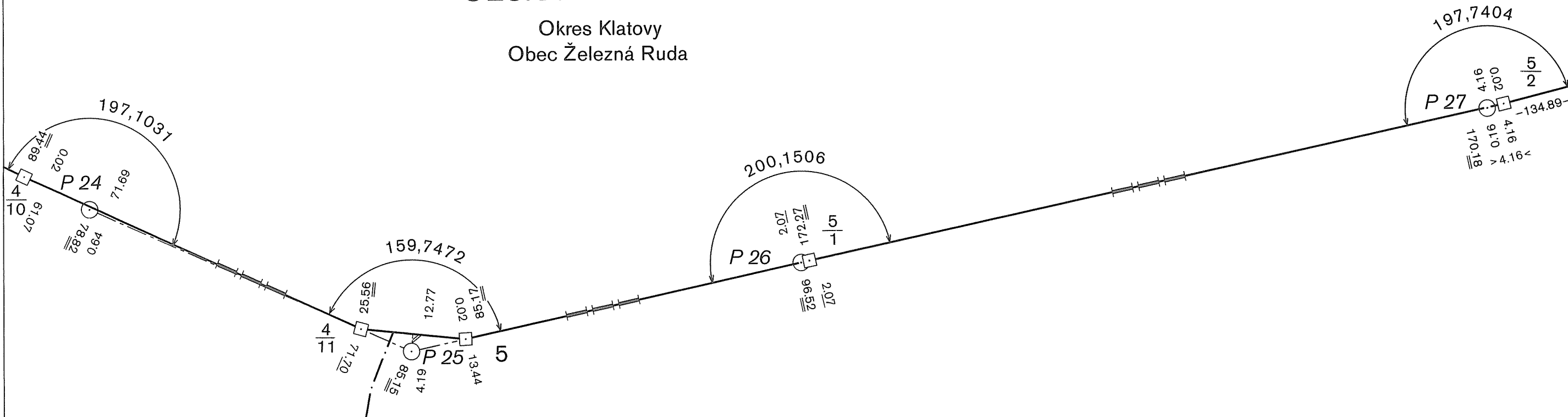
GRENZHANDRISS  
HRANIČNÍ NÁRYS

Grenzabschnitt X  
Hraniční úsek  
Blatt Nr. 3c  
List č.  
1:1000

ČESKÁ REPUBLIKA  
Okres Klatovy  
Obec Železná Ruda

BUNDESREPUBLIK DEUTSCHLAND  
Freistaat Bayern  
Regierungsbezirk Niederbayern  
Landkreis Regen  
Gemeinde Lindberg

Gemeinde Bayerisch Eisenstein



DEUTSCH-TSCHECHISCHE STAATSGRENZE  
Teil Freistaat Bayern

NĚMECKO-ČESKÉ STÁTNÍ HRANICE  
část Svobodný stát Bavorsko

GRENZHANDRISS  
HRANIČNÍ NÁRYS

Grenzabschnitt X  
Hraniční úsek

Blatt Nr. 4a  
List č.

1:1000

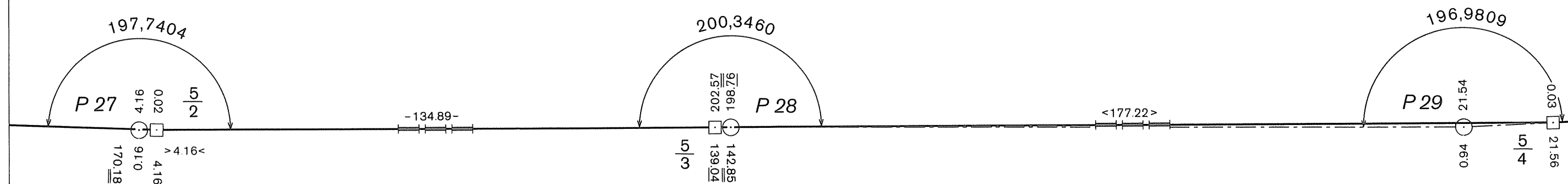
ČESKÁ REPUBLIKA

Okres Klatovy  
Obec Železná Ruda

BUNDESREPUBLIK DEUTSCHLAND

Freistaat Bayern

Regierungsbezirk Niederbayern  
Landkreis Regen  
Gemeinde Lindberg



Teil Freistaat Bayern

časť Svobodný štát Bavorsko

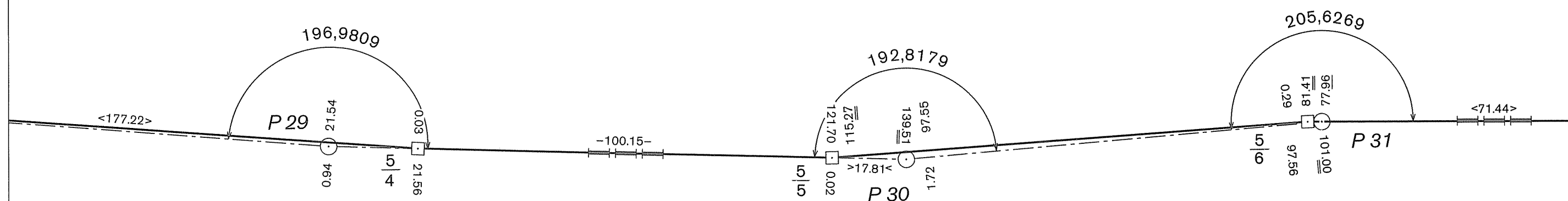
Grenzabschnitt  
Hraniční úsek

Blatt Nr. 4 b

1:1000



Okres Klatovy  
Obec Železná Ruda



# Freistaat Bayern

Regierungsbezirk Niederbayern

Landkreis Regen

Gemeinde Lindberg

DEUTSCH-TSCHECHISCHE STAATSGRENZE  
Teil Freistaat Bayern

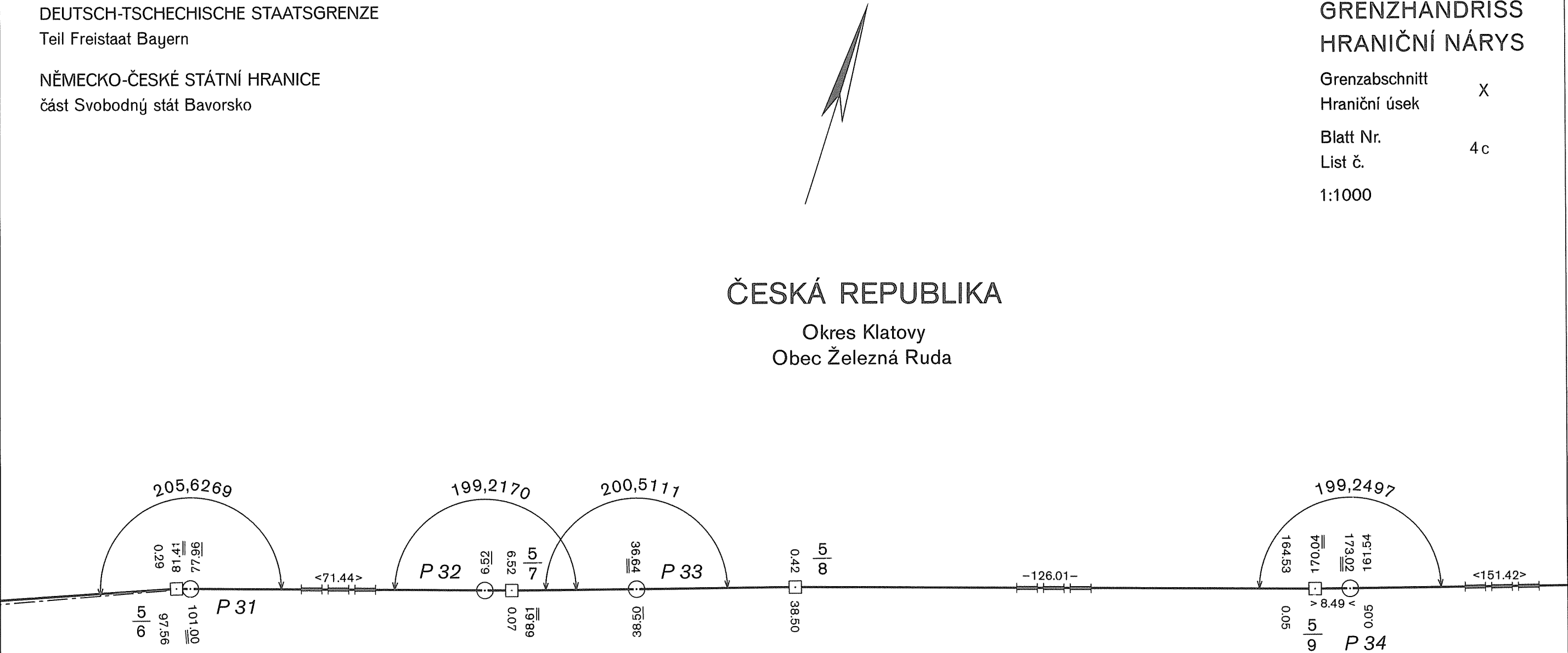
NĚMECKO-ČESKÉ STÁTNÍ HRANICE  
část Svobodný stát Bavorsko

GRENZHANDRISS  
HRANIČNÍ NÁRYS

Grenzabschnitt X  
Hraniční úsek  
Blatt Nr. 4c  
List č.  
1:1000

ČESKÁ REPUBLIKA  
Okres Klatovy  
Obec Železná Ruda

BUNDESREPUBLIK DEUTSCHLAND  
Freistaat Bayern  
Regierungsbezirk Niederbayern  
Landkreis Regen  
Gemeinde Lindberg



DEUTSCH-TSCHECHISCHE STAATSGRENZE  
Teil Freistaat Bayern

NĚMECKO-ČESKÉ STÁTNÍ HRANICE  
část Svobodný stát Bavorsko

GRENZHANDRISS  
HRANIČNÍ NÁRYS

Grenzabschnitt X  
Hraniční úsek

Blatt Nr. 5 a  
List č.

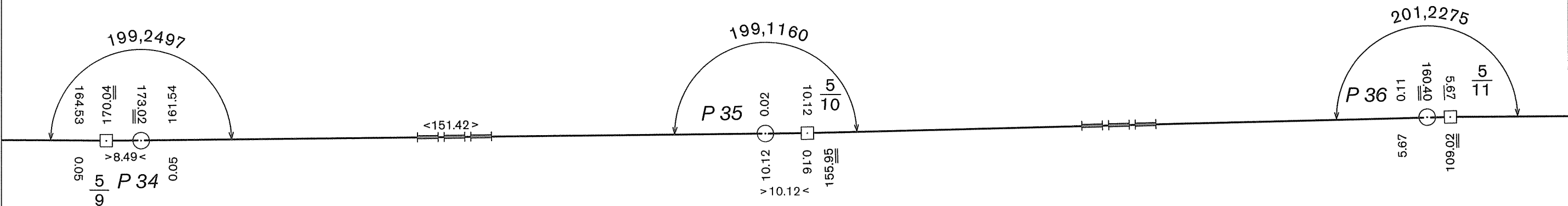
1:1000

ČESKÁ REPUBLIKA

Okres Klatovy  
Obec Železná Ruda

BUNDESREPUBLIK DEUTSCHLAND

Freistaat Bayern  
Regierungsbezirk Niederbayern  
Landkreis Regen  
Gemeinde Lindberg



DEUTSCH-TSCHECHISCHE STAATSGRENZE  
Teil Freistaat Bayern

NĚMECKO-ČESKÉ STÁTNÍ HRANICE  
část Svobodný stát Bavorsko

GRENZHANDRISS  
HRANIČNÍ NÁRYS

Grenzabschnitt X  
Hraniční úsek

Blatt Nr. 5b  
List č.

1:1000

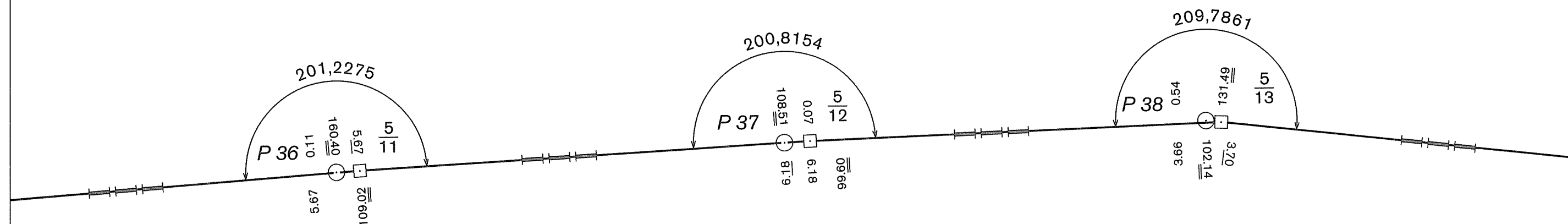
ČESKÁ REPUBLIKA

Okres Klatovy  
Obec Železná Ruda

BUNDESREPUBLIK DEUTSCHLAND

Freistaat Bayern

Regierungsbezirk Niederbayern  
Landkreis Regen  
Gemeinde Lindberg



DEUTSCH-TSCHECHISCHE STAATSGRENZE  
Teil Freistaat Bayern

NĚMECKO-ČESKÉ STÁTNÍ HRANICE  
část Svobodný stát Bavorsko

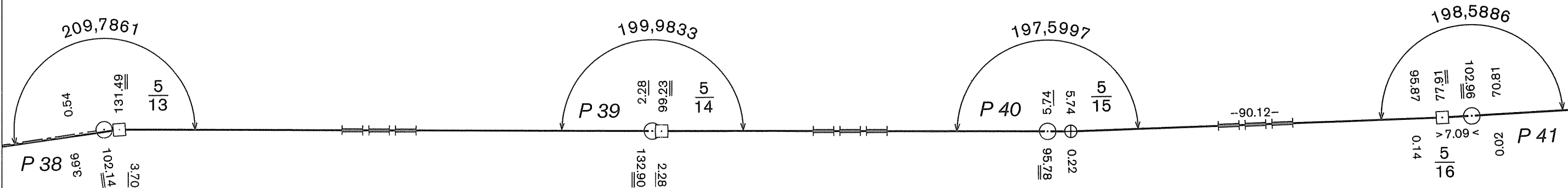
GRENZHANDRISS  
HRANIČNÍ NÁRYS

Grenzabschnitt X  
Hraniční úsek  
Blatt Nr. 5c  
List č.  
1:1000



ČESKÁ REPUBLIKA  
Okres Klatovy  
Obec Železná Ruda

BUNDESREPUBLIK DEUTSCHLAND  
Freistaat Bayern  
Regierungsbezirk Niederbayern  
Landkreis Regen  
Gemeinde Lindberg



DEUTSCH-TSCHECHISCHE STAATSGRENZE  
Teil Freistaat Bayern

NĚMECKO-ČESKÉ STÁTNÍ HRANICE  
část Svobodný stát Bavorsko

GRENZHANDRISS  
HRANIČNÍ NÁRYS

Grenzabschnitt X  
Hraniční úsek

Blatt Nr. 6a  
List č.

1:1000



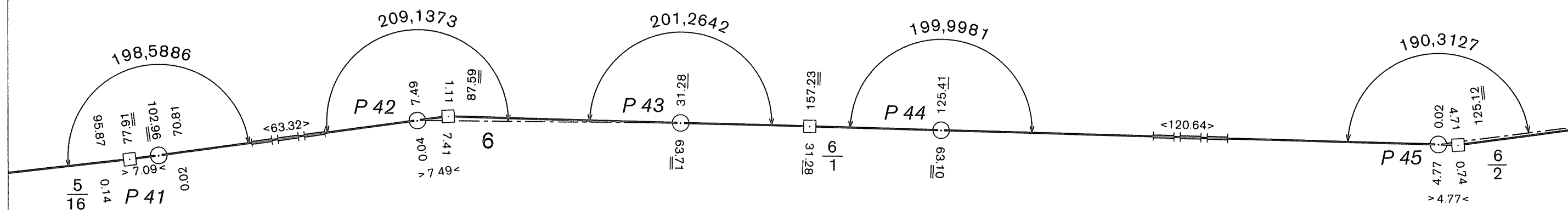
ČESKÁ REPUBLIKA

Okres Klatovy  
Obec Železná Ruda

BUNDESREPUBLIK DEUTSCHLAND

Freistaat Bayern

Regierungsbezirk Niederbayern  
Landkreis Regen  
Gemeinde Lindberg





DEUTSCH-TSCHECHISCHE STAATSGRENZE  
Teil Freistaat Bayern

NĚMECKO-ČESKÉ STÁTNÍ HRANICE  
část Svobodný stát Bavorsko

GRENZHANDRISS  
HRANIČNÍ NÁRYS

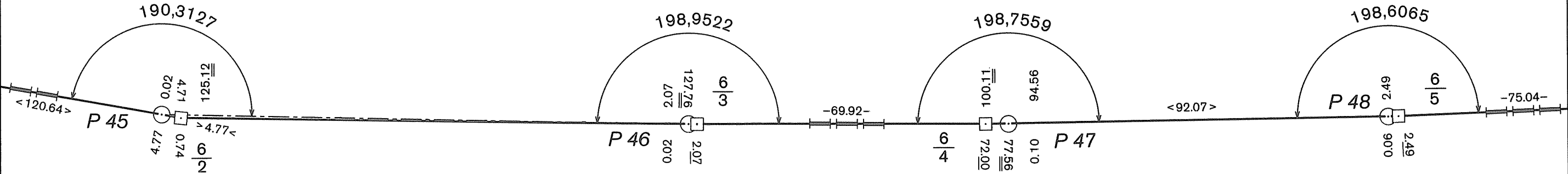
Grenzabschnitt X  
Hraniční úsek  
Blatt Nr. 6b  
List č.  
1:1000

ČESKÁ REPUBLIKA

Okres Klatovy  
Obec Železná Ruda

BUNDESREPUBLIK DEUTSCHLAND

Freistaat Bayern  
Regierungsbezirk Niederbayern  
Landkreis Regen  
Gemeinde Lindberg



DEUTSCH-TSCHECHISCHE STAATSGRENZE  
Teil Freistaat Bayern

NĚMECKO-ČESKÉ STÁTNÍ HRANICE  
část Svobodný stát Bavorsko

GRENZHANDRISS  
HRANIČNÍ NÁRYS

Grenzabschnitt X  
Hraniční úsek

Blatt Nr. 6c  
List č.

1:1000

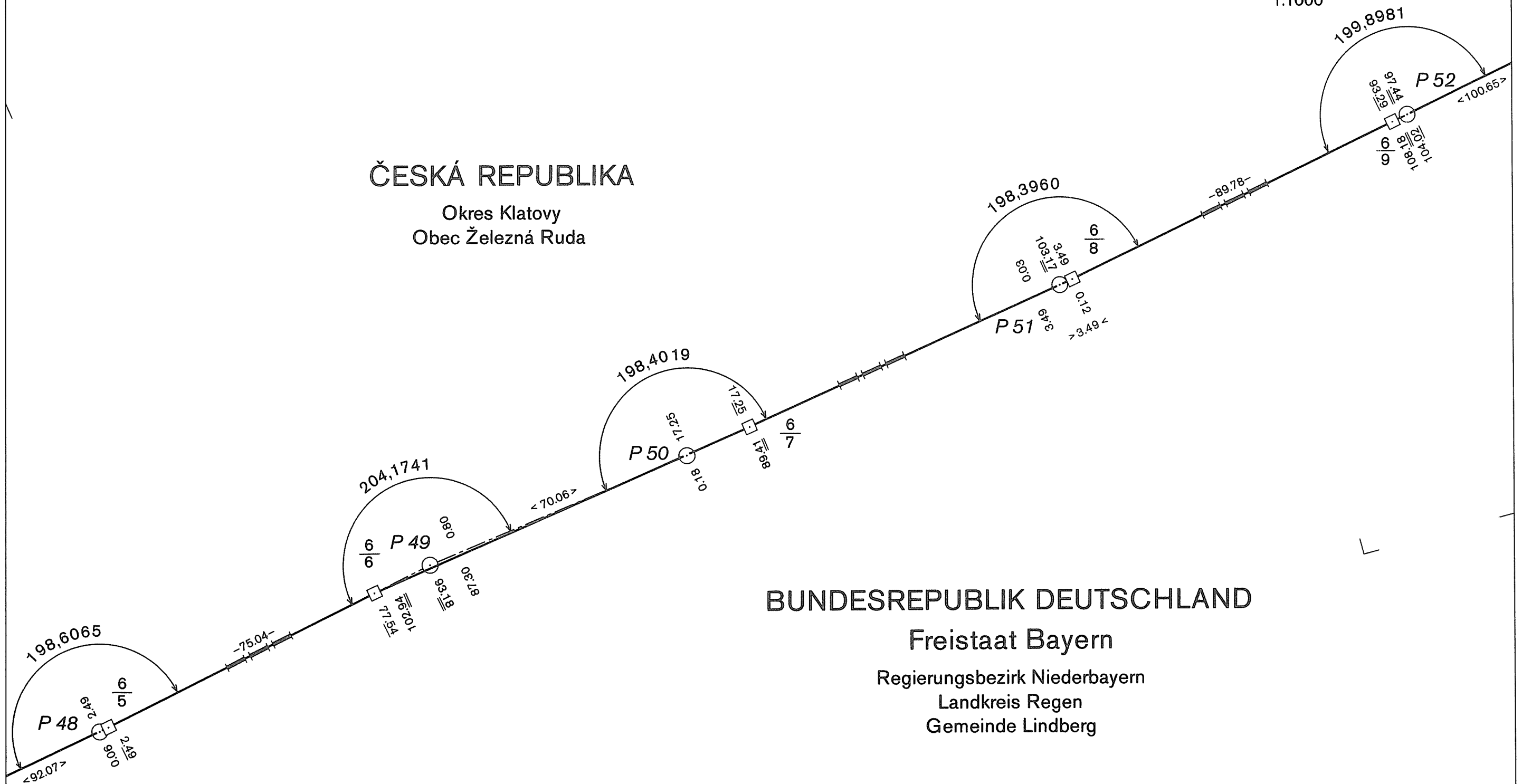
ČESKÁ REPUBLIKA

Okres Klatovy  
Obec Železná Ruda

BUNDESREPUBLIK DEUTSCHLAND

Freistaat Bayern

Regierungsbezirk Niederbayern  
Landkreis Regen  
Gemeinde Lindberg



DEUTSCH-TSCHECHISCHE STAATSGRENZE  
Teil Freistaat Bayern

NĚMECKO-ČESKÉ STÁTNÍ HRANICE  
část Svobodný stát Bavorsko

GRENZHANDRISS  
HRANIČNÍ NÁRYS

Grenzabschnitt X  
Hraniční úsek

Blatt Nr. 7a  
List č.

1:1000

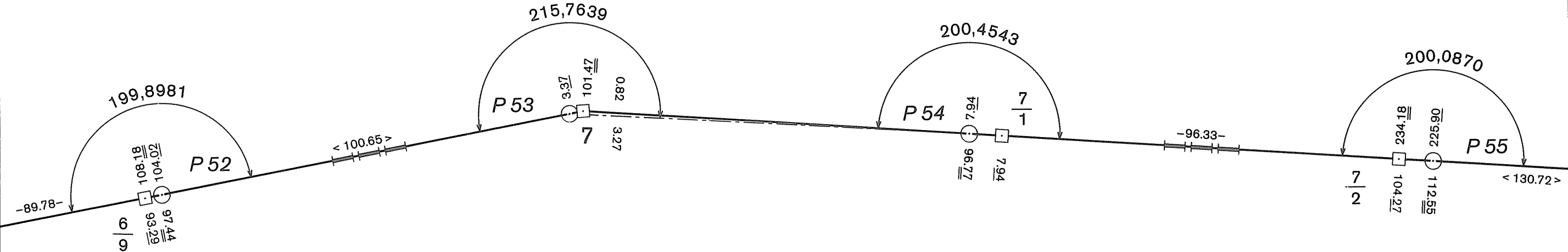


ČESKÁ REPUBLIKA

Okres Klatovy  
Obec Železná Ruda

BUNDESREPUBLIK DEUTSCHLAND

Freistaat Bayern  
Regierungsbezirk Niederbayern  
Landkreis Regen  
Gemeinde Lindberg



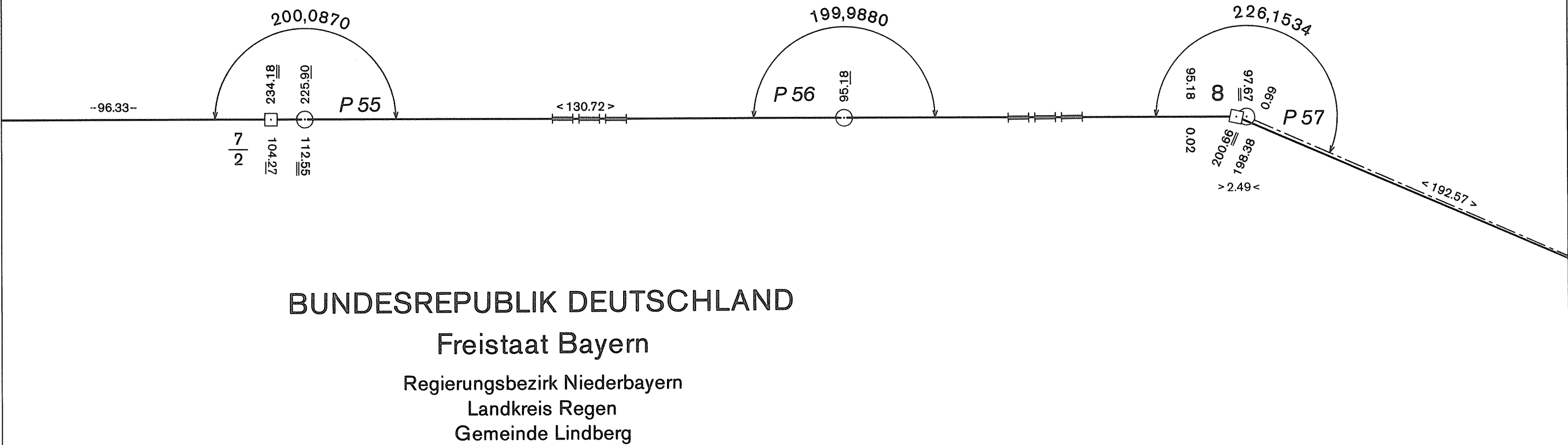
DEUTSCH-TSCHECHISCHE STAATSGRENZE  
Teil Freistaat Bayern

NĚMECKO-ČESKÉ STÁTNÍ HRANICE  
část Svobodný stát Bavorsko

GRENZHANDRISS  
HRANIČNÍ NÁRYS

Grenzabschnitt X  
Hraniční úsek  
Blatt Nr. 7b  
List č.  
1:1000

ČESKÁ REPUBLIKA  
Okres Klatovy  
Obec Železná Ruda



DEUTSCH-TSCHECHISCHE STAATSGRENZE  
Teil Freistaat Bayern

NĚMECKO-ČESKÉ STÁTNÍ HRANICE  
část Svobodný stát Bavorsko

# GRENZHANDRISS HRANIČNÍ NÁRYS

Grenzabschnitt  
Hraniční úsek

X

Blatt Nr.

7c

List č.

1:1000

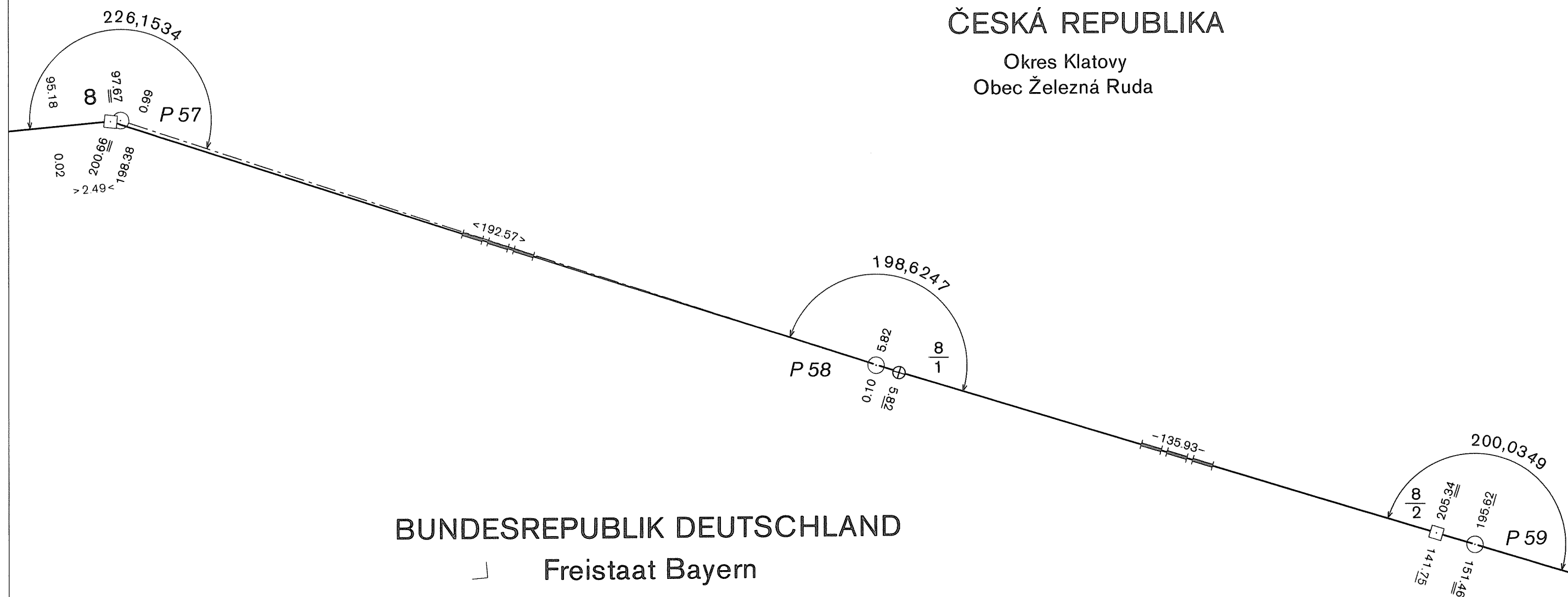
ČESKÁ REPUBLIKA

Okres Klatovy  
Obec Železná Ruda

BUNDESREPUBLIK DEUTSCHLAND

Freistaat Bayern

Regierungsbezirk Niederbayern  
Landkreis Regen  
Gemeinde Lindberg



DEUTSCH-TSCHECHISCHE STAATSGRENZE  
Teil Freistaat Bayern

NĚMECKO-ČESKÉ STÁTNÍ HRANICE  
část Svobodný stát Bavorsko

/ GRENZHANDRISS  
HRANIČNÍ NÁRYS

Grenzabschnitt X  
Hraniční úsek

Blatt Nr. 8a  
List č.

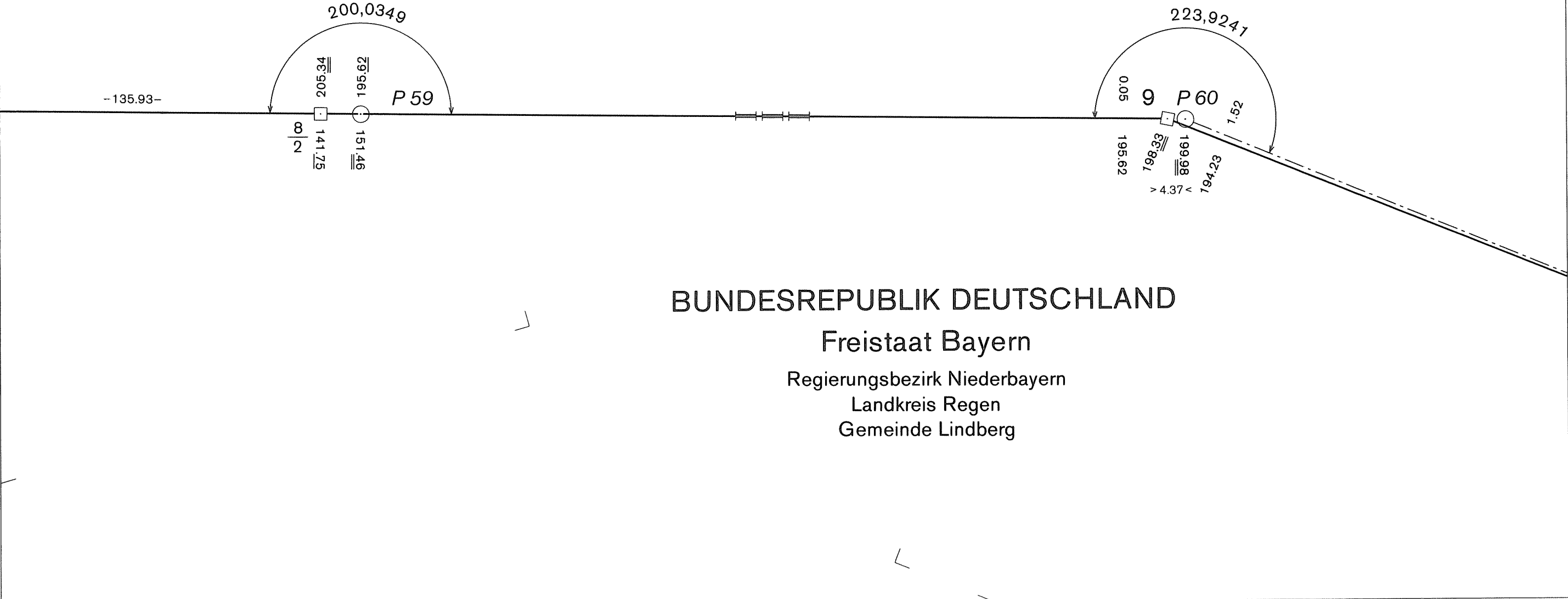
1:1000

ČESKÁ REPUBLIKA

Okres Klatovy  
Obec Železná Ruda

BUNDESREPUBLIK DEUTSCHLAND

Freistaat Bayern  
Regierungsbezirk Niederbayern  
Landkreis Regen  
Gemeinde Lindberg



DEUTSCH-TSCHECHISCHE STAATSGRENZE  
Teil Freistaat Bayern

NĚMECKO-ČESKÉ STÁTNÍ HRANICE  
část Svobodný stát Bavorsko

GRENZHANDRISS  
HRANIČNÍ NÁRYS

Grenzabschnitt X  
Hraniční úsek

Blatt Nr. 8b  
List č.

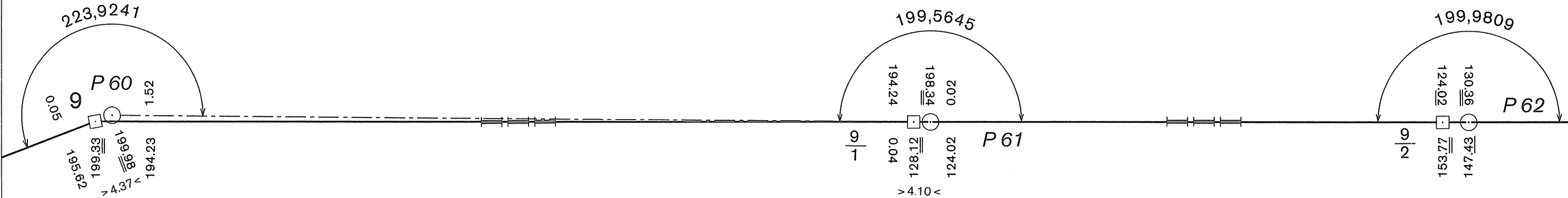
1:1000

ČESKÁ REPUBLIKA

Okres Klatovy  
Obec Železná Ruda

BUNDESREPUBLIK DEUTSCHLAND

Freistaat Bayern  
Regierungsbezirk Niederbayern  
Landkreis Regen  
Gemeinde Lindberg



DEUTSCH-TSCHECHISCHE STAATSGRENZE  
Teil Freistaat Bayern

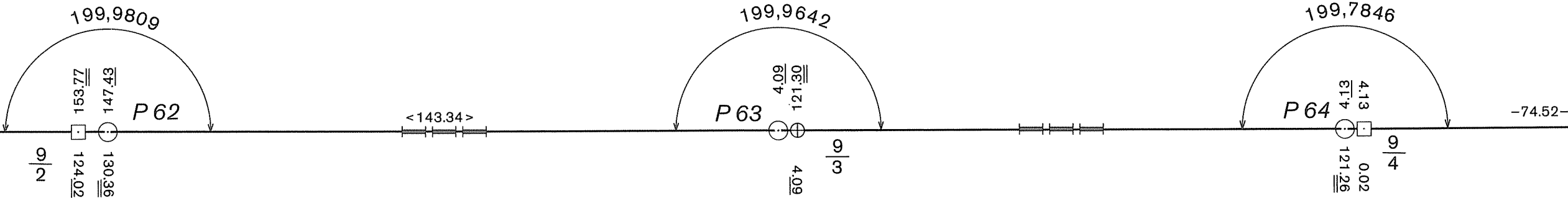
NĚMECKO-ČESKÉ STÁTNÍ HRANICE  
část Svobodný stát Bavorsko

GRENZHANDRISS  
HRANIČNÍ NÁRYS

Grenzabschnitt X  
Hraniční úsek  
Blatt Nr. 8c  
List č.  
1:1000

ČESKÁ REPUBLIKA  
Okres Klatovy  
Obec Železná Ruda

BUNDESREPUBLIK DEUTSCHLAND  
Freistaat Bayern  
Regierungsbezirk Niederbayern  
Landkreis Regen  
Gemeinde Lindberg





DEUTSCH-TSCHECHISCHE STAATSGRENZE  
Teil Freistaat Bayern


NĚMECKO-ČESKÉ STÁTNÍ HRANICE  
část Svobodný stát Bavorsko

GRENZHANDRISS  
HRANIČNÍ NÁRYS

Grenzabschnitt X  
Hraniční úsek

Blatt Nr. 9a  
List č.

1:1000

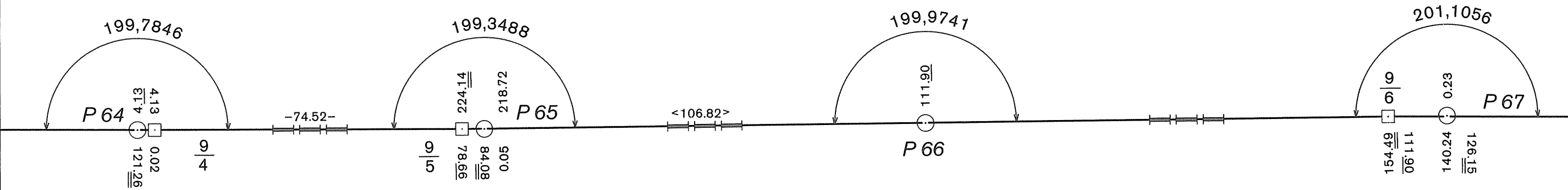


ČESKÁ REPUBLIKA

Okres Klatovy  
Obec Železná Ruda

BUNDESREPUBLIK DEUTSCHLAND

Freistaat Bayern  
Regierungsbezirk Niederbayern  
Landkreis Regen  
Gemeinde Lindberg



DEUTSCH-TSCHECHISCHE STAATSGRENZE  
Teil Freistaat Bayern

NĚMECKO-ČESKÉ STÁTNÍ HRANICE  
část Svobodný stát Bavorsko

# GRENZHANDRISS HRANIČNÍ NÁRYS

Grenzabschnitt X  
Hraniční úsek

Blatt Nr. 9b  
List č.


1:1000

## ČESKÁ REPUBLIKA

Okres Klatovy  
Obec Železná Ruda


## BUNDESREPUBLIK DEUTSCHLAND

Freistaat Bayern  
Regierungsbezirk Niederbayern  
Landkreis Regen  
Gemeinde Lindberg



DEUTSCH-TSCHECHISCHE STAATSGRENZE  
Teil Freistaat Bayern  
  
NĚMECKO-ČESKÉ STÁTNÍ HRANICE  
část Svobodný stát Bavorsko

GRENZHANDRISS  
HRANIČNÍ NÁRYS  
  
Grenzabschnitt X  
Hraniční úsek  
  
Blatt Nr. 9c  
List č.  
  
1:1000



ČESKÁ REPUBLIKA  
Okres Klatovy  
Obec Železná Ruda



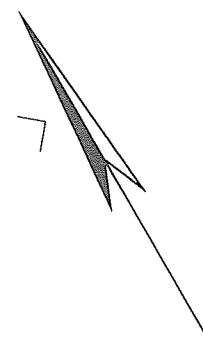
BUNDESREPUBLIK DEUTSCHLAND  
Freistaat Bayern  
Regierungsbezirk Niederbayern  
Landkreis Regen  
Gemeinde Lindberg

DEUTSCH-TSCHECHISCHE STAATSGRENZE  
Teil Freistaat Bayern

NĚMECKO-ČESKÉ STÁTNÍ HRANICE  
část Svobodný stát Bavorsko

# GRENZHANDRISS HRANIČNÍ NÁRYS

Grenzabschnitt X  
Hraniční úsek  
Blatt Nr. 10a  
List č.  
1:1000



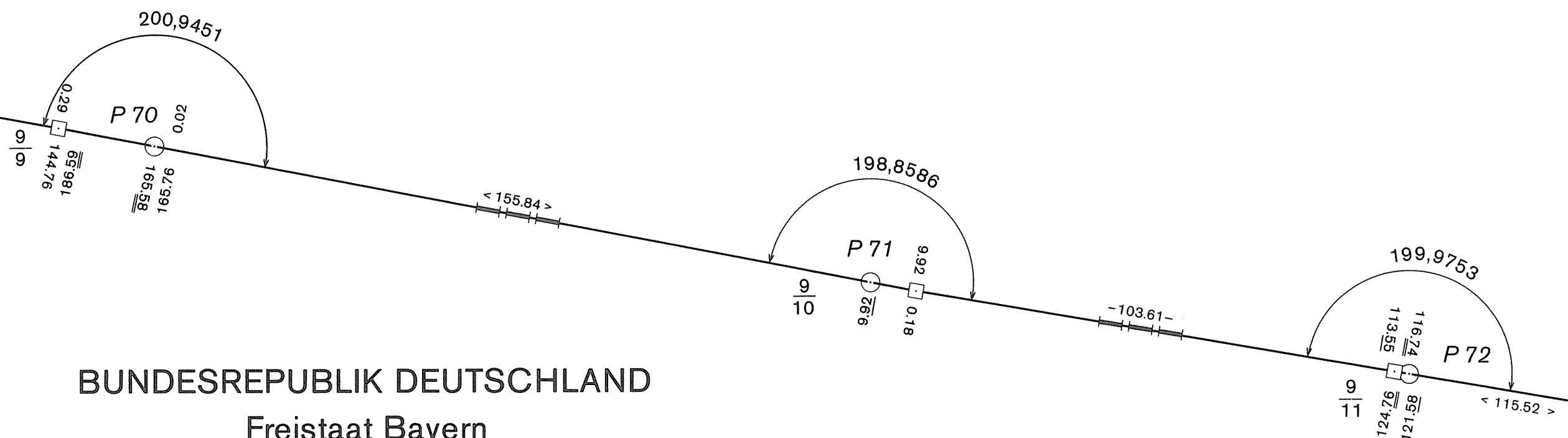
ČESKÁ REPUBLIKA

Okres Klatovy  
Obec Železná Ruda

BUNDESREPUBLIK DEUTSCHLAND

Freistaat Bayern

Regierungsbezirk Niederbayern  
Landkreis Regen  
Gemeinde Lindberg



DEUTSCH-TSCHECHISCHE STAATSGRENZE  
Teil Freistaat Bayern

NĚMECKO-ČESKÉ STÁTNÍ HRANICE  
část Svobodný stát Bavorsko

GRENZHANDRISS  
HRANIČNÍ NÁRYS

Grenzabschnitt X  
Hraniční úsek

Blatt Nr. 10b  
List č.

1:1000

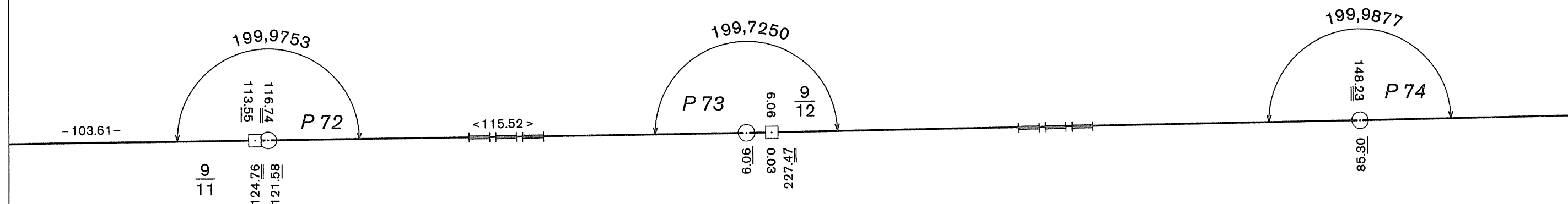
ČESKÁ REPUBLIKA

Okres Klatovy  
Obec Železná Ruda

BUNDESREPUBLIK DEUTSCHLAND

Freistaat Bayern

Regierungsbezirk Niederbayern  
Landkreis Regen  
Gemeinde Lindberg



DEUTSCH-TSCHECHISCHE STAATSGRENZE  
Teil Freistaat Bayern

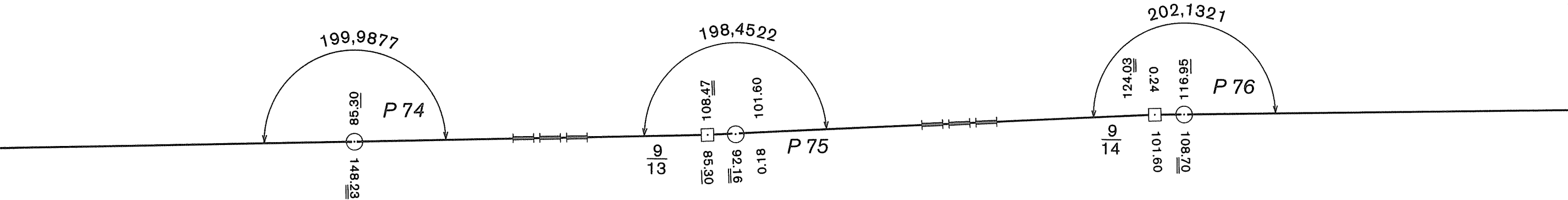
NĚMECKO-ČESKÉ STÁTNÍ HRANICE  
část Svobodný stát Bavorsko

GRENZHANDRISS  
HRANIČNÍ NÁRYS

Grenzabschnitt X  
Hraniční úsek  
Blatt Nr. 10c  
List č.  
1:1000

ČESKÁ REPUBLIKA  
Okres Klatovy  
Obec Železná Ruda

BUNDESREPUBLIK DEUTSCHLAND  
Freistaat Bayern  
Regierungsbezirk Niederbayern  
Landkreis Regen  
Gemeinde Lindberg



Teil Freistaat Bayern

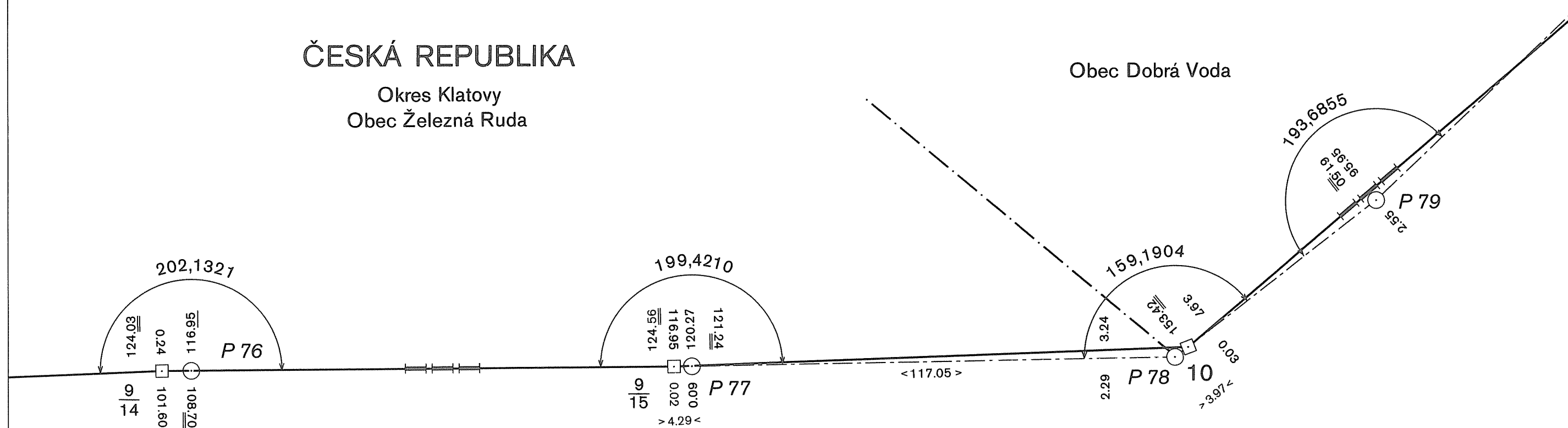
část Svobodný stát Bavorsko

Grenzabschnitt  
Hraniční úsek

1:1000

Okres Klatovy  
Obec Železná Ruda

Obec Dobrá Voda



# Freistaat Bayern

Regierungsbezirk Niederbayern

Landkreis Regen

Gemeinde Lindberg

DEUTSCH-TSCHECHISCHE STAATSGRENZE  
Teil Freistaat Bayern

NĚMECKO-ČESKÉ STÁTNÍ HRANICE  
část Svobodný stát Bavorsko

# GRENZHANDRISS HRANIČNÍ NÁRYS

Grenzabschnitt X  
Hraniční úsek

Blatt Nr. 11 b  
List č.

1:1000

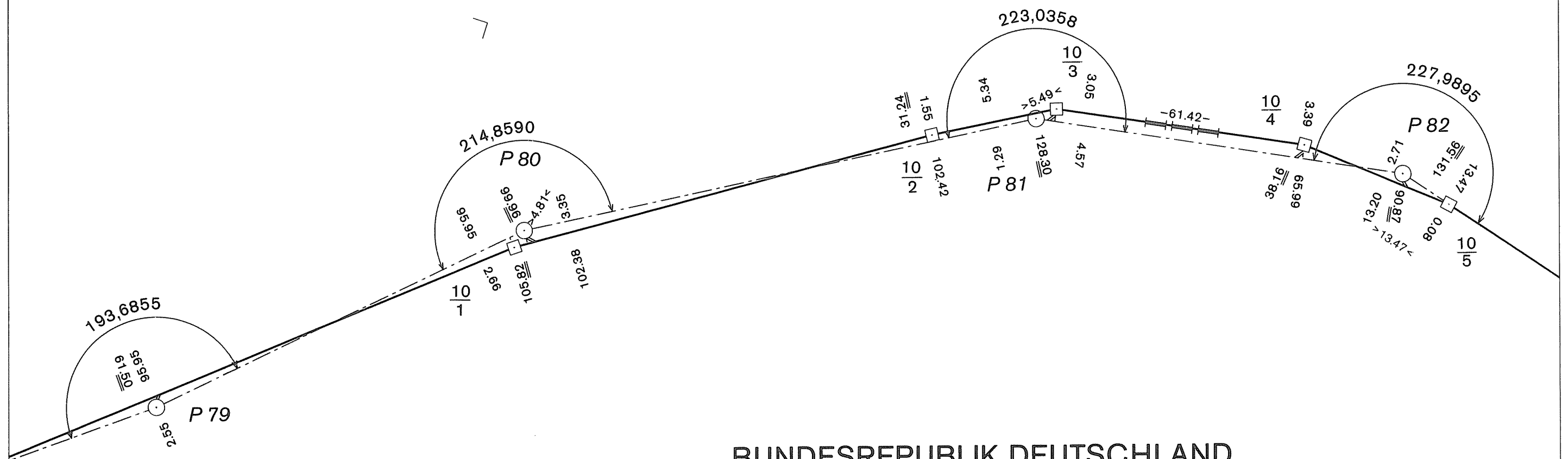
## ČESKÁ REPUBLIKA

Okres Klatovy  
Obec Dobrá Voda

## BUNDESREPUBLIK DEUTSCHLAND

Freistaat Bayern

Regierungsbezirk Niederbayern  
Landkreis Regen  
Gemeinde Lindberg





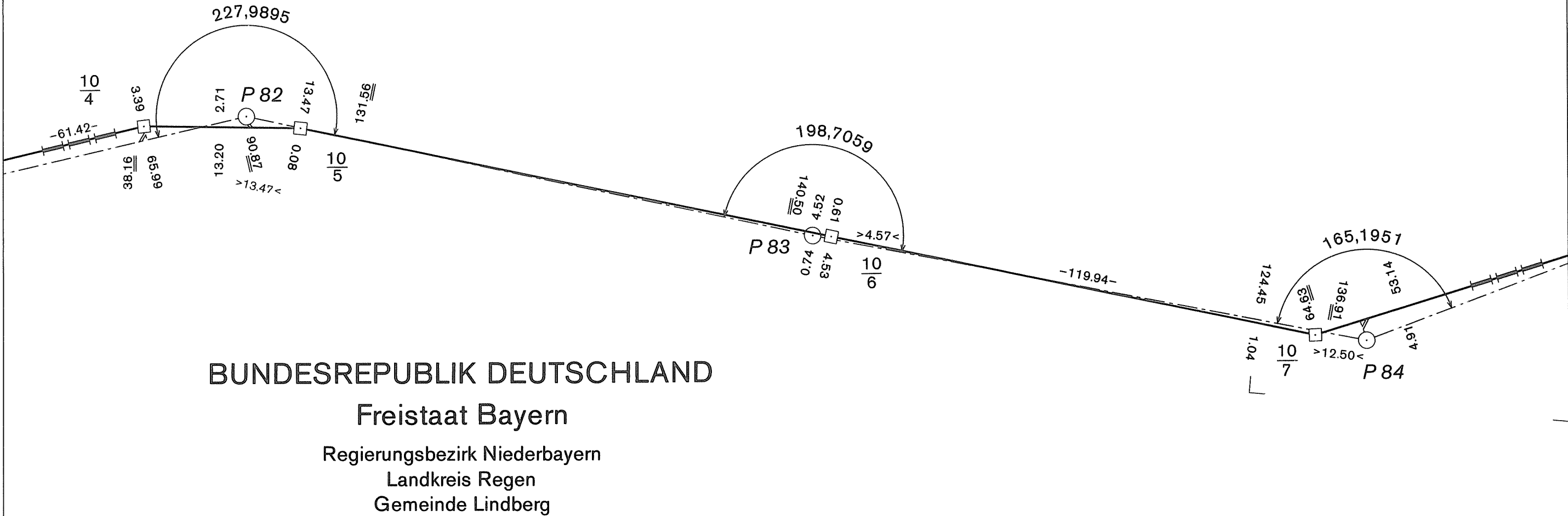
DEUTSCH-TSCHECHISCHE STAATSGRENZE  
Teil Freistaat Bayern

NĚMECKO-ČESKÉ STÁTNÍ HRANICE  
část Svobodný stát Bavorsko

GRENZHANDRISS  
HRANIČNÍ NÁRYS

Grenzabschnitt X  
Hraniční úsek  
Blatt Nr. 11 c  
List č.  
1:1000

ČESKÁ REPUBLIKA  
Okres Klatovy  
Obec Dobrá Voda



DEUTSCH-TSCHECHISCHE STAATSGRENZE  
Teil Freistaat Bayern

NĚMECKO-ČESKÉ STÁTNÍ HRANICE  
část Svobodný stát Bavorsko

# GRENZHANDRISS HRANIČNÍ NÁRYS

Grenzabschnitt X  
Hraniční úsek

Blatt Nr. 12 a  
List č.

1:1000

ČESKÁ REPUBLIKA

Okres Klatovy  
Obec Dobrá Voda


BUNDESREPUBLIK DEUTSCHLAND

Freistaat Bayern

Regierungsbezirk Niederbayern

Landkreis Regen

Gemeinde Lindberg

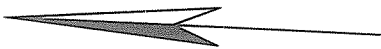


DEUTSCH-TSCHECHISCHE STAATSGRENZE  
Teil Freistaat Bayern

NĚMECKO-ČESKÉ STÁTNÍ HRANICE  
část Svobodný stát Bavorsko

GRENZHANDRISS  
HRANIČNÍ NÁRYS

Grenzabschnitt X  
Hraniční úsek  
Blatt Nr. 12b  
List č.  
1:1000

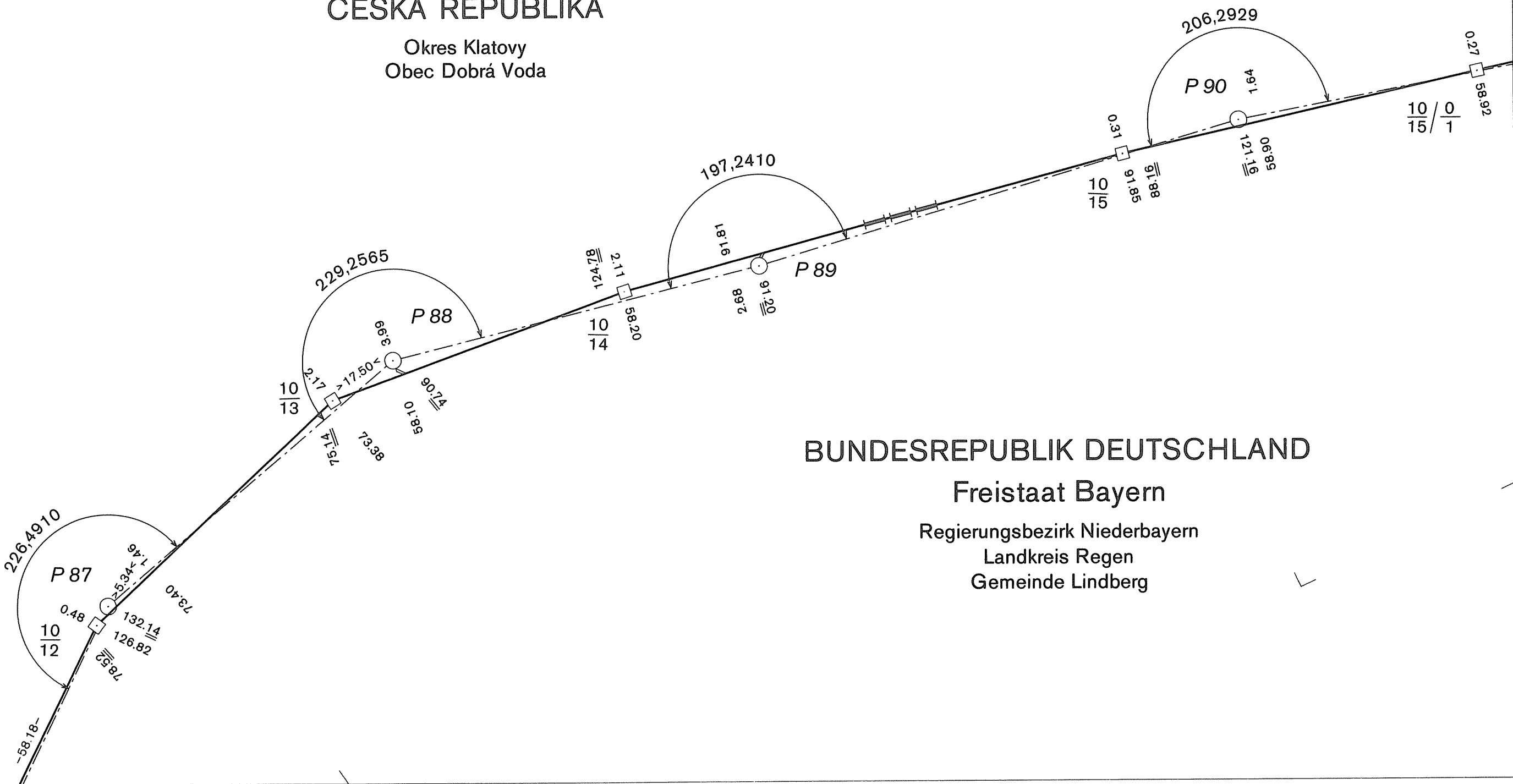


ČESKÁ REPUBLIKA

Okres Klatovy  
Obec Dobrá Voda

BUNDESREPUBLIK DEUTSCHLAND

Freistaat Bayern  
Regierungsbezirk Niederbayern  
Landkreis Regen  
Gemeinde Lindberg



DEUTSCH-TSCHECHISCHE STAATSGRENZE  
Teil Freistaat Bayern

NĚMECKO-ČESKÉ STÁTNÍ HRANICE  
část Svobodný stát Bavorsko

# GRENZHANDRISS HRANIČNÍ NÁRYS

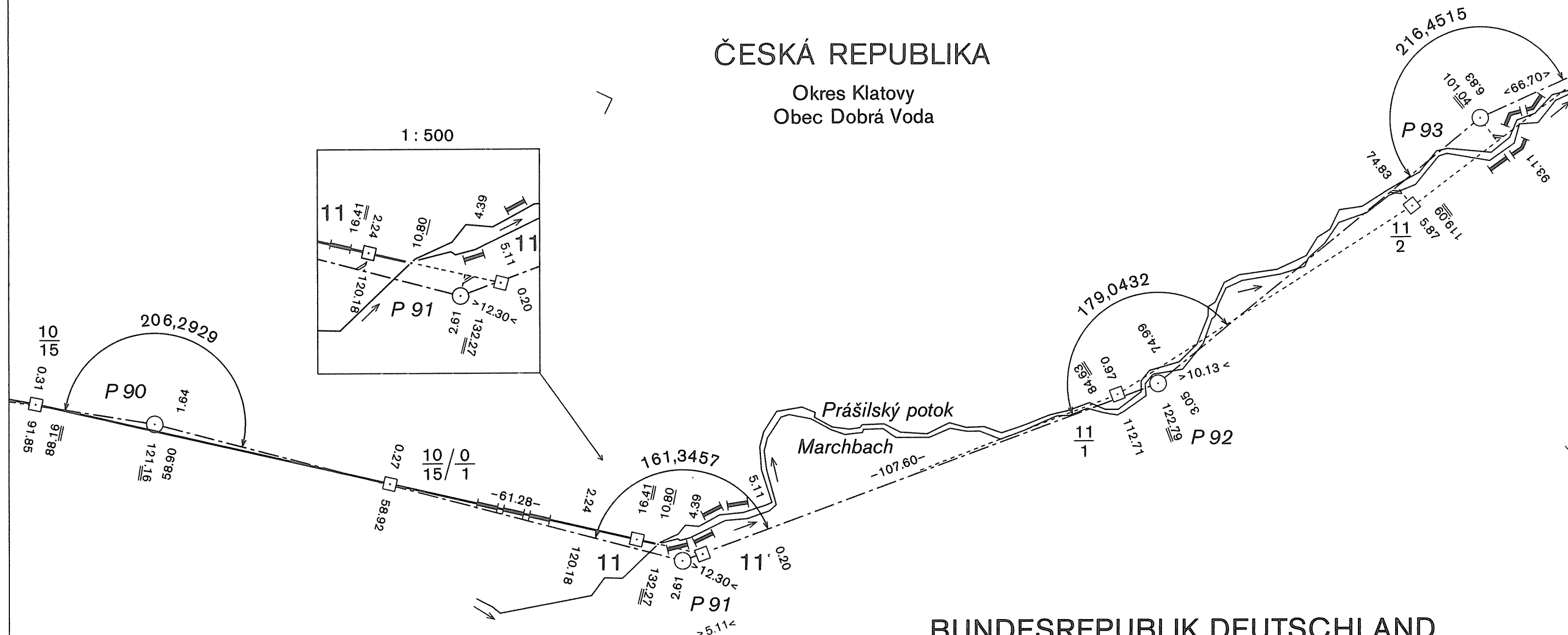
Grenzabschnitt X  
Hraniční úsek

Blatt Nr. 12 c  
List č.

1:1000

## ČESKÁ REPUBLIKA

Okres Klatovy  
Obec Dobrá Voda



## BUNDESREPUBLIK DEUTSCHLAND

Freistaat Bayern

Regierungsbezirk Niederbayern

Landkreis Regen

Gemeinde Lindberg

DEUTSCH-TSCHECHISCHE STAATSGRENZE  
Teil Freistaat Bayern

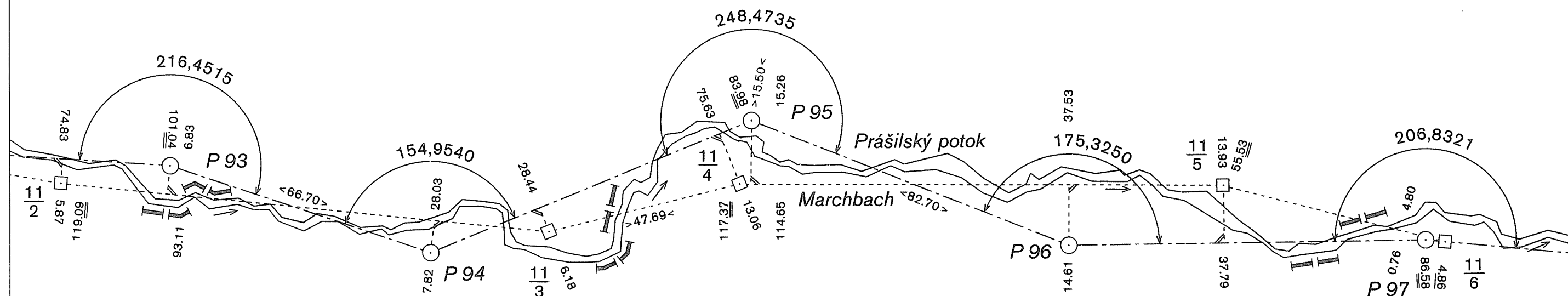
NĚMECKO-ČESKÉ STÁTNÍ HRANICE  
část Svobodný stát Bavorsko

# GRENZHANDRISS HRANIČNÍ NÁRYS

Grenzabschnitt X  
Hraniční úsek  
Blatt Nr.  
List č. 13a  
1:1000

## ČESKÁ REPUBLIKA

Okres Klatovy  
Obec Dobrá Voda



## BUNDESREPUBLIK DEUTSCHLAND

Freistaat Bayern

Regierungsbezirk Niederbayern  
Landkreis Regen  
Gemeinde Lindberg

DEUTSCH-TSCHECHISCHE STAATSGRENZE  
Teil Freistaat Bayern

NĚMECKO-ČESKÉ STÁTNÍ HRANICE  
část Svobodný stát Bavorsko

GRENZHANDRISS  
HRANIČNÍ NÁRYS

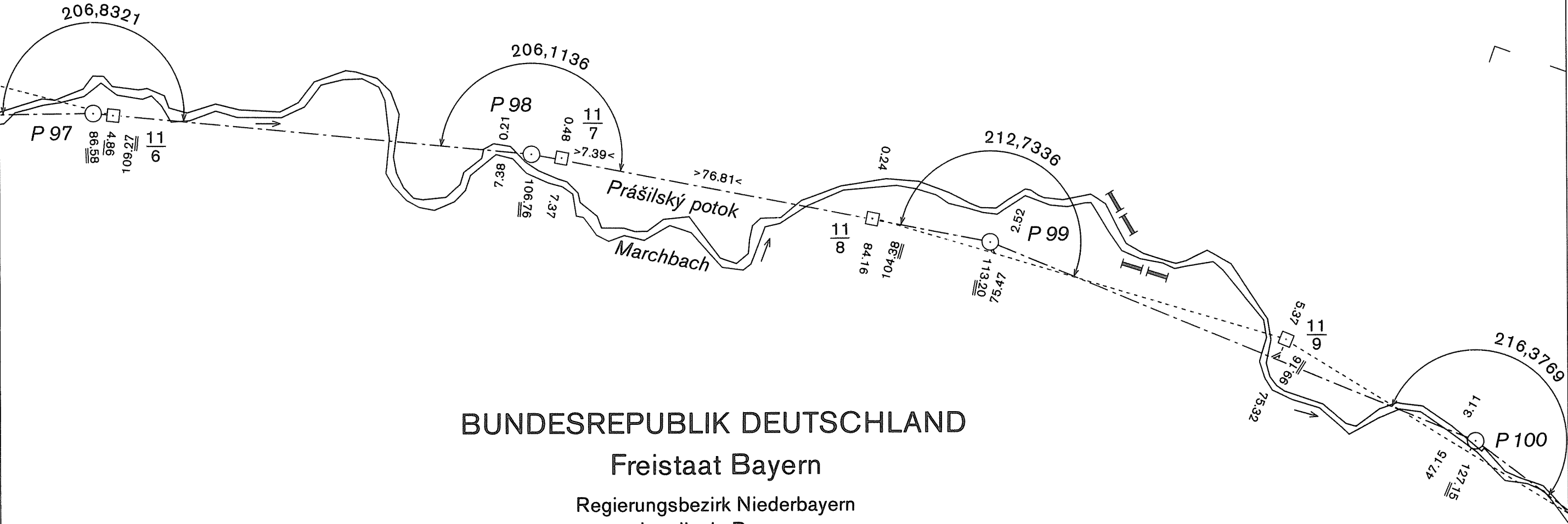
Grenzabschnitt X  
Hraniční úsek  
Blatt Nr. 13b  
List č.  
1:1000

ČESKÁ REPUBLIKA

Okres Klatovy  
Obec Dobrá Voda

BUNDESREPUBLIK DEUTSCHLAND

Freistaat Bayern  
Regierungsbezirk Niederbayern  
Landkreis Regen  
Gemeinde Lindberg



DEUTSCH-TSCHECHISCHE STAATSGRENZE

Teil Freistaat Bayern

NĚMECKO-ČESKÉ STÁTNÍ HRANICE

část Svobodný stát Bavorsko

GRENZHANDRISS

HRANIČNÍ NÁRYS

Grenzabschnitt

X

Hraniční úsek

Blatt Nr.

13c

List č.

1:1000

ČESKÁ REPUBLIKA

Okres Klatovy  
Obec Dobrá Voda

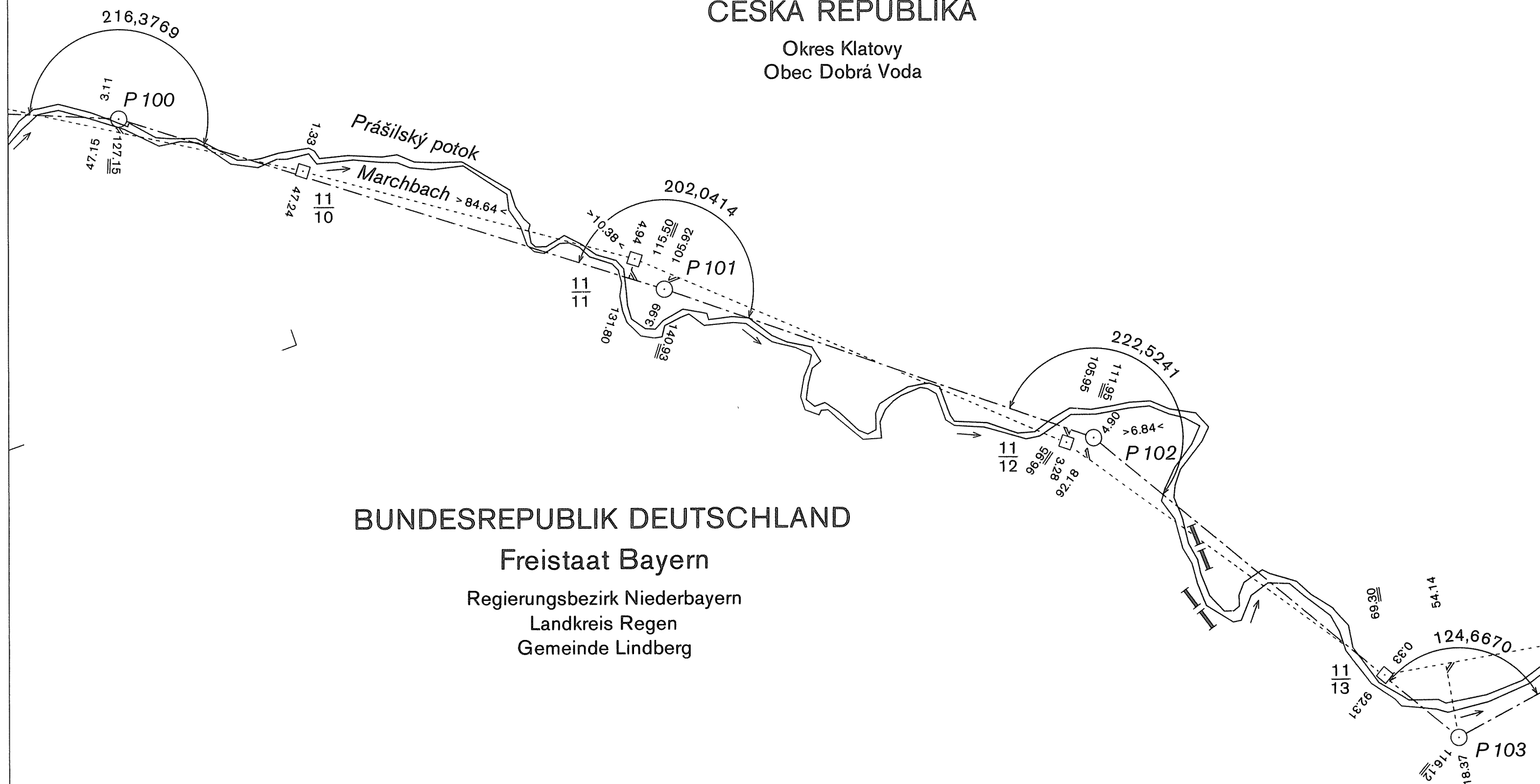
BUNDESREPUBLIK DEUTSCHLAND

Freistaat Bayern

Regierungsbezirk Niederbayern

Landkreis Regen

Gemeinde Lindberg



DEUTSCH-TSCHECHISCHE STAATSGRENZE  
Teil Freistaat Bayern

NĚMECKO-ČESKÉ STÁTNÍ HRANICE  
část Svobodný stát Bavorsko

# GRENZHANDRISS HRANIČNÍ NÁRYS

Grenzabschnitt X  
Hraniční úsek

Blatt Nr. 14 a  
List č.

1:1000

## ČESKÁ REPUBLIKA

Okres Klatovy  
Obec Dobrá Voda

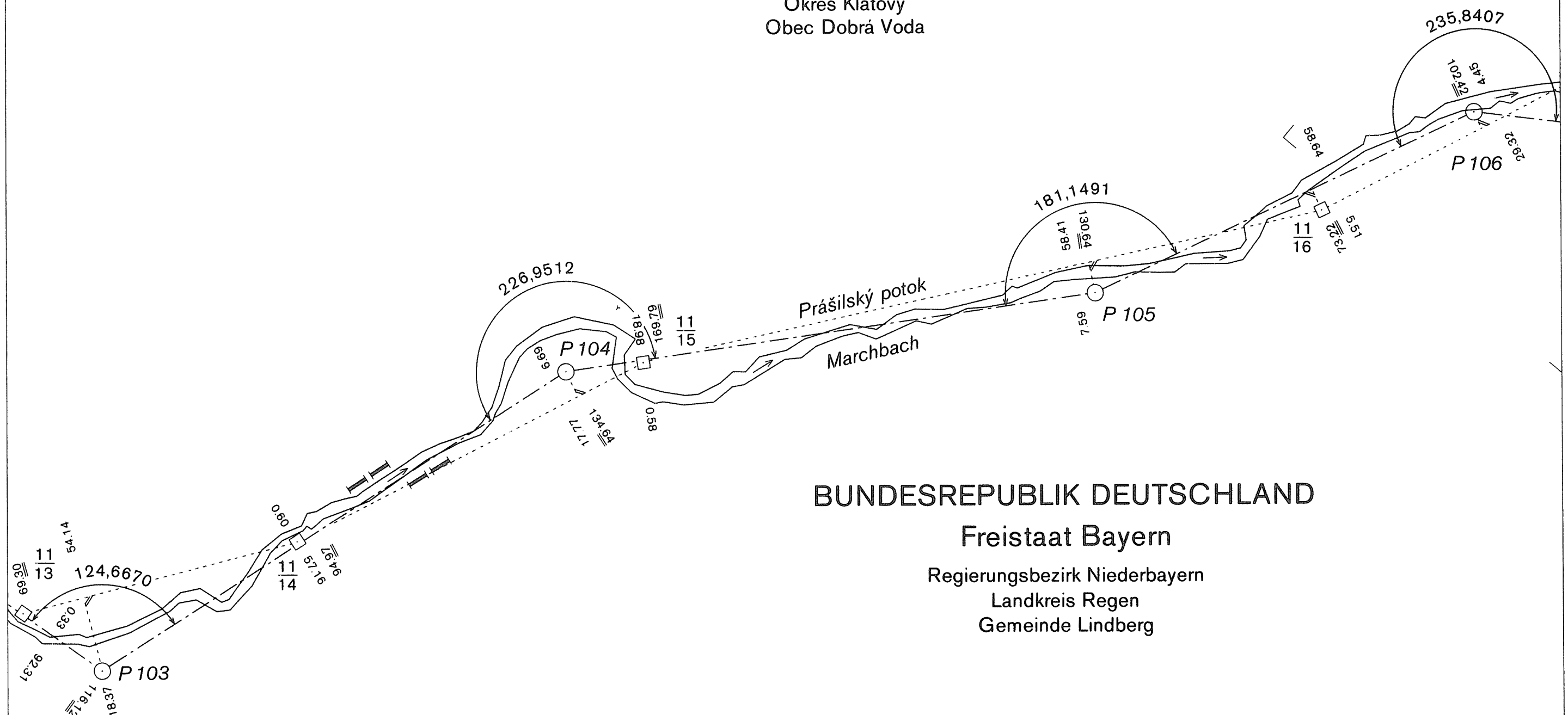
Prášilský potok

Marchbach

## BUNDESREPUBLIK DEUTSCHLAND

Freistaat Bayern

Regierungsbezirk Niederbayern  
Landkreis Regen  
Gemeinde Lindberg





DEUTSCH-TSCHECHISCHE STAATSGRENZE  
Teil Freistaat Bayern

NĚMECKO-ČESKÉ STÁTNÍ HRANICE  
část Svobodný stát Bavorsko

# GRENZHANDRISS HRANIČNÍ NÁRYS

Grenzabschnitt X  
Hraniční úsek

Blatt Nr. 14 b  
List č.

1:1000

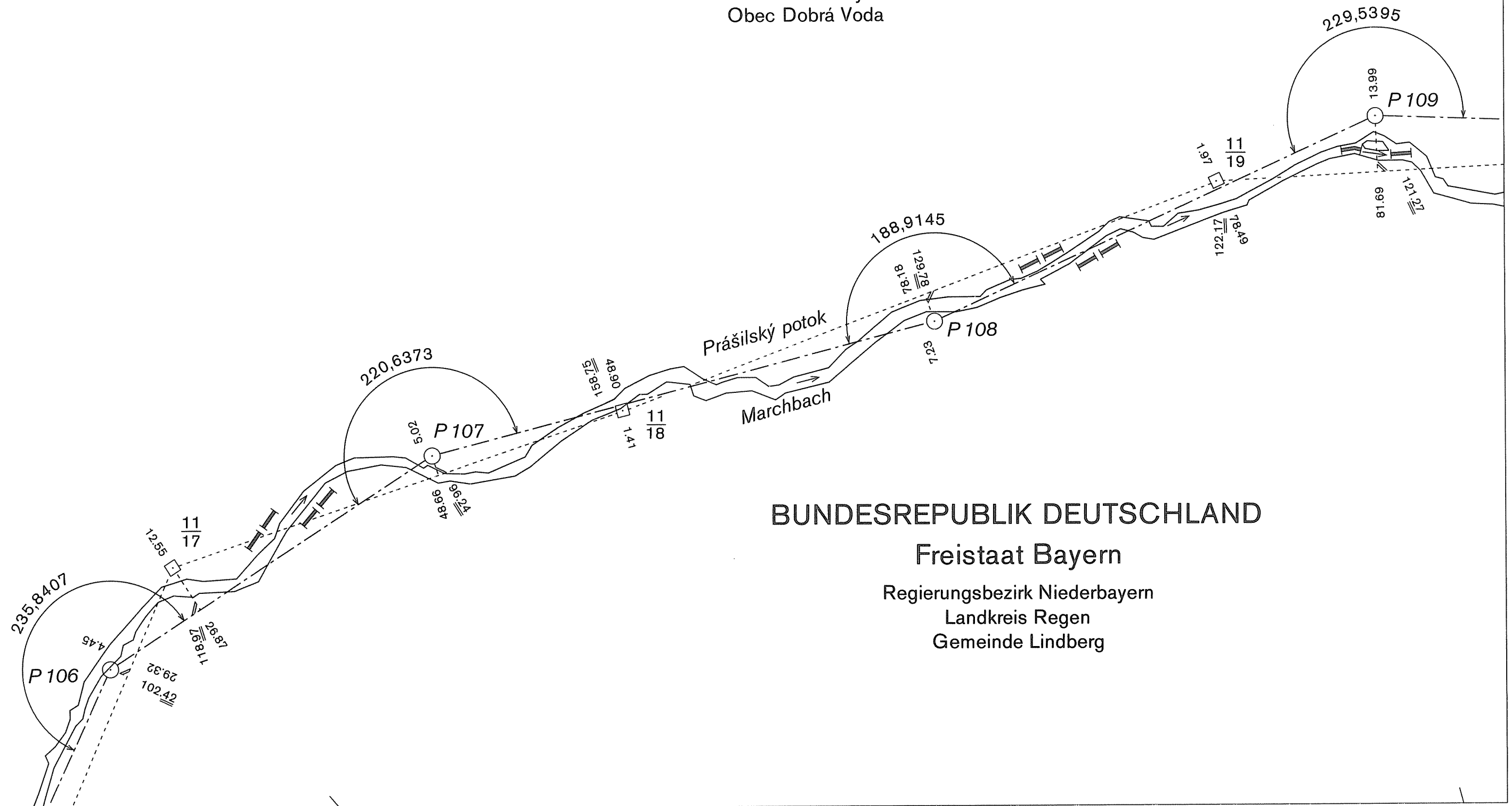
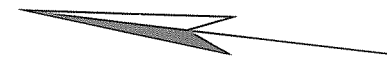
## ČESKÁ REPUBLIKA

Okres Klatovy  
Obec Dobrá Voda

## BUNDESREPUBLIK DEUTSCHLAND

Freistaat Bayern

Regierungsbezirk Niederbayern  
Landkreis Regen  
Gemeinde Lindberg



DEUTSCH-TSCHECHISCHE STAATSGRENZE  
Teil Freistaat Bayern

NĚMECKO-ČESKÉ STÁTNÍ HRANICE  
část Svobodný stát Bavorsko

# GRENZHANDRISS HRANIČNÍ NÁRYS

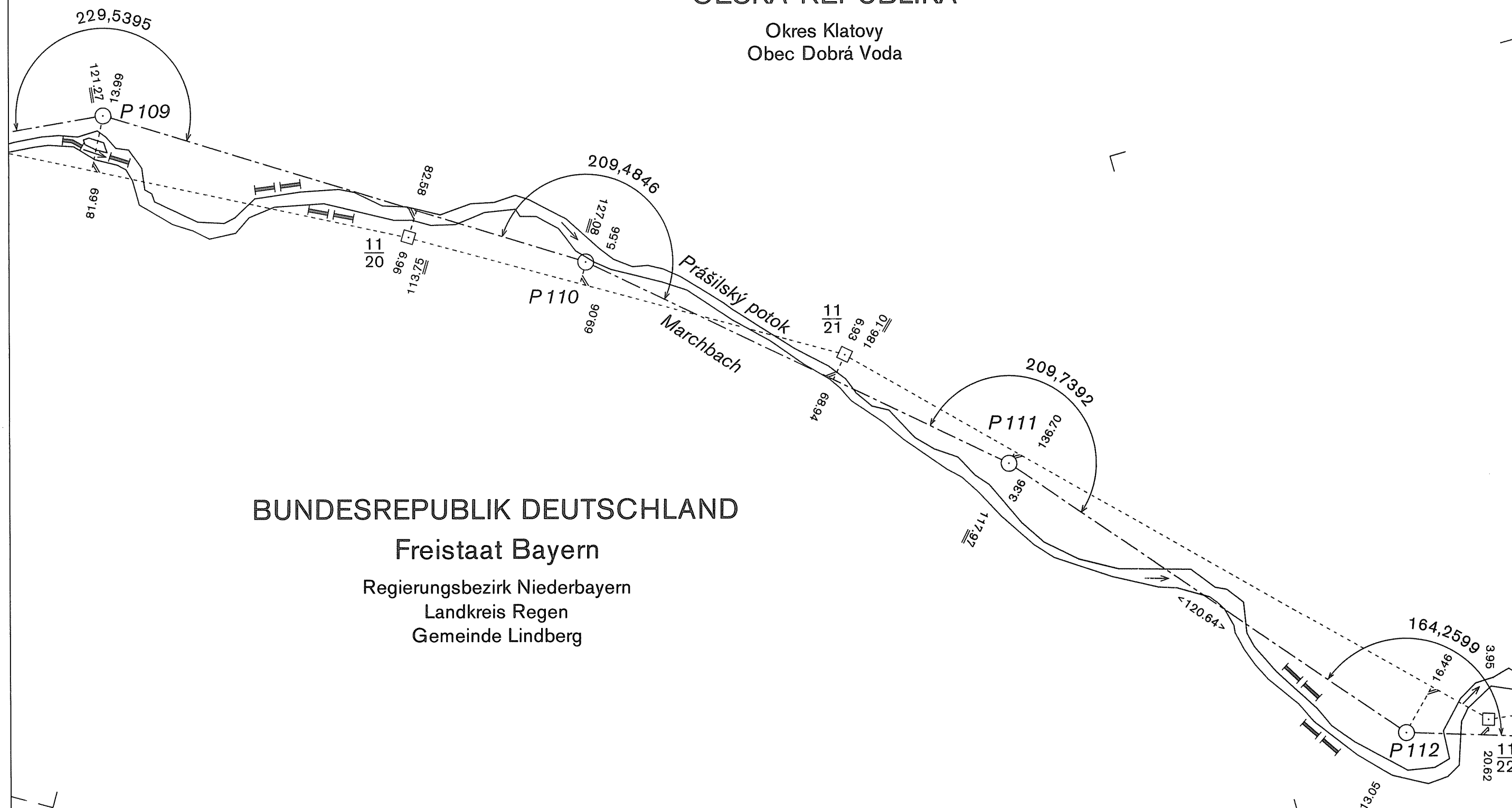
Grenzabschnitt X  
Hraniční úsek

Blatt Nr. 14 c  
List č.

1:1000

## ČESKÁ REPUBLIKA

Okres Klatovy  
Obec Dobrá Voda



DEUTSCH-TSCHECHISCHE STAATSGRENZE  
Teil Freistaat Bayern

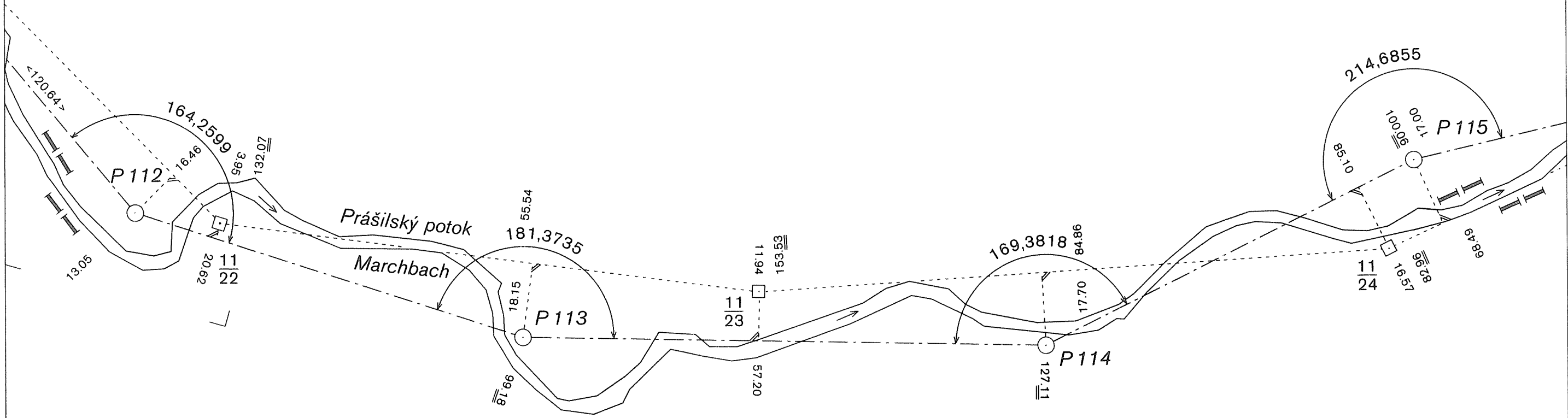
NĚMECKO-ČESKÉ STÁTNÍ HRANICE  
část Svobodný stát Bavorsko

GRENZHANDRISS  
HRANIČNÍ NÁRYS

Grenzabschnitt X  
Hraniční úsek  
Blatt Nr. 15a  
List č.  
1:1000

ČESKÁ REPUBLIKA  
Okres Klatovy  
Obec Dobrá Voda

BUNDESREPUBLIK DEUTSCHLAND  
Freistaat Bayern  
Regierungsbezirk Niederbayern  
Landkreis Regen  
Gemeinde Lindberg



DEUTSCH-TSCHECHISCHE STAATSGRENZE  
Teil Freistaat Bayern

NĚMECKO-ČESKÉ STÁTNÍ HRANICE  
část Svobodný stát Bavorsko

GRENZHANDRISS  
HRANIČNÍ NÁRYS

Grenzabschnitt X  
Hraniční úsek

Blatt Nr. 15 b  
List č.

1:1000

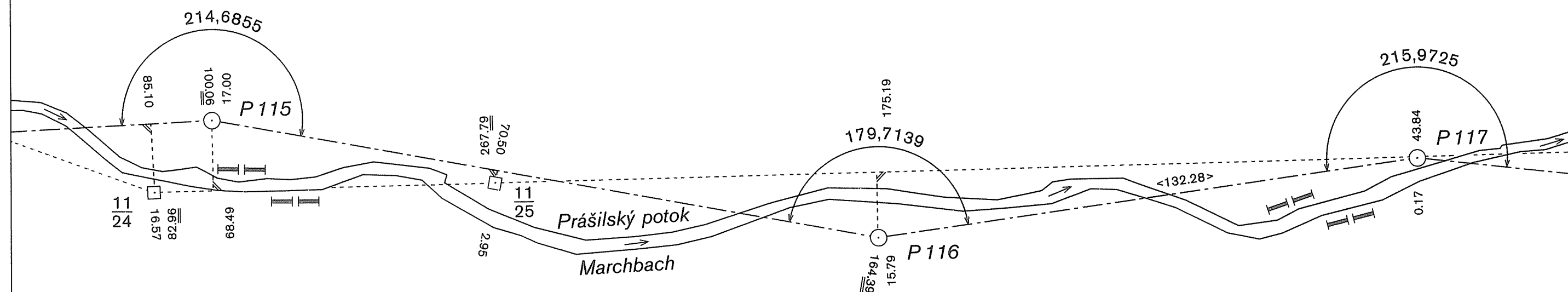
ČESKÁ REPUBLIKA

Okres Klatovy  
Obec Dobrá Voda

BUNDESREPUBLIK DEUTSCHLAND

Freistaat Bayern

Regierungsbezirk Niederbayern  
Landkreis Regen  
Gemeinde Lindberg



DEUTSCH-TSCHECHISCHE STAATSGRENZE  
Teil Freistaat Bayern

NĚMECKO-ČESKÉ STÁTNÍ HRANICE  
část Svobodný stát Bavorsko

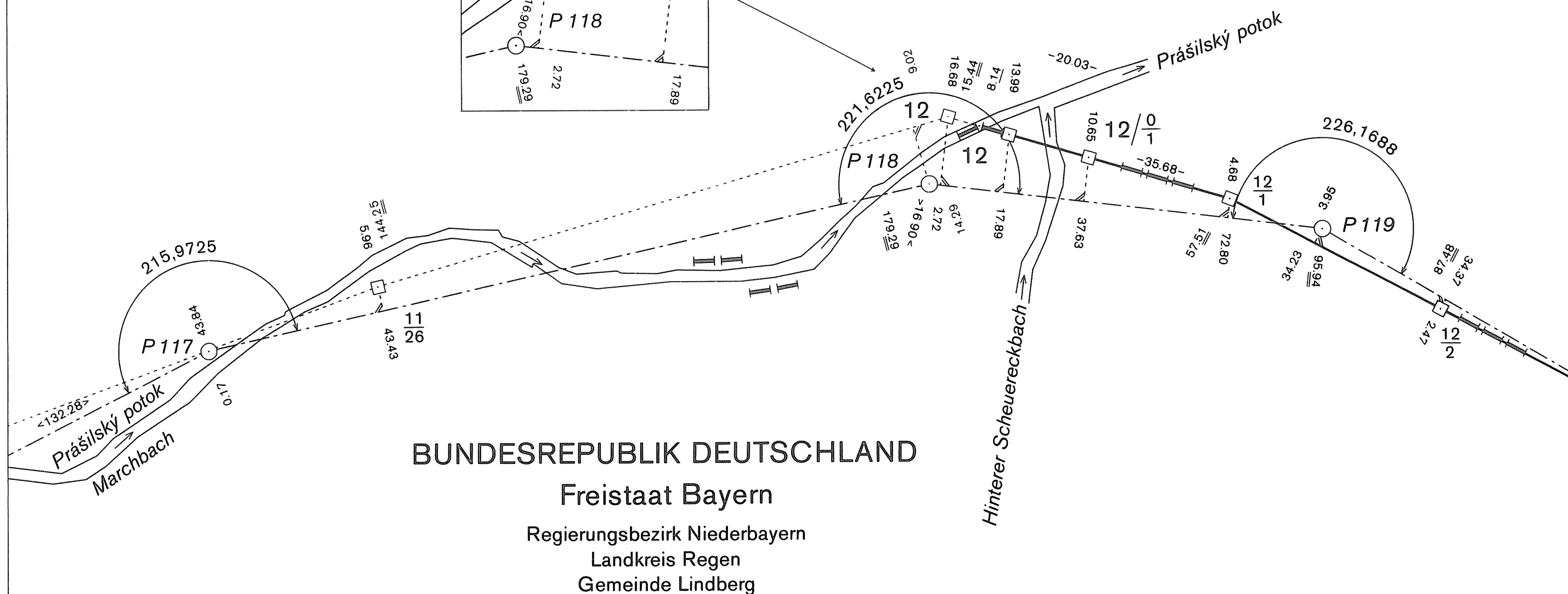
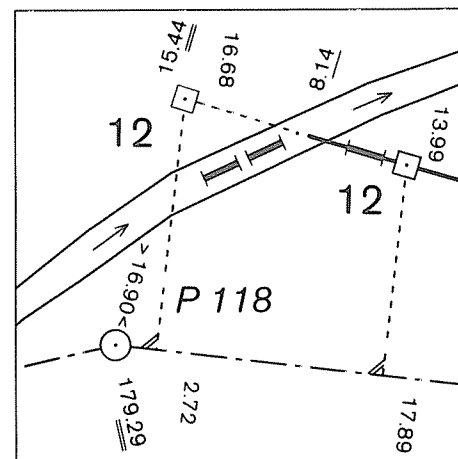
# GRENZHANDRISS HRANIČNÍ NÁRYS

Grenzabschnitt X  
Hraniční úsek  
Blatt Nr.  
List č. 15 c  
1:1000

ČESKÁ REPUBLIKA

Okres Klatovy  
Obec Dobrá Voda

1 : 500



BUNDESREPUBLIK DEUTSCHLAND

Freistaat Bayern

Regierungsbezirk Niederbayern  
Landkreis Regen  
Gemeinde Lindberg

DEUTSCH-TSCHECHISCHE STAATSGRENZE  
Teil Freistaat Bayern

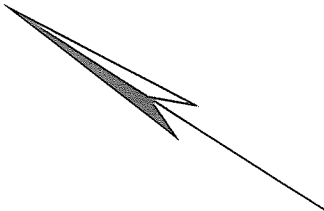
NĚMECKO-ČESKÉ STÁTNÍ HRANICE  
část Svobodný stát Bavorsko

GRENZHANDRISS  
HRANIČNÍ NÁRYS

Grenzabschnitt X  
Hraniční úsek

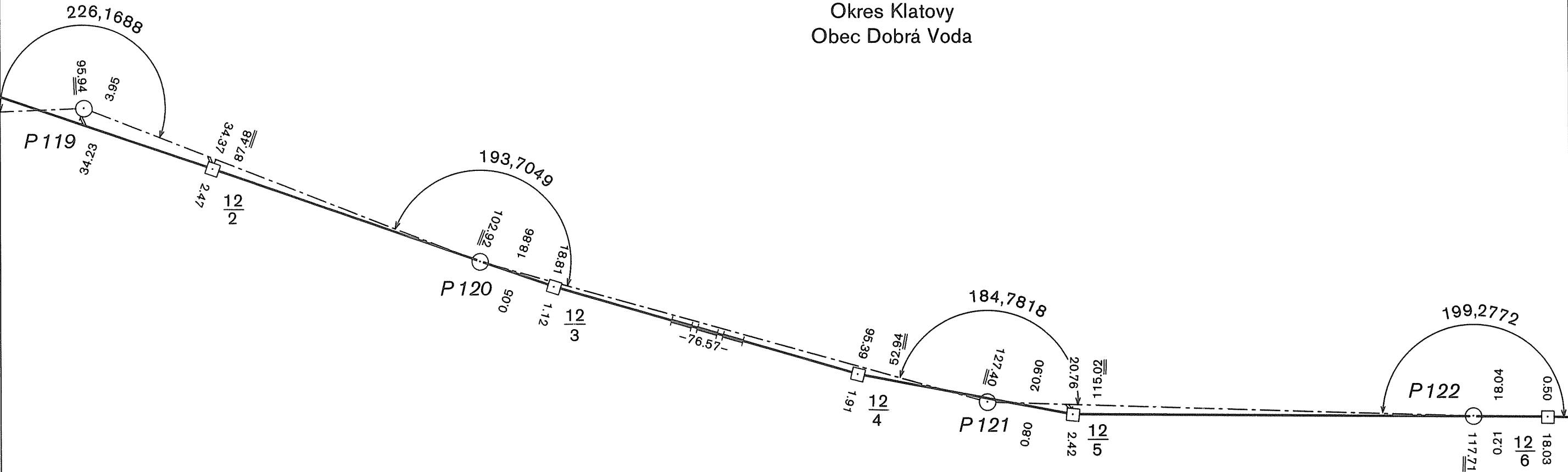
Blatt Nr. 16a  
List č.

1:1000



ČESKÁ REPUBLIKA

Okres Klatovy  
Obec Dobrá Voda



BUNDESREPUBLIK DEUTSCHLAND

Freistaat Bayern

Regierungsbezirk Niederbayern  
Landkreis Regen  
Gemeinde Lindberg

DEUTSCH-TSCHECHISCHE STAATSGRENZE  
Teil Freistaat Bayern

NĚMECKO-ČESKÉ STÁTNÍ HRANICE  
část Svobodný stát Bavorsko

GRENZHANDRISS  
HRANIČNÍ NÁRYS

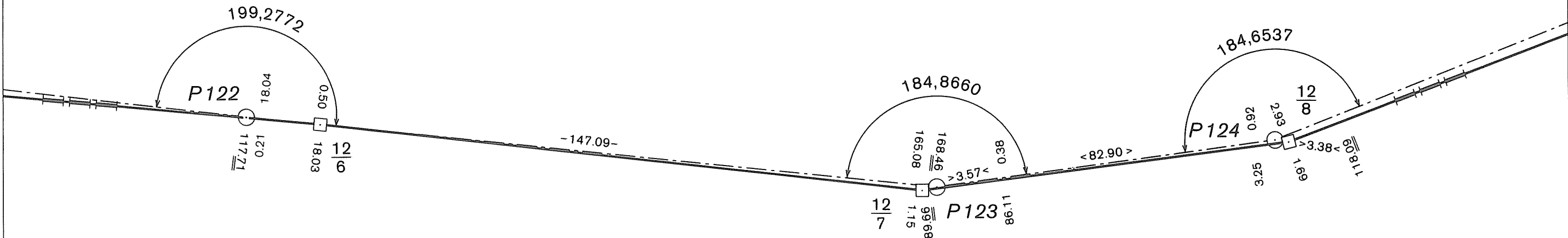
Grenzabschnitt X  
Hraniční úsek  
Blatt Nr. 16b  
List č.  
1:1000

ČESKÁ REPUBLIKA

Okres Klatovy  
Obec Dobrá Voda

BUNDESREPUBLIK DEUTSCHLAND

Freistaat Bayern  
Regierungsbezirk Niederbayern  
Landkreis Regen  
Gemeinde Lindberg



DEUTSCH-TSCHECHISCHE STAATSGRENZE  
Teil Freistaat Bayern

NĚMECKO-ČESKÉ STÁTNÍ HRANICE  
část Svobodný stát Bavorsko

GRENZHANDRISS  
HRANIČNÍ NÁRYS

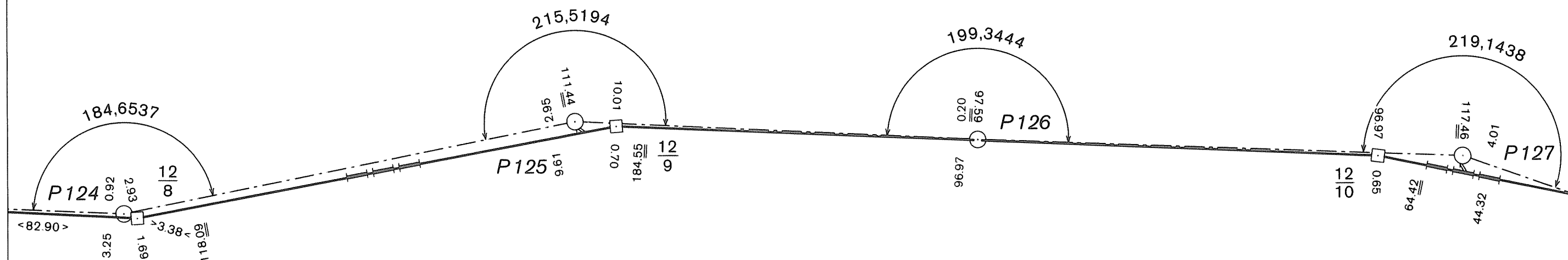
Grenzabschnitt X  
Hraniční úsek

Blatt Nr. 16 c  
List č.

1:1000

ČESKÁ REPUBLIKA

Okres Klatovy  
Obec Dobrá Voda



BUNDESREPUBLIK DEUTSCHLAND

Freistaat Bayern

Regierungsbezirk Niederbayern  
Landkreis Regen  
Gemeinde Lindberg



DEUTSCH-TSCHECHISCHE STAATSGRENZE  
Teil Freistaat Bayern

NĚMECKO-ČESKÉ STÁTNÍ HRANICE  
část Svobodný stát Bavorsko

# GRENZHANDRISS HRANIČNÍ NÁRYS

Grenzabschnitt X  
Hraniční úsek

Blatt Nr. 17a  
List č.

1:1000

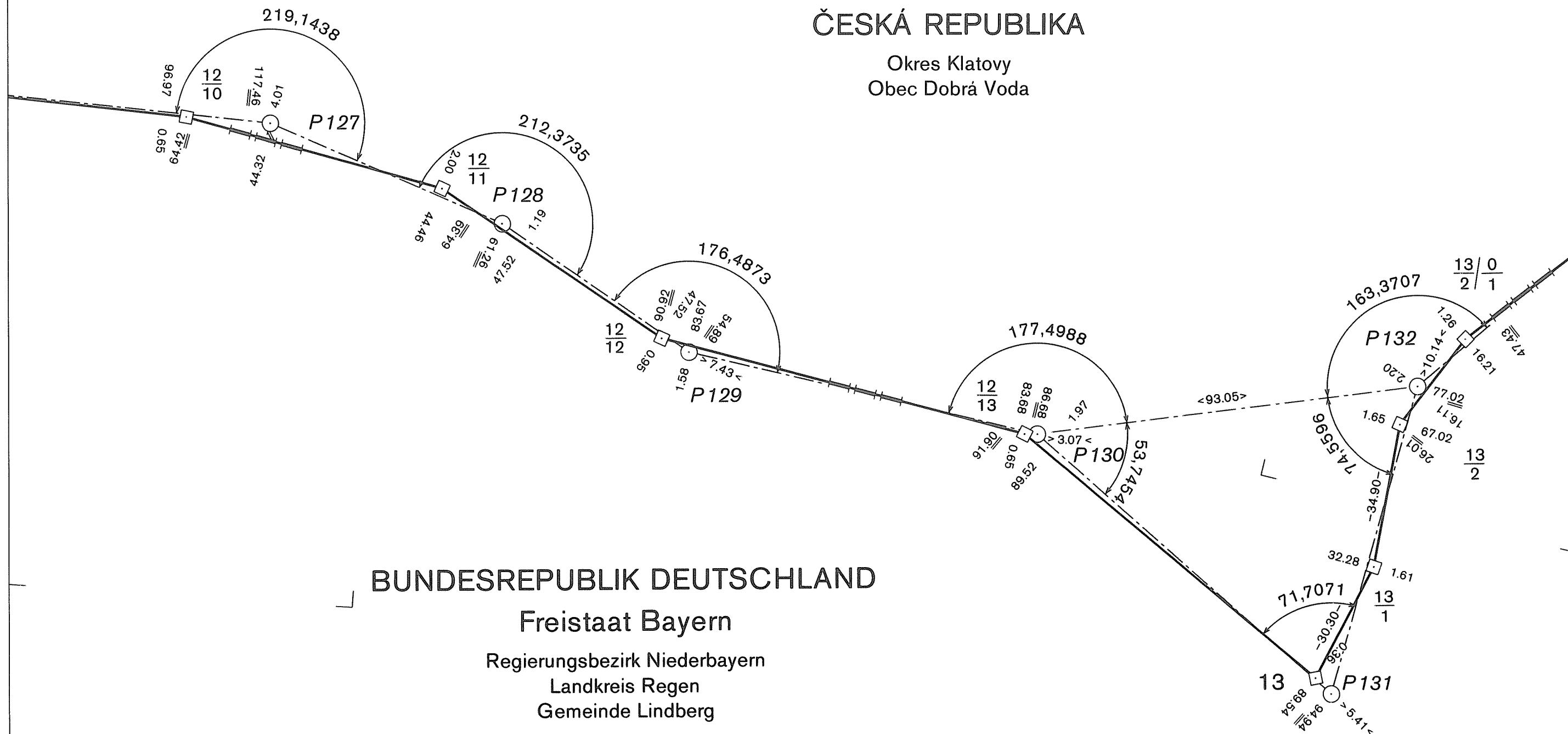
ČESKÁ REPUBLIKA

Okres Klatovy  
Obec Dobrá Voda

BUNDESREPUBLIK DEUTSCHLAND

Freistaat Bayern

Regierungsbezirk Niederbayern  
Landkreis Regen  
Gemeinde Lindberg



DEUTSCH-TSCHECHISCHE STAATSGRENZE  
Teil Freistaat Bayern

NĚMECKO-ČESKÉ STÁTNÍ HRANICE  
část Svobodný stát Bavorsko

ČESKÁ REPUBLIKA

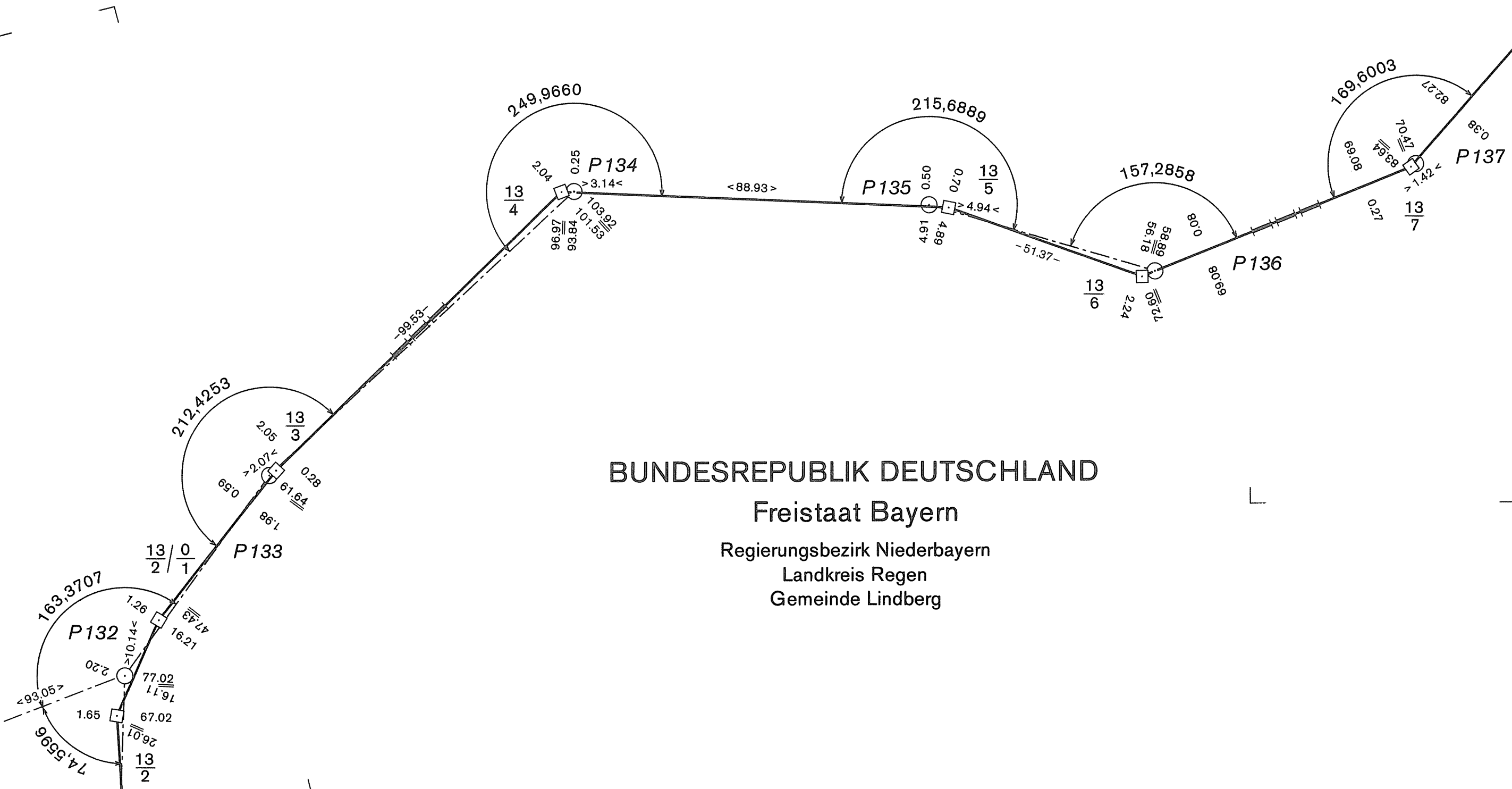
Okres Klatovy  
Obec Dobrá Voda

GRENZHANDRISS  
HRANIČNÍ NÁRYS

Grenzabschnitt X  
Hraniční úsek

Blatt Nr. 17 b  
List č.

1:1000

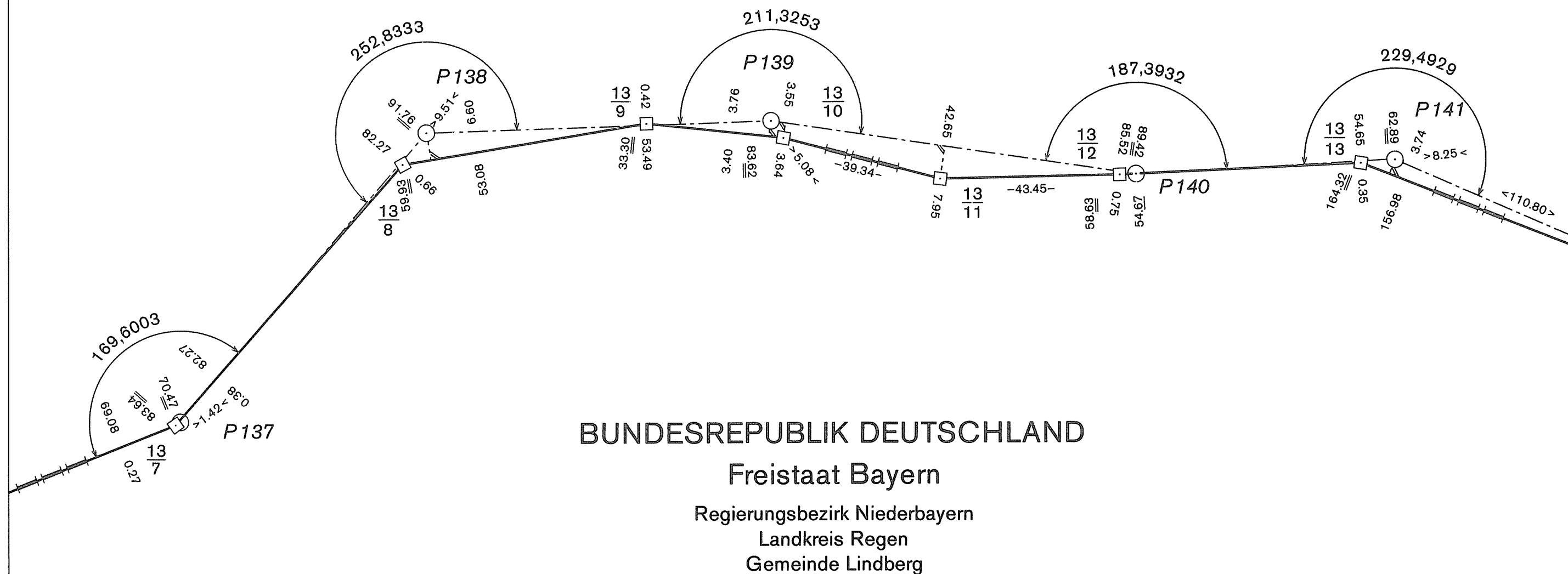


NĚMECKO-ČESKÉ STÁTNÍ HRANICE  
část Svobodný stát Bavorsko

Okres Klatovy  
Obec Dobrá Voda

Grenzabschnitt  $x$   
Hraniční úsek

Blatt Nr. 17 c  
List č.  
1:1000



DEUTSCH-TSCHECHISCHE STAATSGRENZE  
Teil Freistaat Bayern

NĚMECKO-ČESKÉ STÁTNÍ HRANICE  
část Svobodný stát Bavorsko

GRENZHANDRISS  
HRANIČNÍ NÁRYS

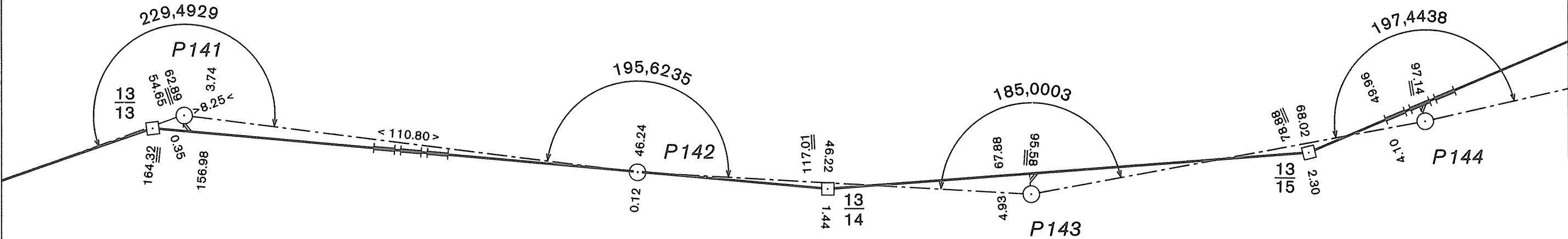
Grenzabschnitt X  
Hraniční úsek  
Blatt Nr. 18a  
List č.  
1:1000

ČESKÁ REPUBLIKA

Okres Klatovy  
Obec Dobrá Voda

BUNDESREPUBLIK DEUTSCHLAND

Freistaat Bayern  
Regierungsbezirk Niederbayern  
Landkreis Regen  
Gemeinde Lindberg



DEUTSCH-TSCHECHISCHE STAATSGRENZE  
Teil Freistaat Bayern

NĚMECKO-ČESKÉ STÁTNÍ HRANICE  
část Svobodný stát Bavorsko

ČESKÁ REPUBLIKA

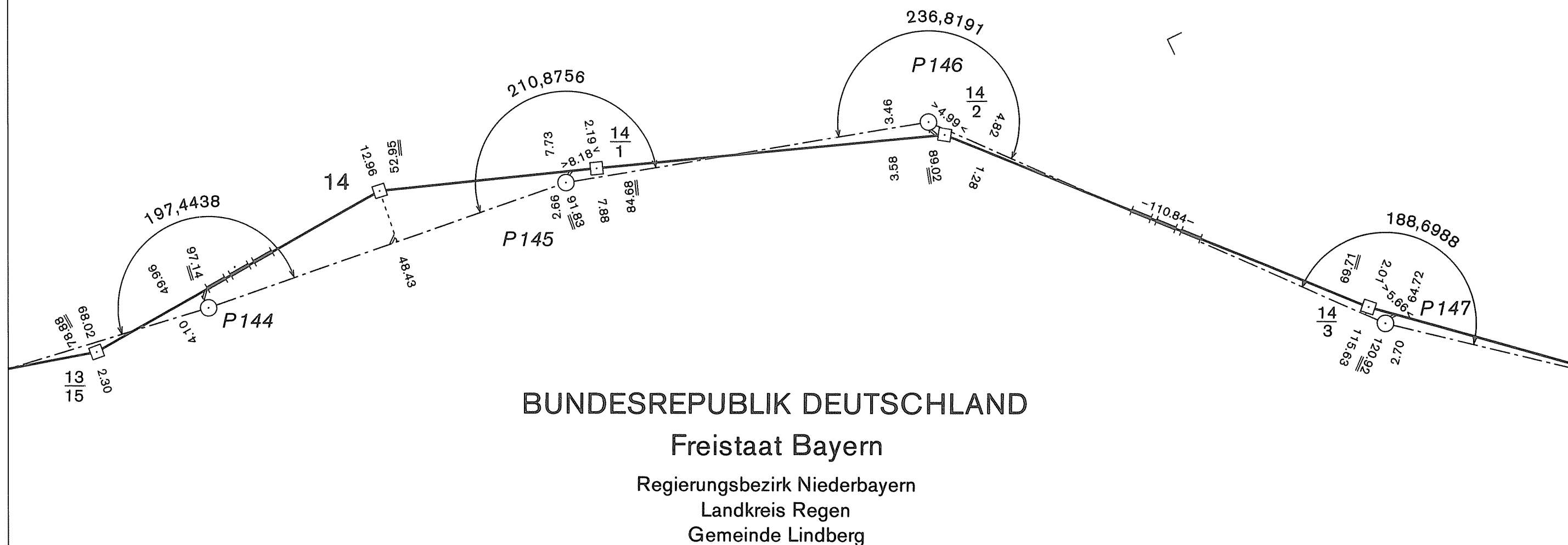
Okres Klatovy  
Obec Dobrá Voda

GRENZHANDRISS  
HRANIČNÍ NÁRYS

Grenzabschnitt X  
Hraniční úsek

Blatt Nr. 18b  
List č.

1:1000



DEUTSCH-TSCHECHISCHE STAATSGRENZE  
Teil Freistaat Bayern

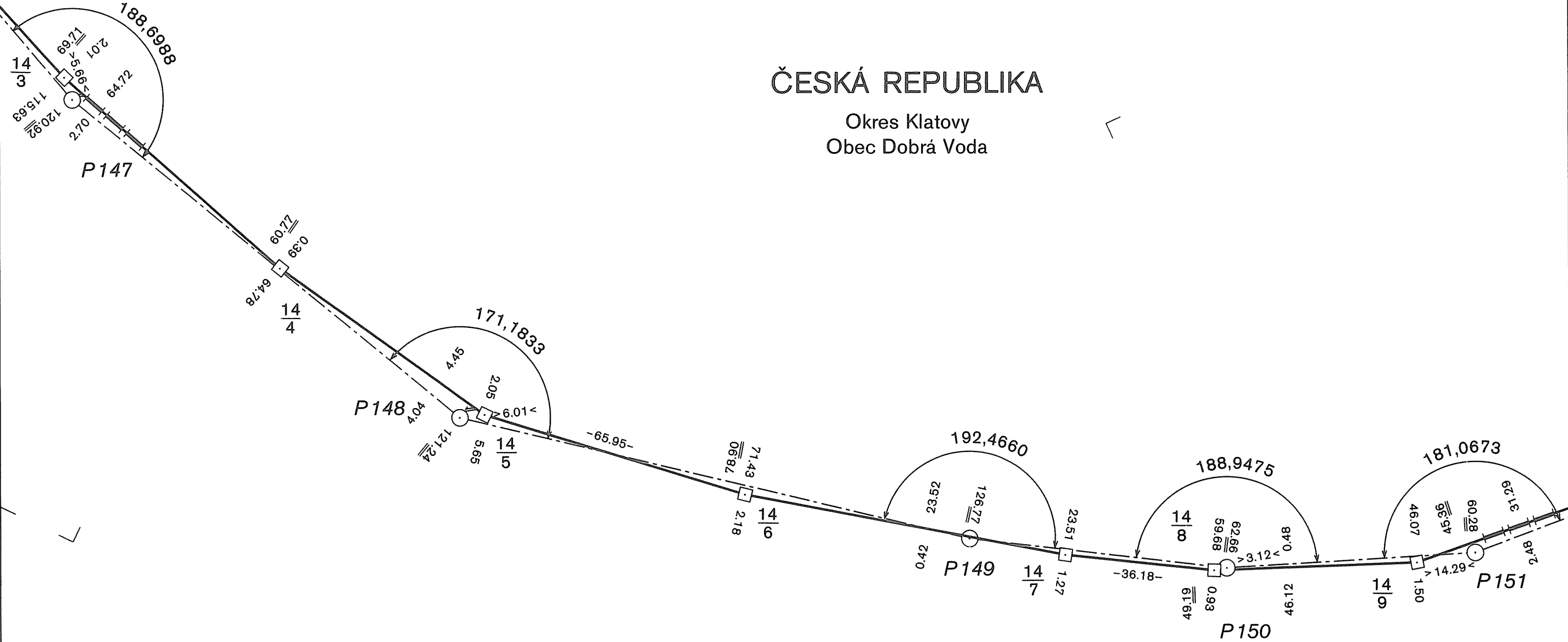
NĚMECKO-ČESKÉ STÁTNÍ HRANICE  
část Svobodný stát Bavorsko

GRENZHANDRISS  
HRANIČNÍ NÁRYS

Grenzabschnitt X  
Hraniční úsek  
Blatt Nr. 18 c  
List č.  
1:1000

ČESKÁ REPUBLIKA

Okres Klatovy  
Obec Dobrá Voda



BUNDESREPUBLIK DEUTSCHLAND

Freistaat Bayern

Regierungsbezirk Niederbayern  
Landkreis Regen  
Gemeinde Lindberg

DEUTSCH-TSCHECHISCHE STAATSGRENZE  
Teil Freistaat Bayern

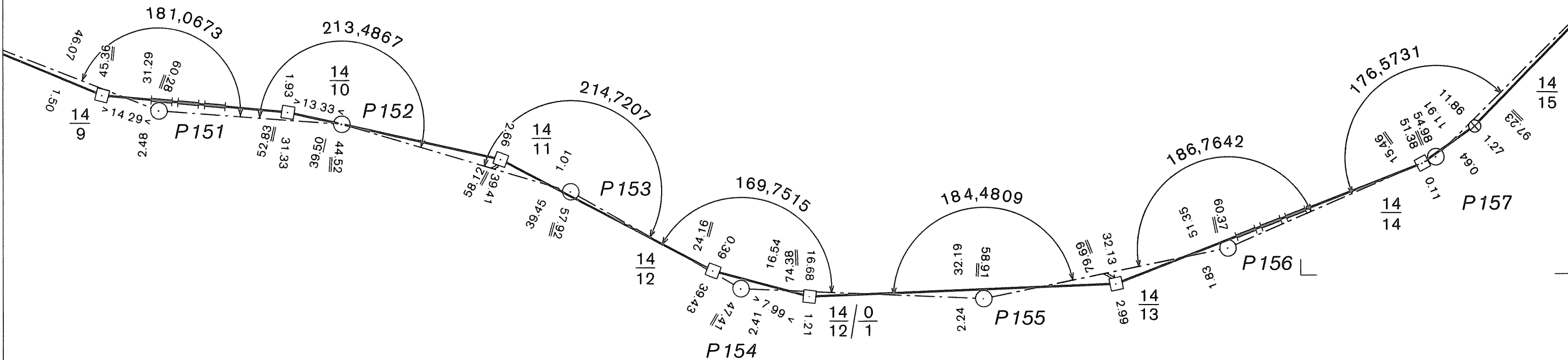
NĚMECKO-ČESKÉ STÁTNÍ HRANICE  
část Svobodný stát Bavorsko

GRENZHANDRISS  
HRANIČNÍ NÁRYS

Grenzabschnitt X  
Hraniční úsek  
Blatt Nr. 19a  
List č.  
1:1000

ČESKÁ REPUBLIKA  
Okres Klatovy  
Obec Dobrá Voda

BUNDESREPUBLIK DEUTSCHLAND  
Freistaat Bayern  
Regierungsbezirk Niederbayern  
Landkreis Regen  
Gemeinde Lindberg



DEUTSCH-TSCHECHISCHE STAATSGRENZE

Teil Freistaat Bayern

NĚMECKO-ČESKÉ STÁTNÍ HRANICE

část Svobodný stát Bavorsko

GRENZHANDRISS

HRANIČNÍ NÁRYS

Grenzabschnitt

X

Hraniční úsek

Blatt Nr.

19b

List č.

1:1000

ČESKÁ REPUBLIKA

Okres Klatovy  
Obec Dobrá Voda

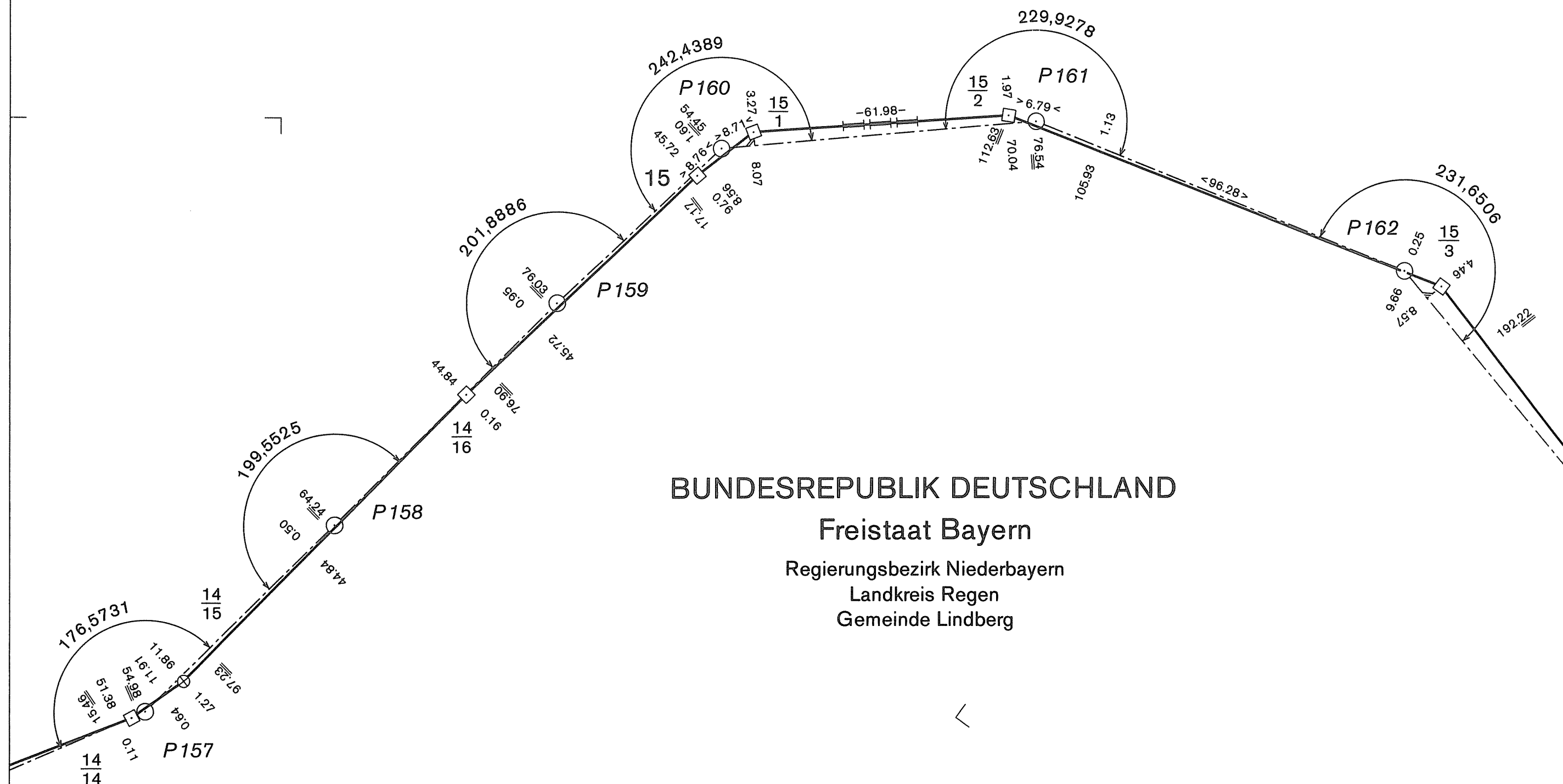
BUNDESREPUBLIK DEUTSCHLAND

Freistaat Bayern

Regierungsbezirk Niederbayern

Landkreis Regen

Gemeinde Lindberg





DEUTSCH-TSCHECHISCHE STAATSGRENZE  
Teil Freistaat Bayern

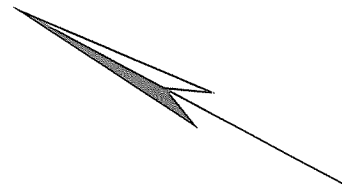
NĚMECKO-ČESKÉ STÁTNÍ HRANICE  
část Svobodný stát Bavorsko

GRENZHANDRISS  
HRANIČNÍ NÁRYS

Grenzabschnitt X  
Hraniční úsek

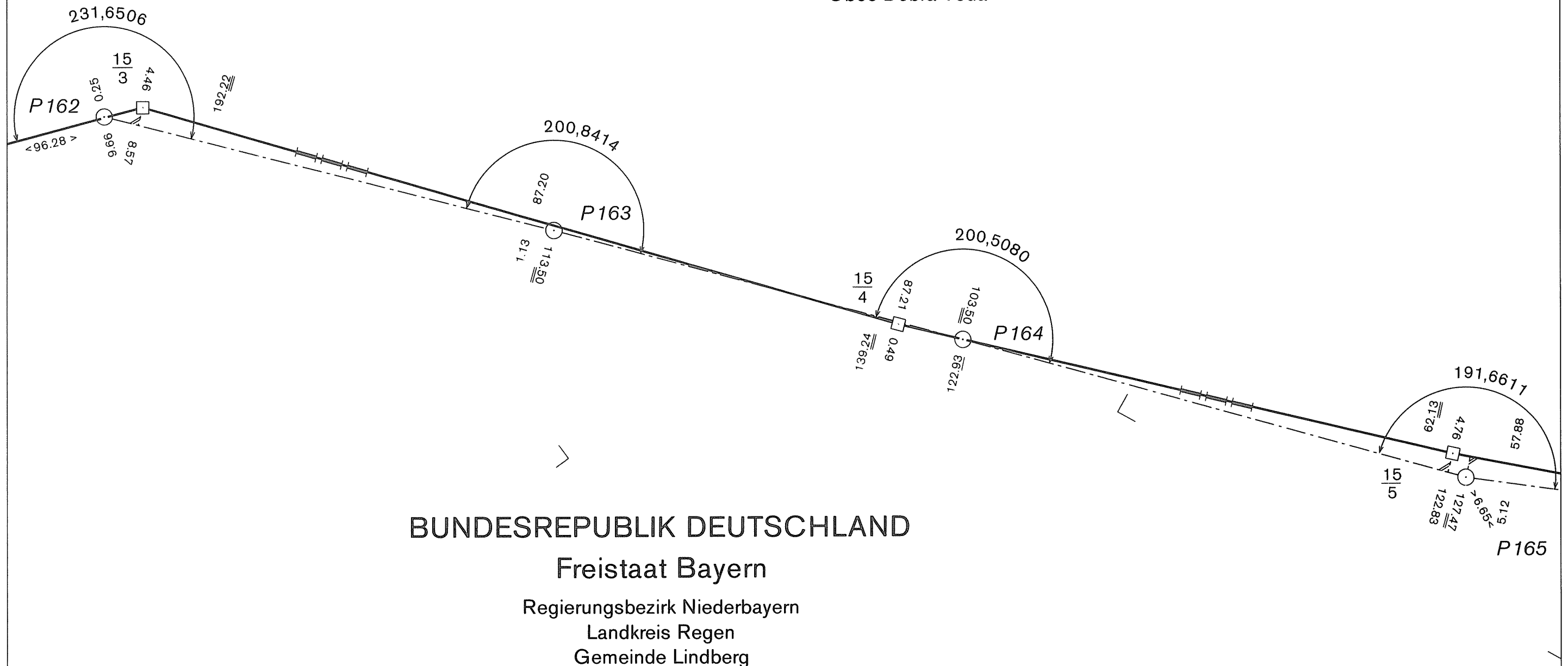
Blatt Nr. 19c  
List č.

1:1000



ČESKÁ REPUBLIKA

Okres Klatovy  
Obec Dobrá Voda



DEUTSCH-TSCHECHISCHE STAATSGRENZE

Teil Freistaat Bayern

NĚMECKO-ČESKÉ STÁTNÍ HRANICE

část Svobodný stát Bavorsko

GRENZHANDRISS  
HRANIČNÍ NÁRYS

Grenzabschnitt

X

Hraniční úsek

Blatt Nr.

20a

List č.

1:1000

ČESKÁ REPUBLIKA

Okres Klatovy  
Obec Dobrá Voda

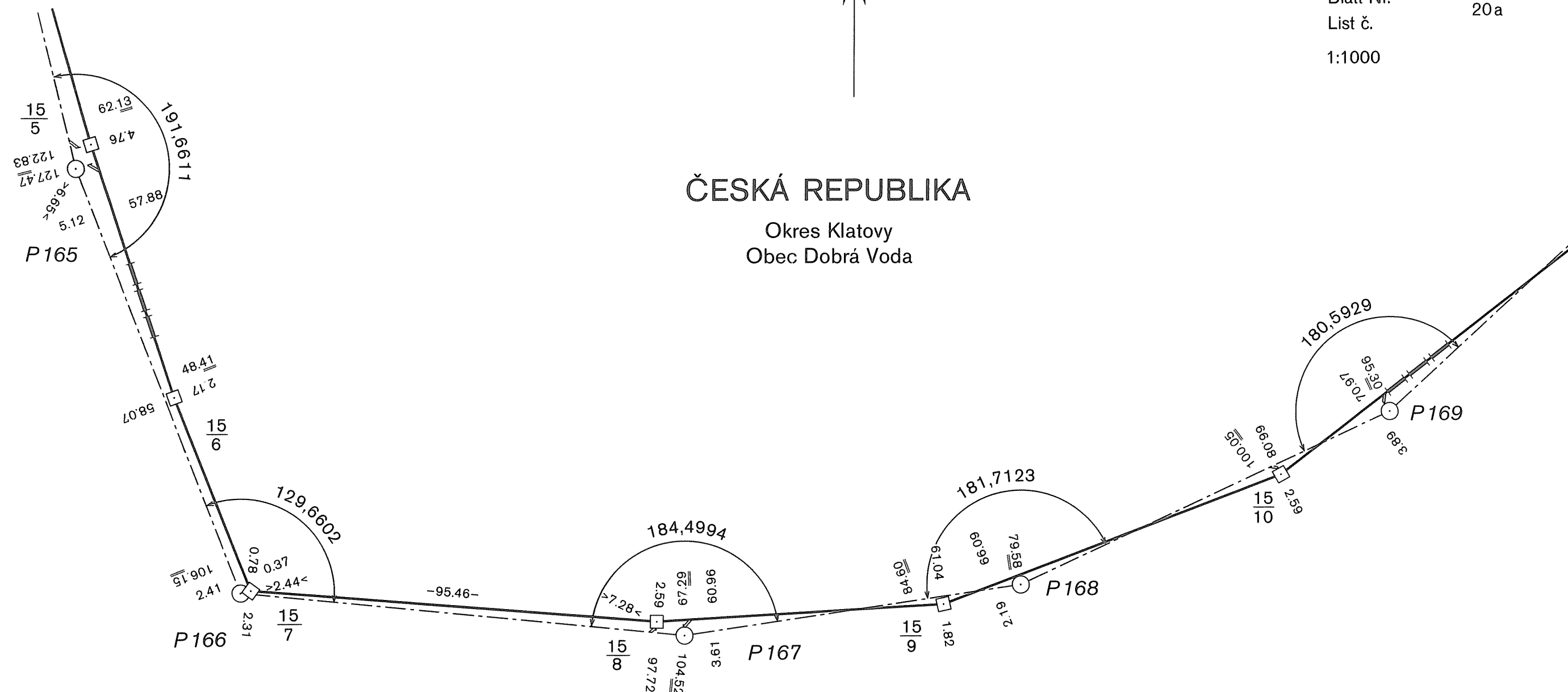
BUNDESREPUBLIK DEUTSCHLAND

Freistaat Bayern

Regierungsbezirk Niederbayern

Landkreis Regen

Gemeinde Lindberg



DEUTSCH-TSCHECHISCHE STAATSGRENZE  
Teil Freistaat Bayern

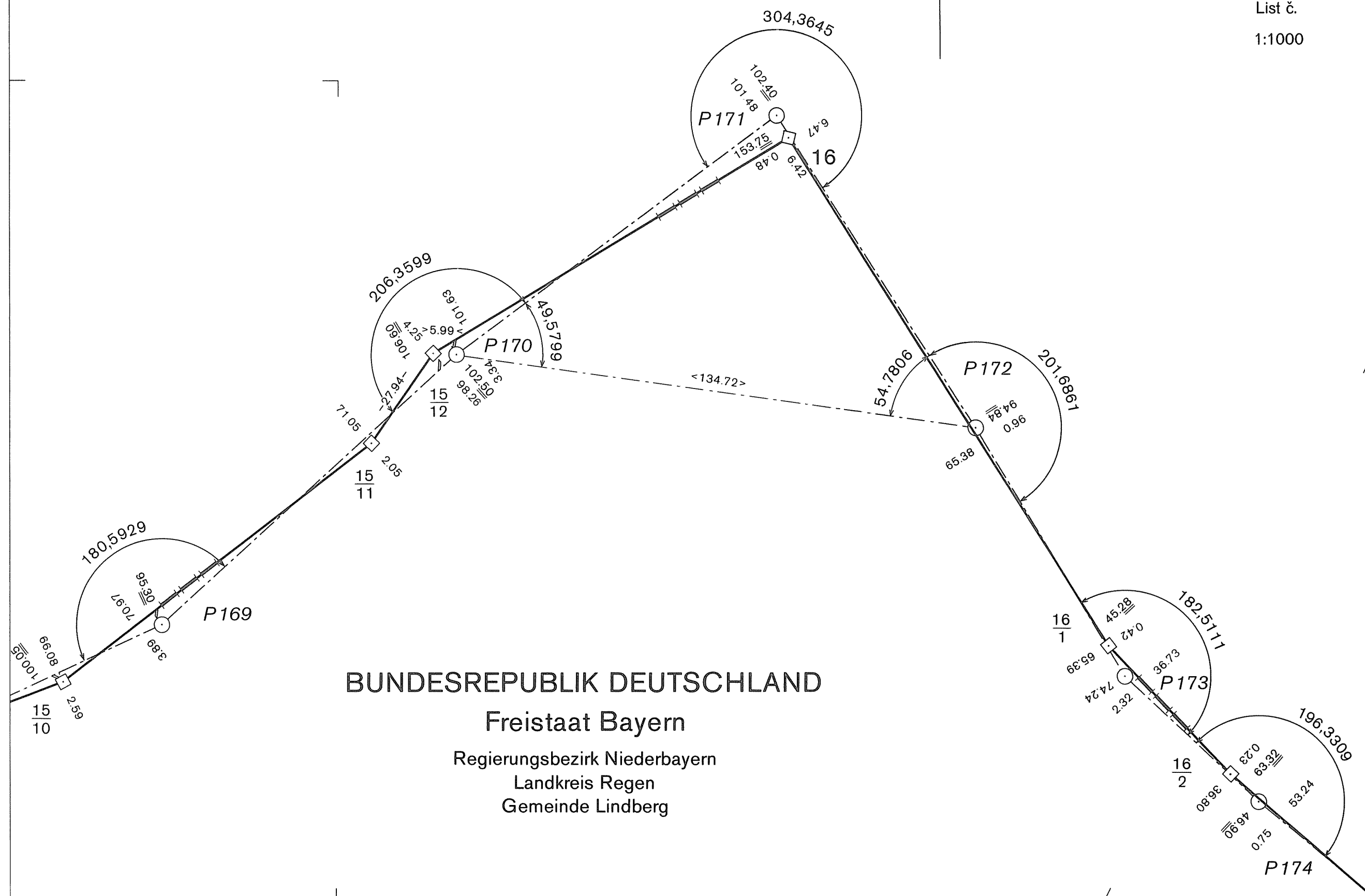
NĚMECKO-ČESKÉ STÁTNÍ HRANICE  
část Svobodný stát Bavorsko

ČESKÁ REPUBLIKA

Okres Klatovy  
Obec Dobrá Voda

GRENZHANDRISS  
HRANIČNÍ NÁRYS

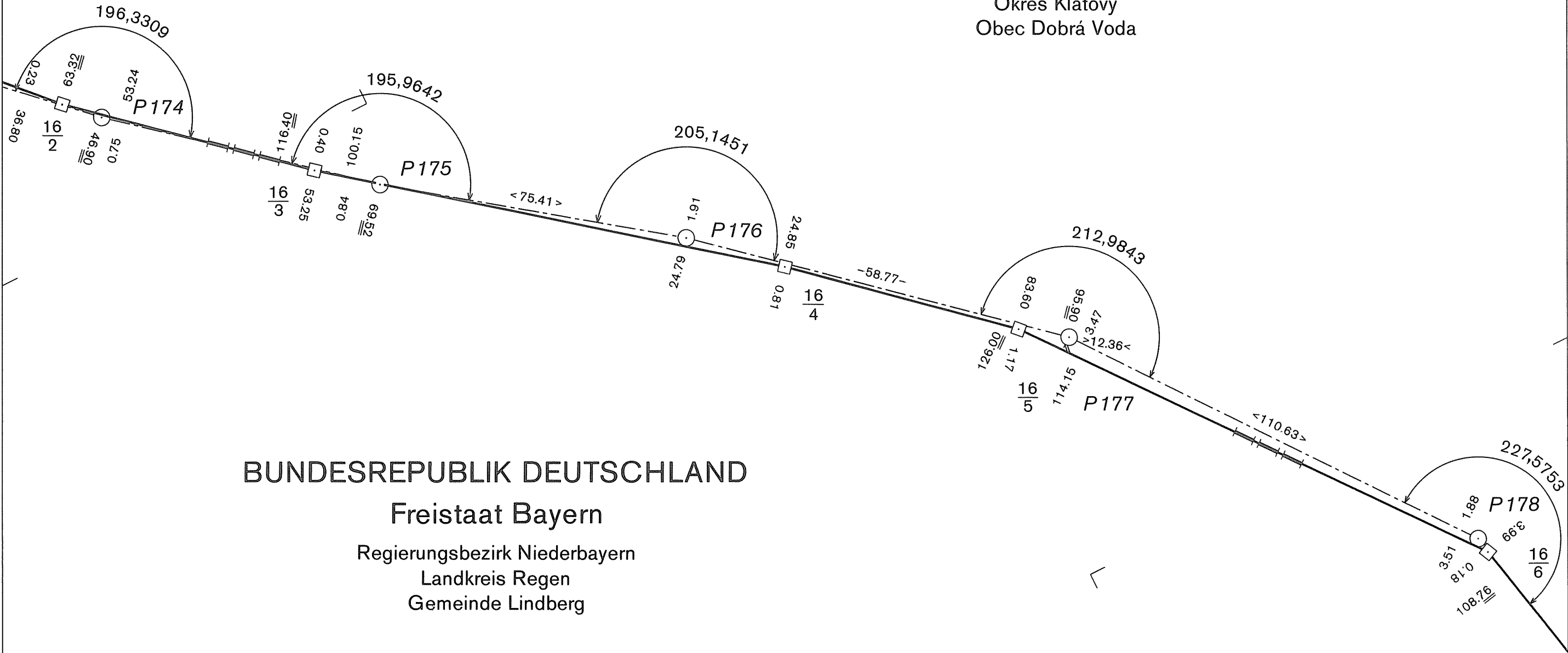
Grenzabschnitt X  
Hraniční úsek  
Blatt Nr. 20b  
List č.  
1:1000



DEUTSCH-TSCHECHISCHE STAATSGRENZE  
Teil Freistaat Bayern  
NĚMECKO-ČESKÉ STÁTNÍ HRANICE  
část Svobodný stát Bavorsko

GRENZHANDRISS  
HRANIČNÍ NÁRYS  
Grenzabschnitt X  
Hraniční úsek  
Blatt Nr. 20c  
List č.  
1:1000

ČESKÁ REPUBLIKA  
Okres Klatovy  
Obec Dobrá Voda



DEUTSCH-TSCHECHISCHE STAATSGRENZE

Teil Freistaat Bayern

NĚMECKO-ČESKÉ STÁTNÍ HRANICE

část Svobodný stát Bavorsko

GRENZHANDRISS

HRANIČNÍ NÁRYS

Grenzabschnitt

X

Hraniční úsek

Blatt Nr.


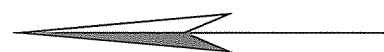
21 a

List č.

1:1000

ČESKÁ REPUBLIKA

Okres Klatovy  
Obec Dobrá Voda



BUNDESREPUBLIK DEUTSCHLAND

Freistaat Bayern

Regierungsbezirk Niederbayern

Landkreis Regen

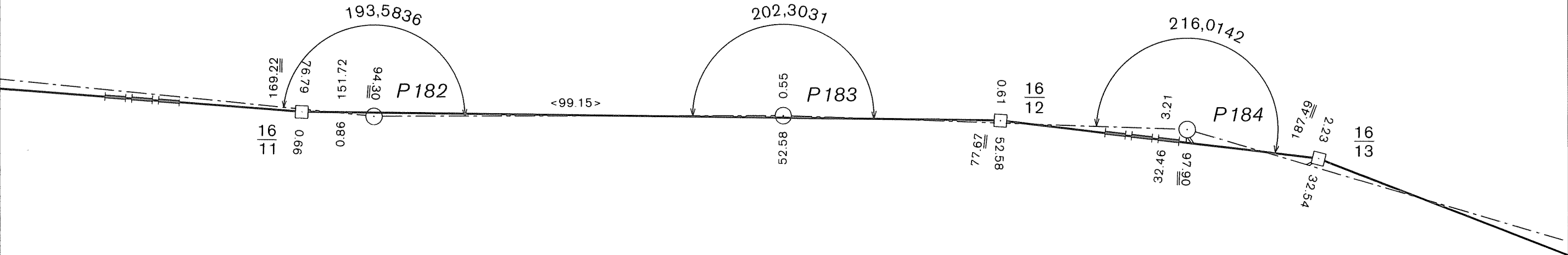
Gemeinde Lindberg

DEUTSCH-TSCHECHISCHE STAATSGRENZE  
Teil Freistaat Bayern  
NĚMECKO-ČESKÉ STÁTNÍ HRANICE  
část Svobodný stát Bavorsko



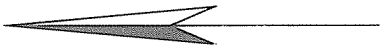
GRENZHANDRISS  
HRANIČNÍ NÁRYS  
Grenzabschnitt X  
Hraniční úsek  
Blatt Nr. 21 b  
List č.  
1:1000

ČESKÁ REPUBLIKA  
Okres Klatovy  
Obec Dobrá Voda



BUNDESREPUBLIK DEUTSCHLAND  
Freistaat Bayern  
Regierungsbezirk Niederbayern  
Landkreis Regen  
Gemeinde Lindberg

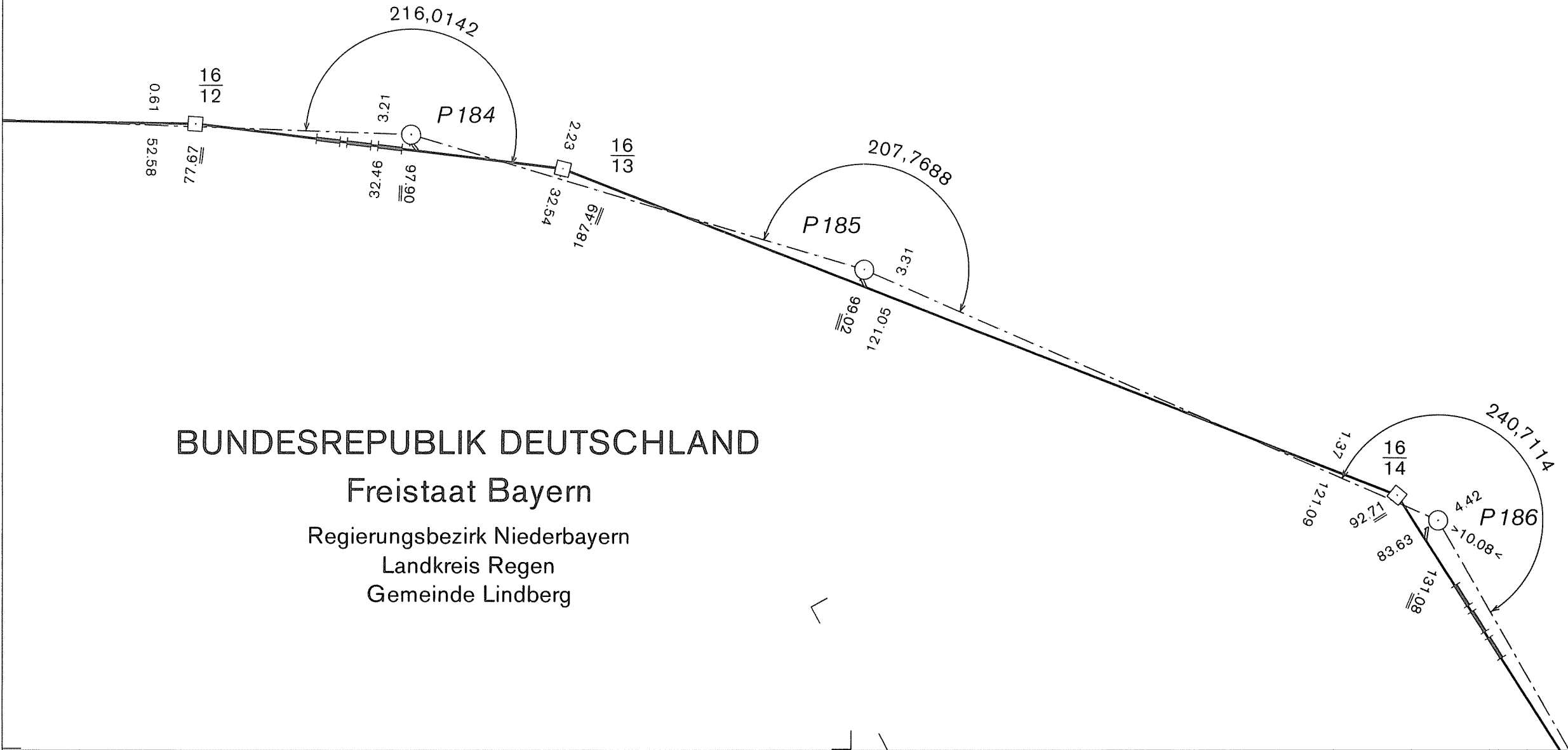
DEUTSCH-TSCHECHISCHE STAATSGRENZE  
Teil Freistaat Bayern  
NĚMECKO-ČESKÉ STÁTNÍ HRANICE  
část Svobodný stát Bavorsko



GRENZHANDRISS  
HRANIČNÍ NÁRYS  
Grenzabschnitt X  
Hraniční úsek  
Blatt Nr. 21 c  
List č.  
1:1000

ČESKÁ REPUBLIKA  
Okres Klatovy  
Obec Dobrá Voda

BUNDESREPUBLIK DEUTSCHLAND  
Freistaat Bayern  
Regierungsbezirk Niederbayern  
Landkreis Regen  
Gemeinde Lindberg



DEUTSCH-TSCHECHISCHE STAATSGRENZE  
Teil Freistaat Bayern

NĚMECKO-ČESKÉ STÁTNÍ HRANICE  
část Svobodný stát Bavorsko

# GRENZHANDRISS HRANIČNÍ NÁRYS

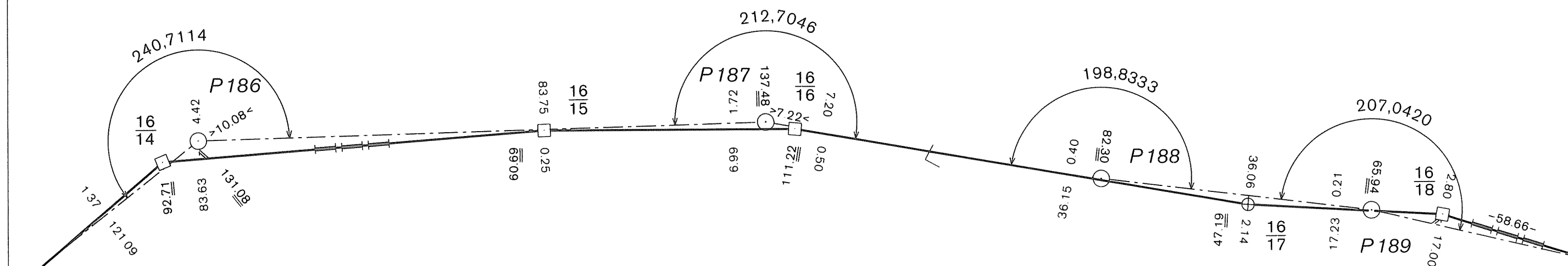
Grenzabschnitt X  
Hraniční úsek

Blatt Nr. 21 d  
List č.

1:1000

ČESKÁ REPUBLIKA

Okres Klatovy  
Obec Dobrá Voda



BUNDESREPUBLIK DEUTSCHLAND

Freistaat Bayern

Regierungsbezirk Niederbayern  
Landkreis Regen  
Gemeinde Lindberg

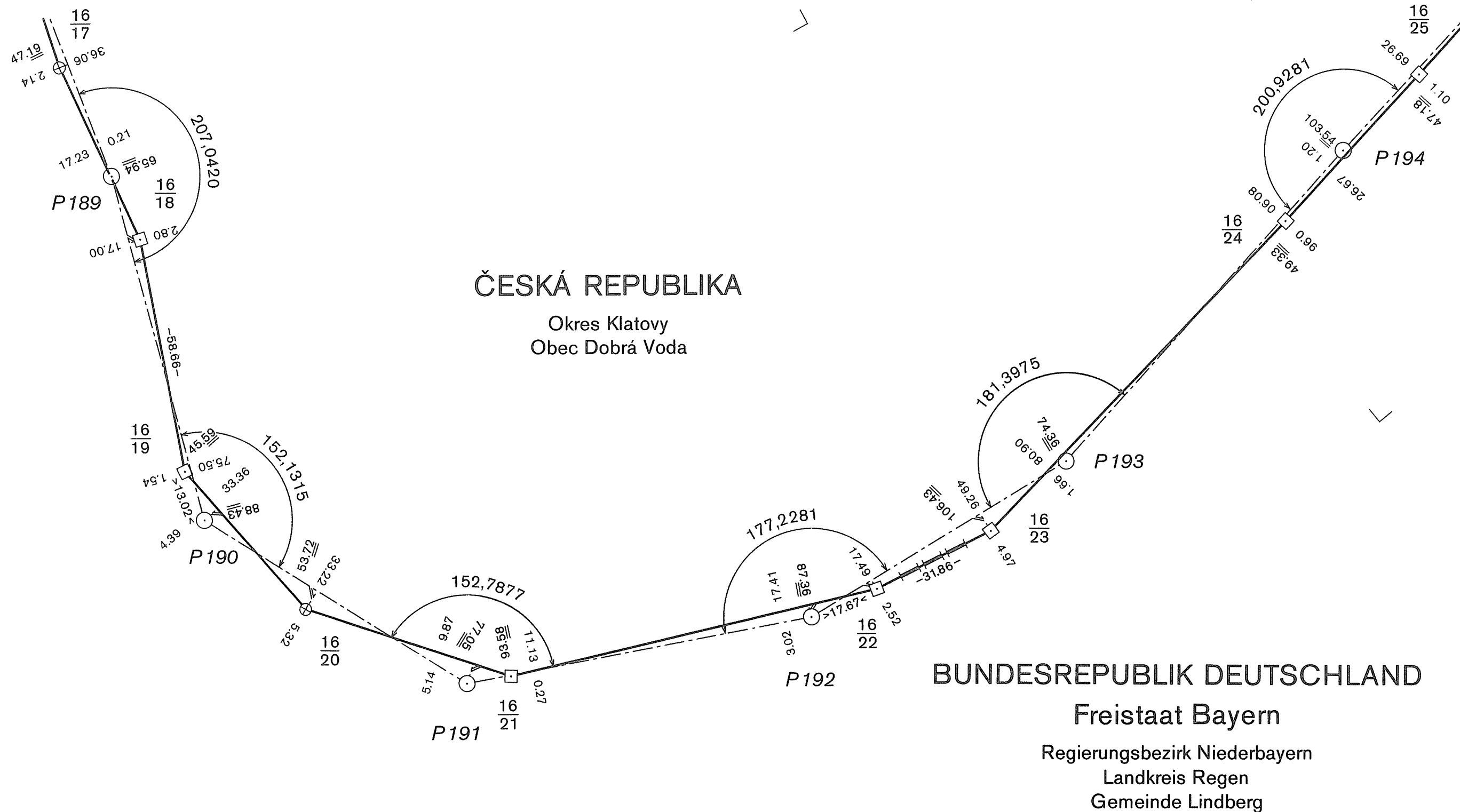


DEUTSCH-TSCHECHISCHE STAATSGRENZE  
Teil Freistaat Bayern

NĚMECKO-ČESKÉ STÁTNÍ HRANICE  
část Svobodný stát Bavorsko

GRENZHANDRISS  
HRANIČNÍ NÁRYS

Grenzabschnitt X  
Hraniční úsek  
Blatt Nr. 22 a  
List č.  
1:1000



DEUTSCH-TSCHECHISCHE STAATSGRENZE  
Teil Freistaat Bayern

NĚMECKO-ČESKÉ STÁTNÍ HRANICE  
část Svobodný stát Bavorsko

GRENZHANDRISS  
HRANIČNÍ NÁRYS


Grenzabschnitt X  
Hraniční úsek X  
Blatt Nr. 22b  
List č. 22b  
1:1000

ČESKÁ REPUBLIKA

Okres Klatovy  
Obec Dobrá Voda

BUNDESREPUBLIK DEUTSCHLAND

Freistaat Bayern  
Regierungsbezirk Niederbayern  
Landkreis Regen  
Gemeinde Lindberg



DEUTSCH-TSCHECHISCHE STAATSGRENZE  
Teil Freistaat Bayern

NĚMECKO-ČESKÉ STÁTNÍ HRANICE  
část Svobodný stát Bavorsko

GRENZHANDRISS  
HRANIČNÍ NÁRYS

Grenzabschnitt X  
Hraniční úsek

Blatt Nr. 22 c  
List č.

1:1000

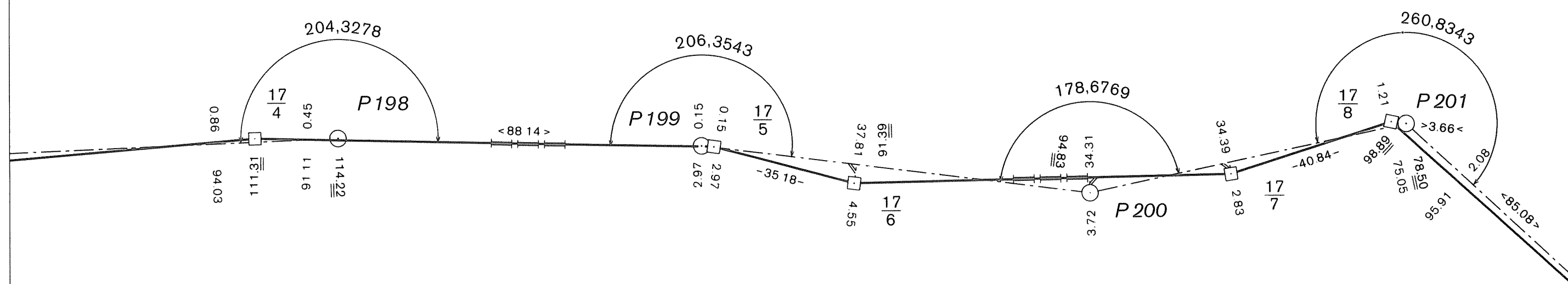
ČESKÁ REPUBLIKA

Okres Klatovy  
Obec Dobrá Voda

BUNDESREPUBLIK DEUTSCHLAND

Freistaat Bayern

Regierungsbezirk Niederbayern  
Landkreis Regen  
Gemeinde Lindberg



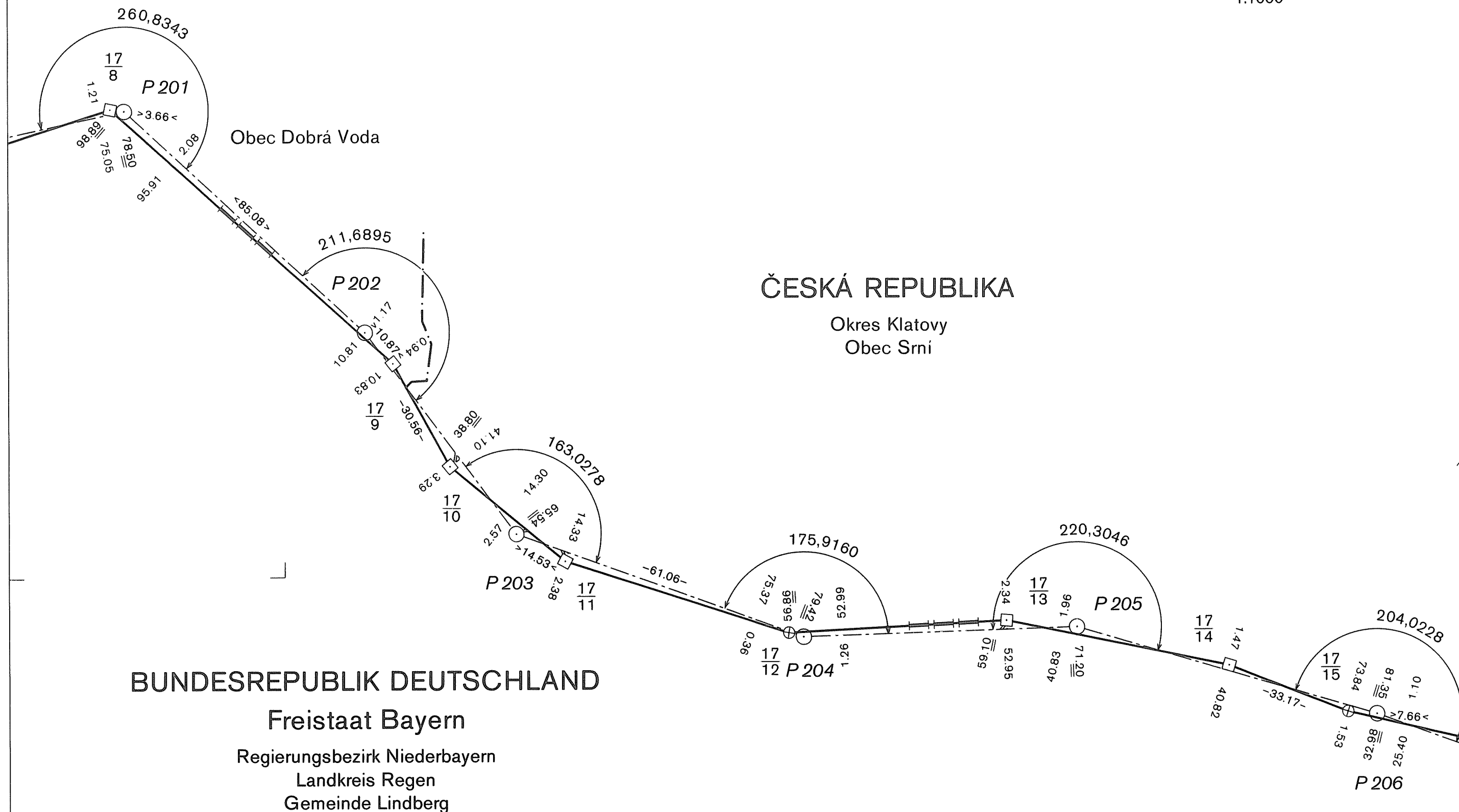
Teil Freistaat Bayern

část Svobodný stát Bavorsko

Grenzabschnitt  
Hraniční úsek

List č. 23a

1:1000



DEUTSCH-TSCHECHISCHE STAATSGRENZE  
Teil Freistaat Bayern

NĚMECKO-ČESKÉ STÁTNÍ HRANICE  
část Svobodný stát Bavorsko

# GRENZHANDRISS HRANIČNÍ NÁRYS

Grenzabschnitt X  
Hraniční úsek  
Blatt Nr. 23b  
List č.  
1:1000

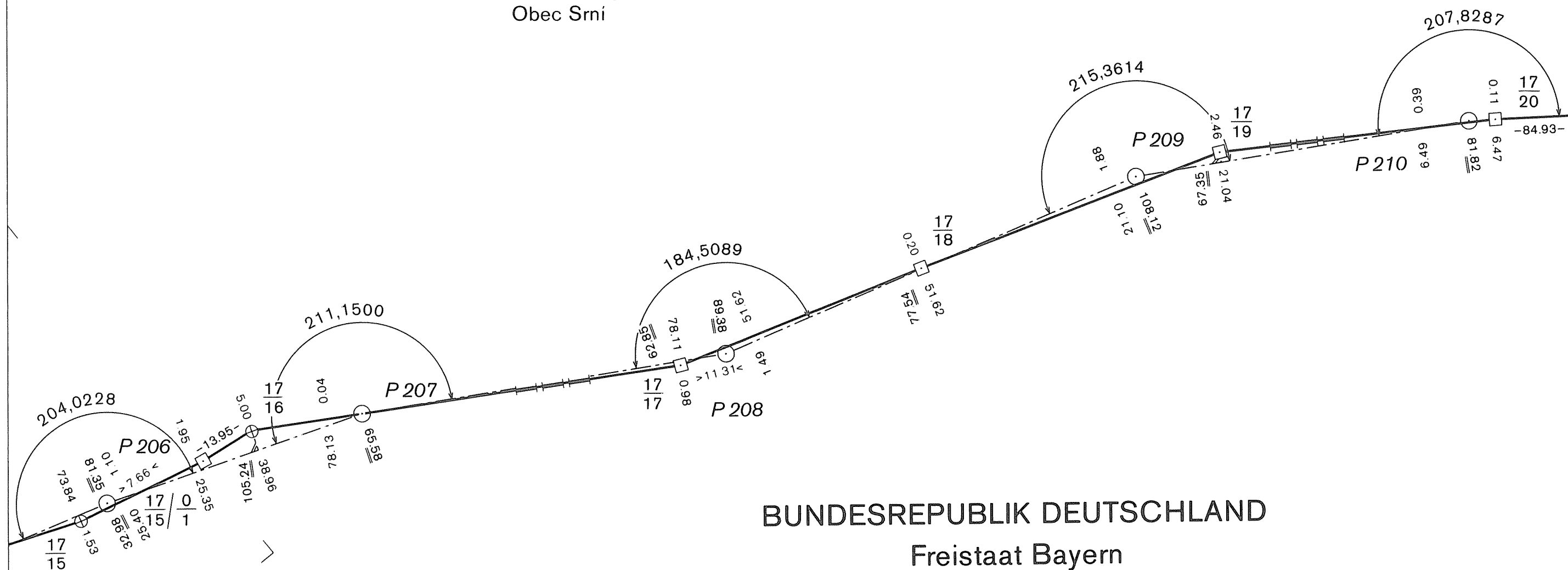
## ČESKÁ REPUBLIKA

Okres Klatovy  
Obec Srní

## BUNDESREPUBLIK DEUTSCHLAND

Freistaat Bayern

Regierungsbezirk Niederbayern  
Landkreis Regen  
Gemeinde Lindberg



DEUTSCH-TSCHECHISCHE STAATSGRENZE  
Teil Freistaat Bayern

NĚMECKO-ČESKÉ STÁTNÍ HRANICE  
část Svobodný stát Bavorsko

GRENZHANDRISS  
HRANIČNÍ NÁRYS

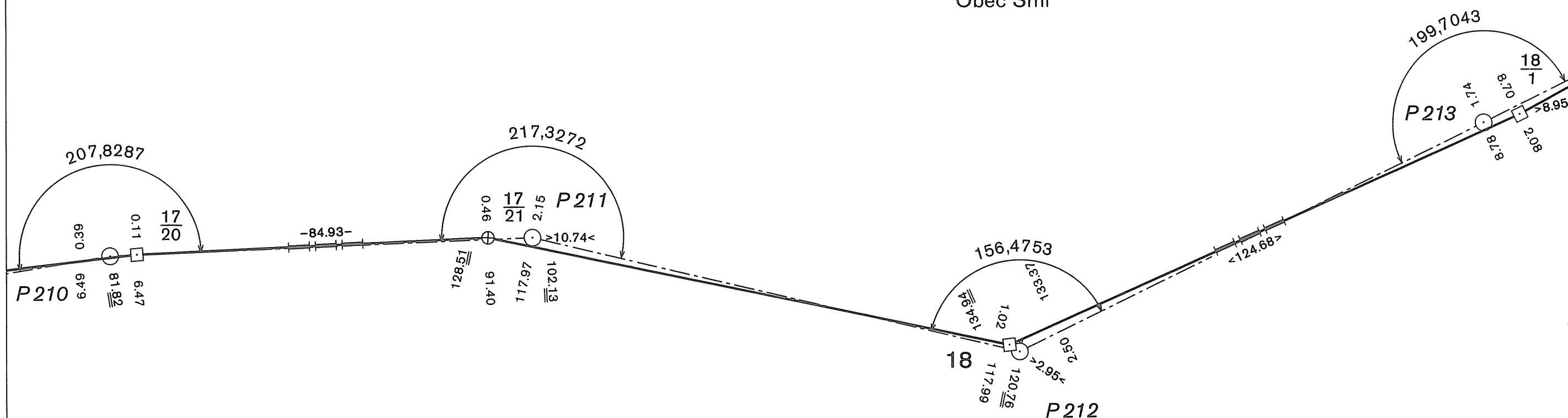
Grenzabschnitt X  
Hraniční úsek

Blatt Nr. 23c  
List č.

1:1000

ČESKÁ REPUBLIKA

Okres Klatovy  
Obec Srní



BUNDESREPUBLIK DEUTSCHLAND

Freistaat Bayern

Regierungsbezirk Niederbayern

Landkreis Regen

Gemeinde Lindberg

DEUTSCH-TSCHECHISCHE STAATSGRENZE  
Teil Freistaat Bayern

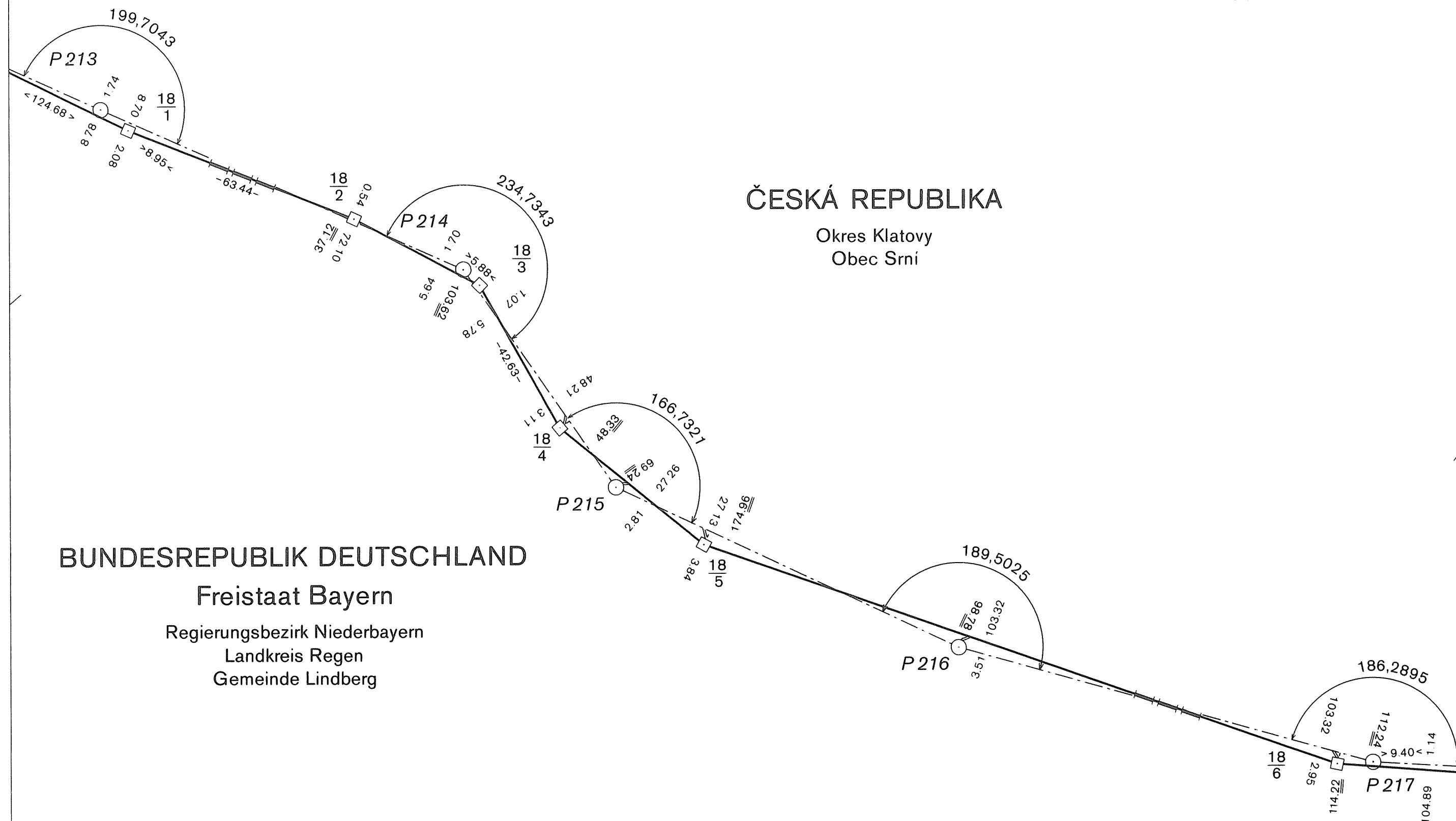
NĚMECKO-ČESKÉ STÁTNÍ HRANICE  
část Svobodný stát Bavorsko

# GRENZHANDRISS HRANIČNÍ NÁRYS

Grenzabschnitt X  
Hraniční úsek

Blatt Nr. 24a  
List č.

1:1000



DEUTSCH-TSCHECHISCHE STAATSGRENZE  
Teil Freistaat Bayern

NĚMECKO-ČESKÉ STÁTNÍ HRANICE  
část Svobodný stát Bavorsko

GRENZHANDRISS  
HRANIČNÍ NÁRYS

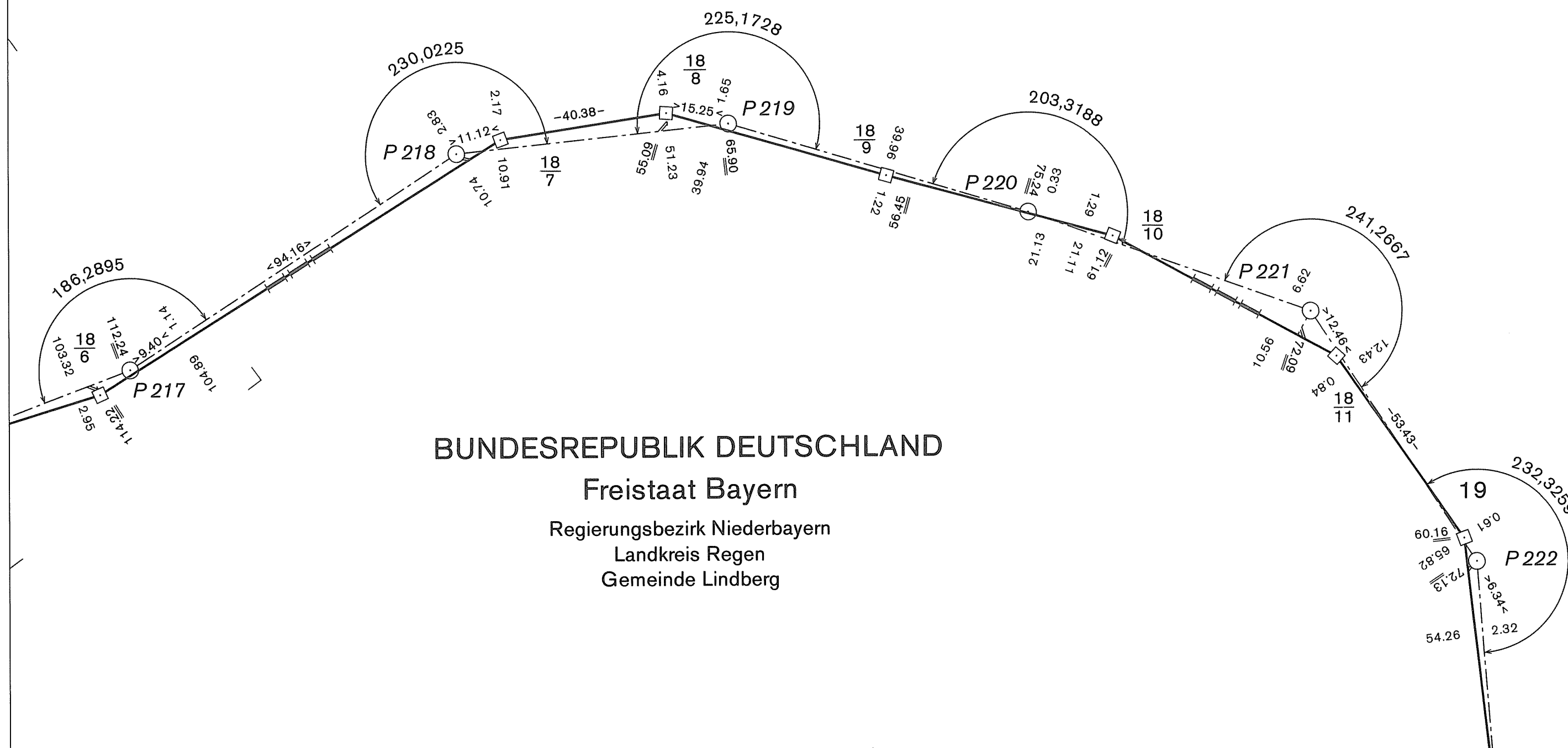
Grenzabschnitt X  
Hraniční úsek

Blatt Nr. 24 b  
List č.

1:1000

ČESKÁ REPUBLIKA

Okres Klatovy  
Obec Srní





DEUTSCH-TSCHECHISCHE STAATSGRENZE  
Teil Freistaat Bayern

NĚMECKO-ČESKÉ STÁTNÍ HRANICE  
část Svobodný stát Bavorsko

# GRENZHANDRISS HRANIČNÍ NÁRYS

Grenzabschnitt X  
Hraniční úsek

Blatt Nr. 24 c  
List č.

1:1000


## ČESKÁ REPUBLIKA

Okres Klatovy  
Obec Srní

## BUNDESREPUBLIK DEUTSCHLAND

Freistaat Bayern

Regierungsbezirk Niederbayern  
Landkreis Regen  
Gemeinde Lindberg



DEUTSCH-TSCHECHISCHE STAATSGRENZE  
Teil Freistaat Bayern

NĚMECKO-ČESKÉ STÁTNÍ HRANICE  
část Svobodný stát Bavorsko

GRENZHANDRISS  
HRANIČNÍ NÁRYS

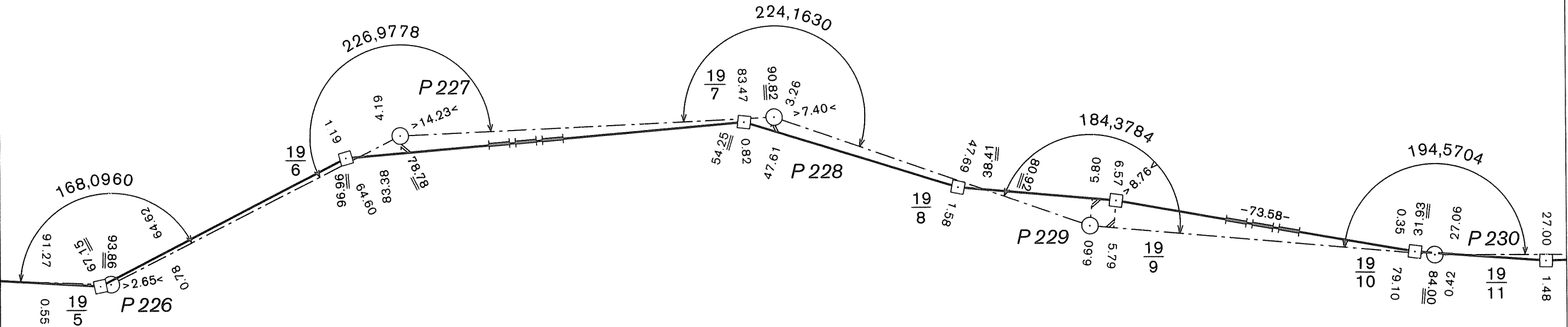
Grenzabschnitt X  
Hraniční úsek

Blatt Nr. 25a  
List č.

1:1000

ČESKÁ REPUBLIKA

Okres Klatovy  
Obec Srní



BUNDESREPUBLIK DEUTSCHLAND

Freistaat Bayern

Regierungsbezirk Niederbayern  
Landkreis Regen  
Gemeinde Lindberg

DEUTSCH-TSCHECHISCHE STAATSGRENZE  
Teil Freistaat Bayern

NĚMECKO-ČESKÉ STÁTNÍ HRANICE  
část Svobodný stát Bavorsko

GRENZHANDRISS  
HRANIČNÍ NÁRYS

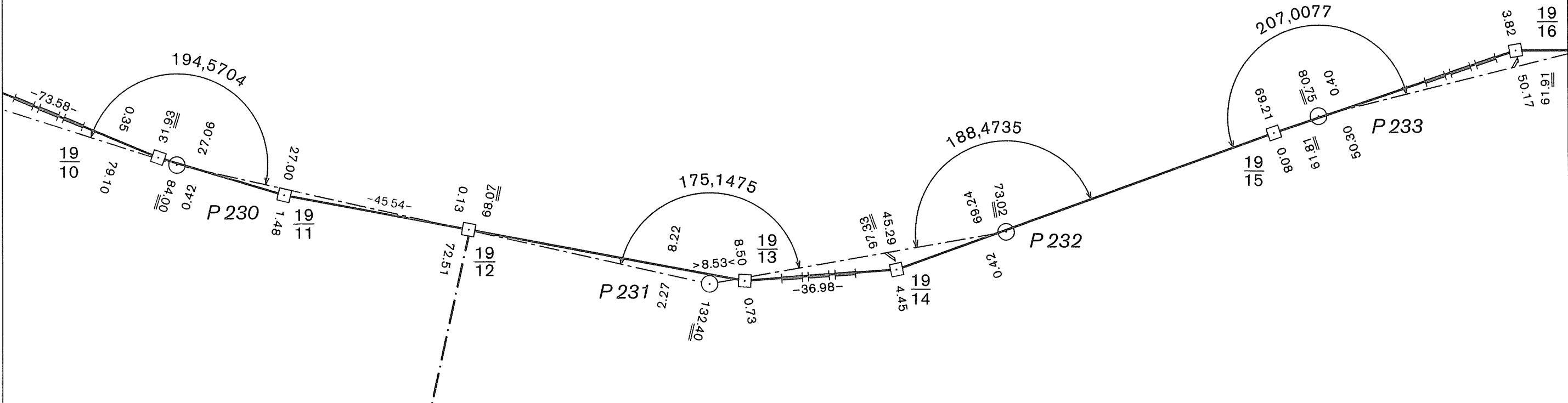
Grenzabschnitt X  
Hraniční úsek

Blatt Nr. 25 b  
List č.

1:1000

ČESKÁ REPUBLIKA

Okres Klatovy  
Obec Srní



Gemeinde Lindberg

BUNDESREPUBLIK DEUTSCHLAND

Freistaat Bayern

Regierungsbezirk Niederbayern

Landkreis Regen

Gemeinde Frauenau

DEUTSCH-TSCHECHISCHE STAATSGRENZE  
Teil Freistaat Bayern

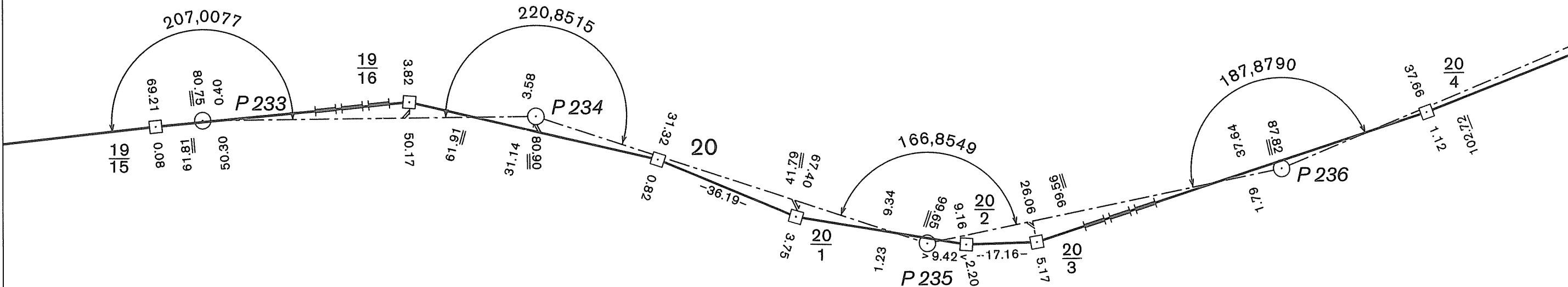
NĚMECKO-ČESKÉ STÁTNÍ HRANICE  
část Svobodný stát Bavorsko

GRENZHANDRISS  
HRANIČNÍ NÁRYS

Grenzabschnitt X  
Hraniční úsek  
Blatt Nr. 25 c  
List č.  
1:1000

ČESKÁ REPUBLIKA

Okres Klatovy  
Obec Srní



BUNDESREPUBLIK DEUTSCHLAND

Freistaat Bayern

Regierungsbezirk Niederbayern

Landkreis Regen

Gemeinde Frauenau

DEUTSCH-TSCHECHISCHE STAATSGRENZE  
Teil Freistaat Bayern

NĚMECKO-ČESKÉ STÁTNÍ HRANICE  
část Svobodný stát Bavorsko

GRENZHANDRISS  
HRANIČNÍ NÁRYS

Grenzabschnitt X  
Hraniční úsek

Blatt Nr. 26a  
List č.

1:1000

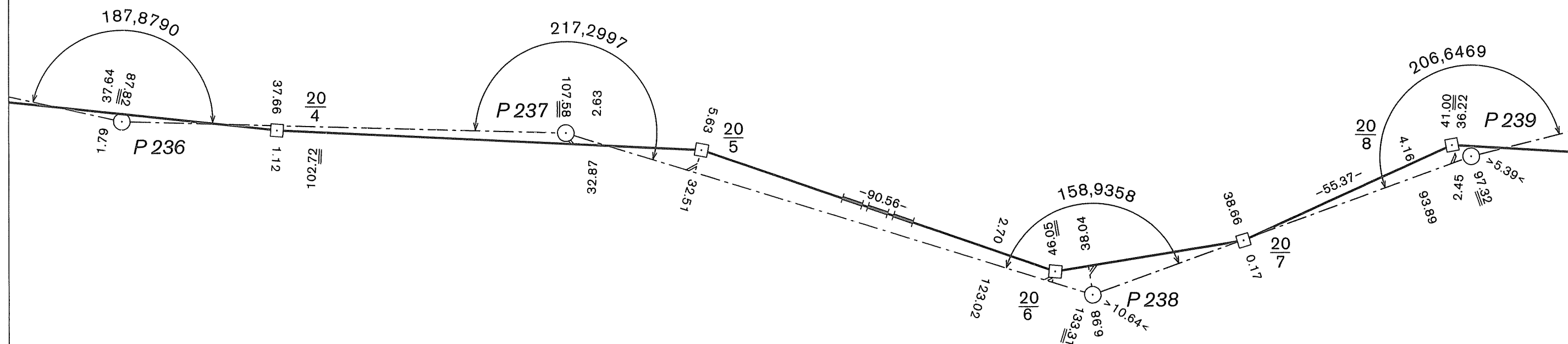
ČESKÁ REPUBLIKA

Okres Klatovy  
Obec Srní

BUNDESREPUBLIK DEUTSCHLAND

Freistaat Bayern

Regierungsbezirk Niederbayern  
Landkreis Regen  
Gemeinde Frauenau

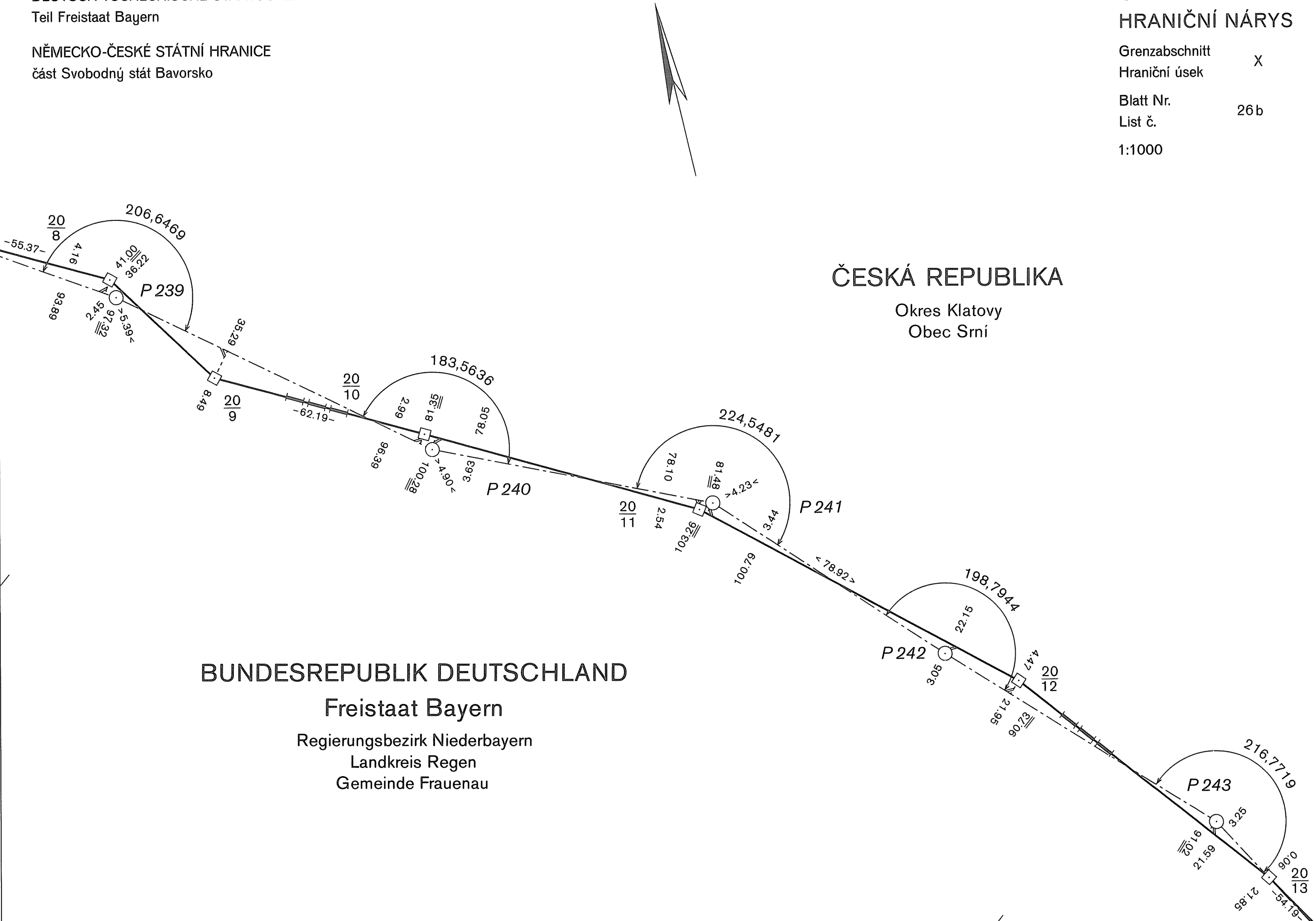


DEUTSCH-TSCHECHISCHE STAATSGRENZE  
Teil Freistaat Bayern

NĚMECKO-ČESKÉ STÁTNÍ HRANICE  
část Svobodný stát Bavorsko

GRENZHANDRISS  
HRANIČNÍ NÁRYS

Grenzabschnitt X  
Hraniční úsek  
Blatt Nr. 26 b  
List č.  
1:1000

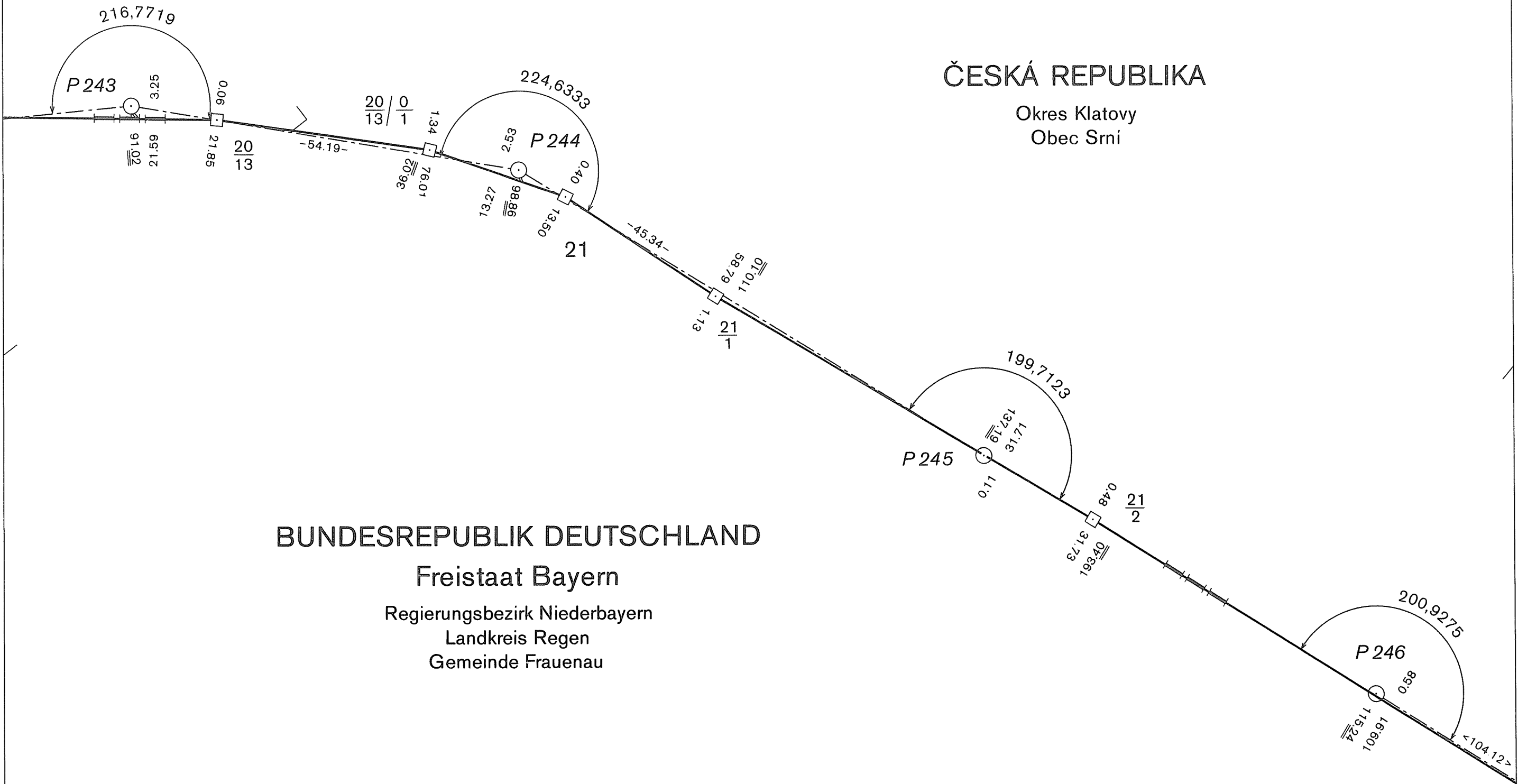



DEUTSCH-TSCHECHISCHE STAATSGRENZE  
Teil Freistaat Bayern

NĚMECKO-ČESKÉ STÁTNÍ HRANICE  
část Svobodný stát Bavorsko

GRENZHANDRISS  
HRANIČNÍ NÁRYS

Grenzabschnitt X  
Hraniční úsek  
Blatt Nr. 26c  
List č.  
1:1000



DEUTSCH-TSCHECHISCHE STAATSGRENZE  
Teil Freistaat Bayern

NĚMECKO-ČESKÉ STÁTNÍ HRANICE  
část Svobodný stát Bavorsko

ČESKÁ REPUBLIKA

Okres Klatovy  
Obec Srní

GRENZHANDRISS  
HRANIČNÍ NÁRYS

Grenzabschnitt X  
Hraniční úsek

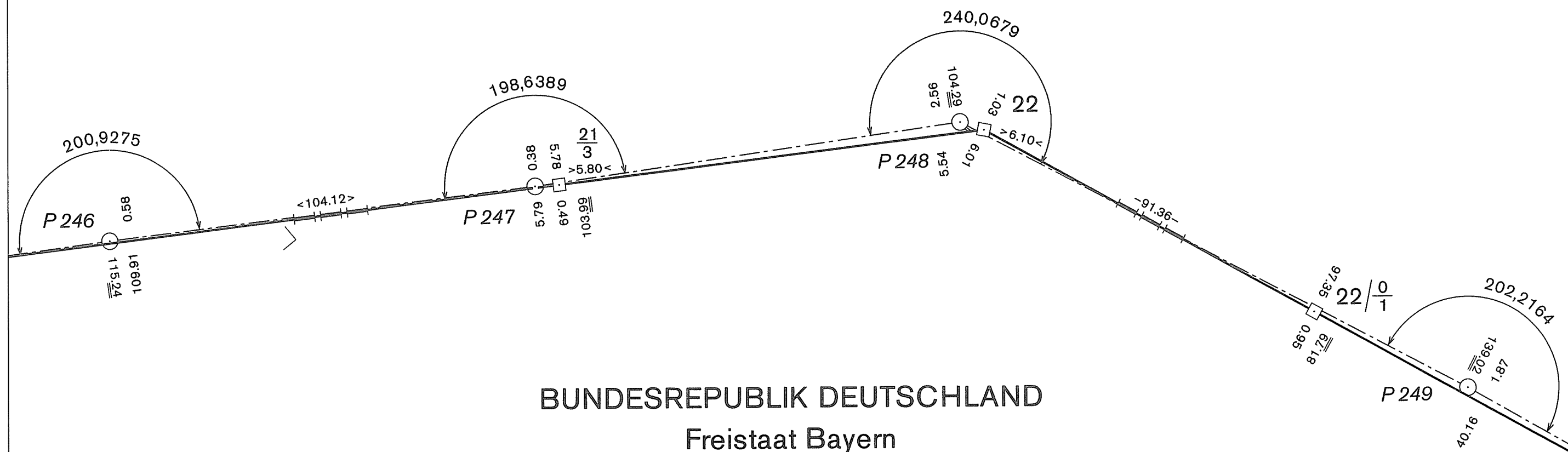
Blatt Nr. 27a  
List č.

1:1000

BUNDESREPUBLIK DEUTSCHLAND

Freistaat Bayern

Regierungsbezirk Niederbayern  
Landkreis Regen  
Gemeinde Frauenau





DEUTSCH-TSCHECHISCHE STAATSGRENZE  
Teil Freistaat Bayern

NĚMECKO-ČESKÉ STÁTNÍ HRANICE  
část Svobodný stát Bavorsko

GRENZHANDRISS  
HRANIČNÍ NÁRYS

Grenzabschnitt X  
Hraniční úsek

Blatt Nr. 27 b  
List č.

1:1000

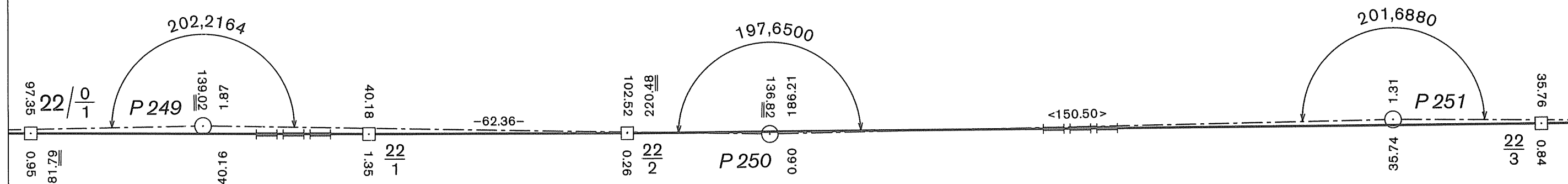
ČESKÁ REPUBLIKA

Okres Klatovy  
Obec Srní

BUNDESREPUBLIK DEUTSCHLAND

Freistaat Bayern

Regierungsbezirk Niederbayern  
Landkreis Regen  
Gemeinde Frauenau



DEUTSCH-TSCHECHISCHE STAATSGRENZE  
Teil Freistaat Bayern

NĚMECKO-ČESKÉ STÁTNÍ HRANICE  
část Svobodný stát Bavorsko

GRENZHANDRISS  
HRANIČNÍ NÁRYS

Grenzabschnitt X  
Hraniční úsek

Blatt Nr. 27c  
List č.

1:1000

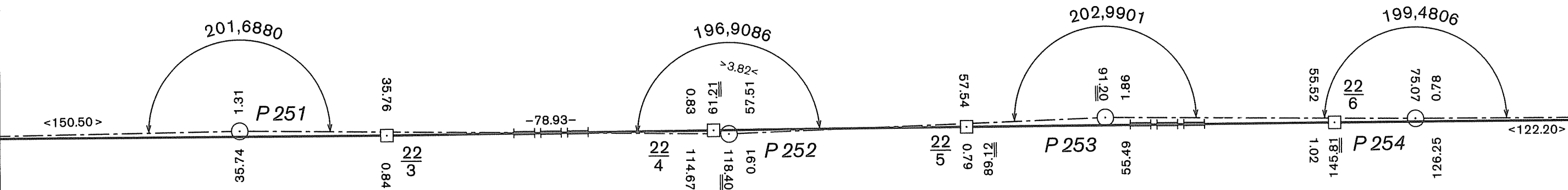
ČESKÁ REPUBLIKA

Okres Klatovy  
Obec Srní

BUNDESREPUBLIK DEUTSCHLAND

Freistaat Bayern

Regierungsbezirk Niederbayern  
Landkreis Regen  
Gemeinde Frauenau

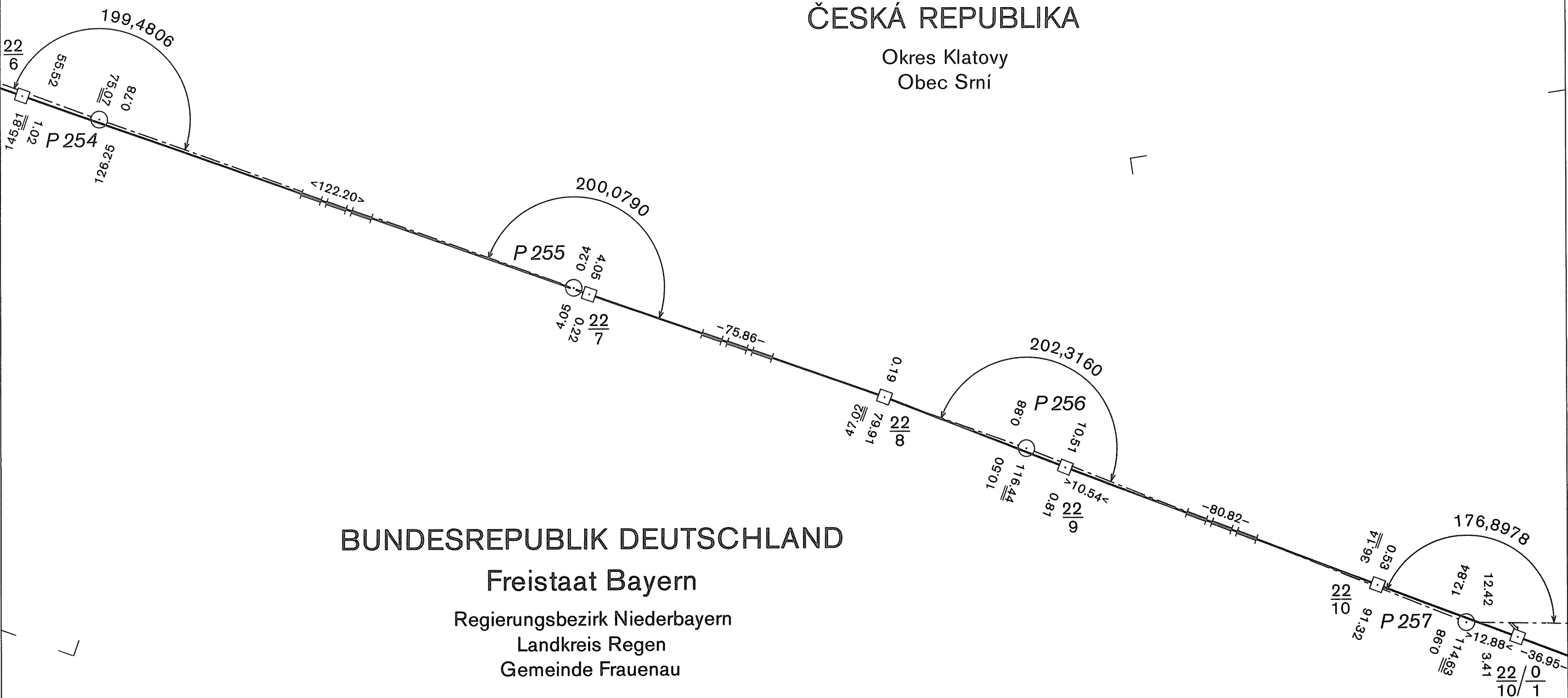


DEUTSCH-TSCHECHISCHE STAATSGRENZE  
Teil Freistaat Bayern

NĚMECKO-ČESKÉ STÁTNÍ HRANICE  
část Svobodný stát Bavorsko

GRENZHANDRISS  
HRANIČNÍ NÁRYS

Grenzabschnitt X  
Hraniční úsek  
Blatt Nr. 28a  
List č.  
1:1000



DEUTSCH-TSCHECHISCHE STAATSGRENZE  
Teil Freistaat Bayern

NĚMECKO-ČESKÉ STÁTNÍ HRANICE  
část Svobodný stát Bavorsko

GRENZHANDRISS  
HRANIČNÍ NÁRYS

Grenzabschnitt X  
Hraniční úsek

Blatt Nr. 28 b  
List č.

1:1000

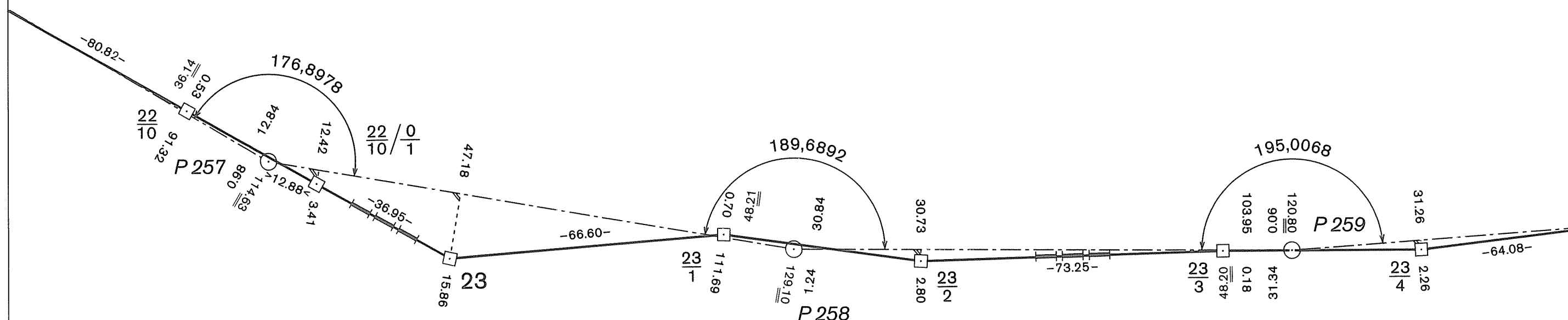
ČESKÁ REPUBLIKA

Okres Klatovy  
Obec Srní

BUNDESREPUBLIK DEUTSCHLAND

Freistaat Bayern

Regierungsbezirk Niederbayern  
Landkreis Regen  
Gemeinde Frauenau



DEUTSCH-TSCHECHISCHE STAATSGRENZE  
Teil Freistaat Bayern

NĚMECKO-ČESKÉ STÁTNÍ HRANICE  
část Svobodný stát Bavorsko

# GRENZHANDRISS HRANIČNÍ NÁRYS

Grenzabschnitt X  
Hraniční úsek  
Blatt Nr. 28 c  
List č.  
1:1000

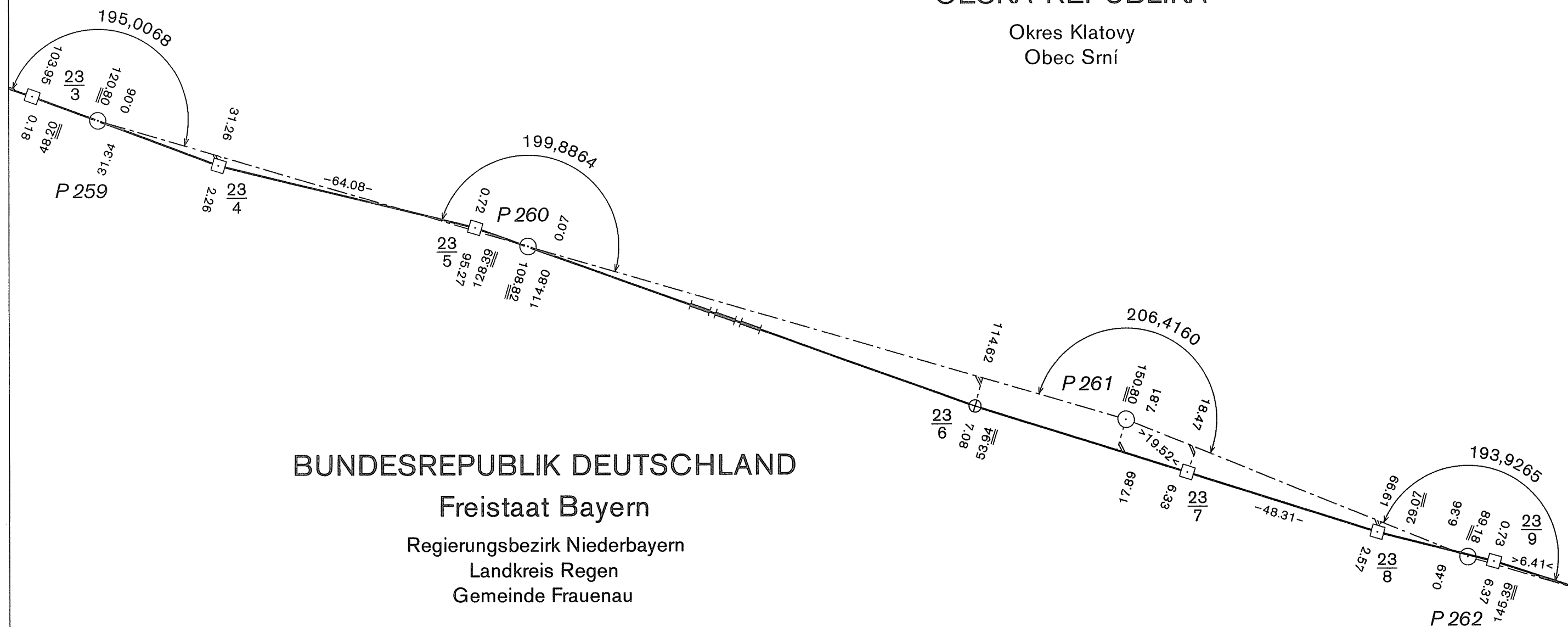
## ČESKÁ REPUBLIKA

Okres Klatovy  
Obec Srní

## BUNDESREPUBLIK DEUTSCHLAND

Freistaat Bayern

Regierungsbezirk Niederbayern  
Landkreis Regen  
Gemeinde Frauenau



DEUTSCH-TSCHECHISCHE STAATSGRENZE  
Teil Freistaat Bayern

NĚMECKO-ČESKÉ STÁTNÍ HRANICE  
část Svobodný stát Bavorsko

GRENZHANDRISS  
HRANIČNÍ NÁRYS

Grenzabschnitt X  
Hraniční úsek

Blatt Nr. 29a  
List č.

1:1000

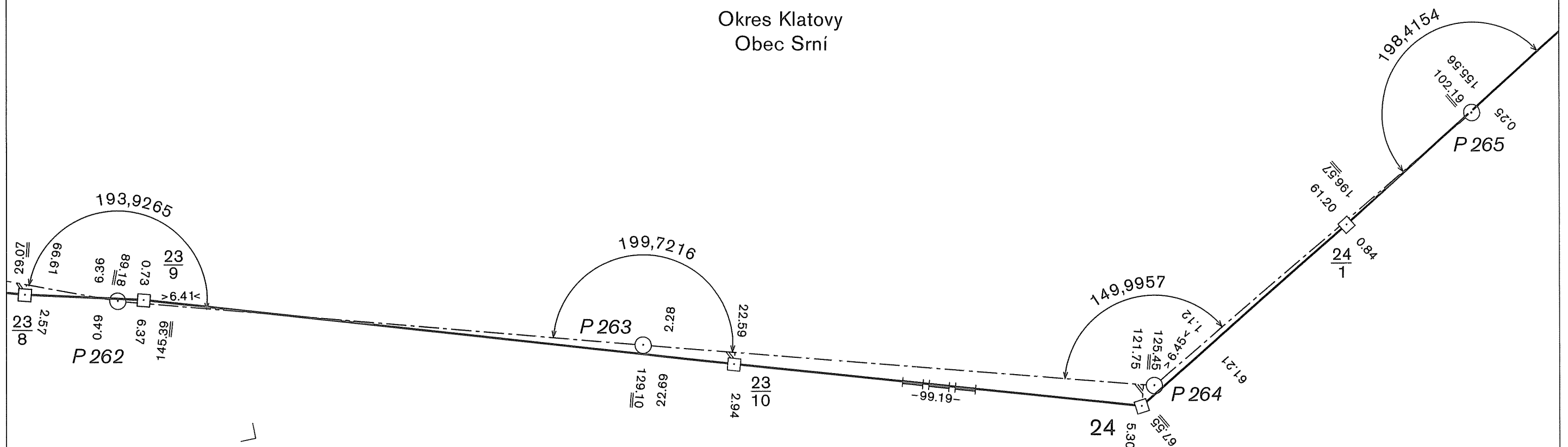
ČESKÁ REPUBLIKA

Okres Klatovy  
Obec Srní

BUNDESREPUBLIK DEUTSCHLAND

Freistaat Bayern

Regierungsbezirk Niederbayern  
Landkreis Regen  
Gemeinde Frauenau



NĚMECKO-ČESKÉ STÁTNÍ HRANICE  
část Svobodný stát Bavorsko

Grenzabschnitt  
Hraniční úsek

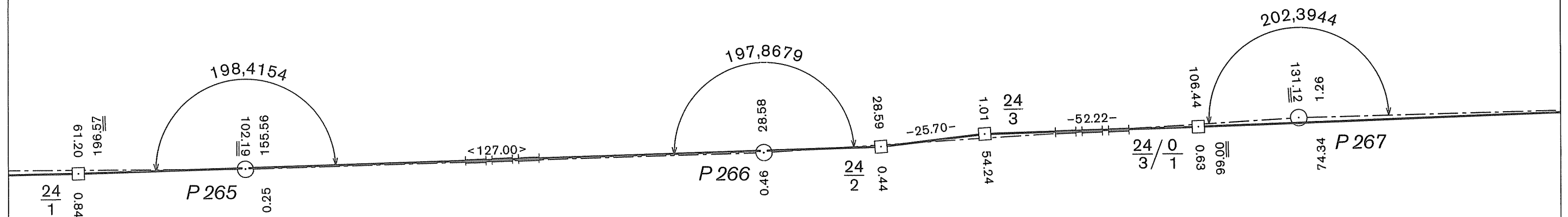
Blatt Nr.  
List č.

1:1000

X  
29b

Okres Klatovy  
Obec Srní

Regierungsbezirk Niederbayern  
Landkreis Regen  
Gemeinde Frauenau



DEUTSCH-TSCHECHISCHE STAATSGRENZE  
Teil Freistaat Bayern

NĚMECKO-ČESKÉ STÁTNÍ HRANICE  
část Svobodný stát Bavorsko

GRENZHANDRISS  
HRANIČNÍ NÁRYS

Grenzabschnitt X  
Hraniční úsek

Blatt Nr. 29 c  
List č.

1:1000

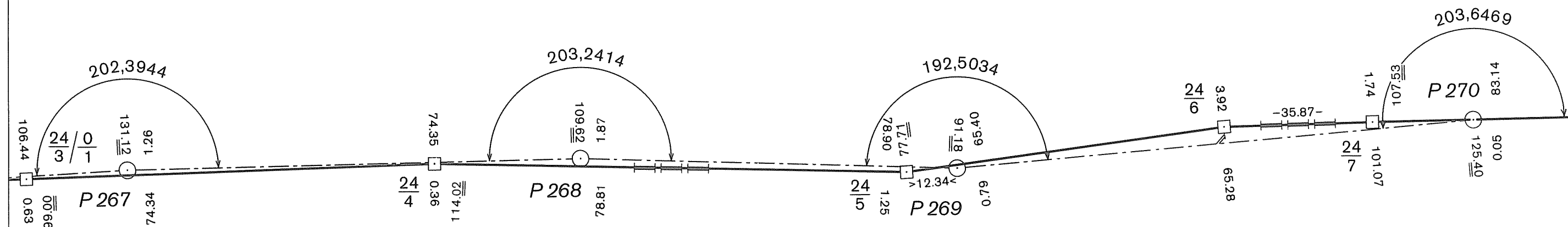
ČESKÁ REPUBLIKA

Okres Klatovy  
Obec Srní

BUNDESREPUBLIK DEUTSCHLAND

Freistaat Bayern

Regierungsbezirk Niederbayern  
Landkreis Regen  
Gemeinde Frauenau





DEUTSCH-TSCHECHISCHE STAATSGRENZE  
Teil Freistaat Bayern

NĚMECKO-ČESKÉ STÁTNÍ HRANICE  
část Svobodný stát Bavorsko

GRENZHANDRISS  
HRANIČNÍ NÁRYS

Grenzabschnitt  
Hraniční úsek

Blatt Nr.  
List č.

1:1000

X

30a

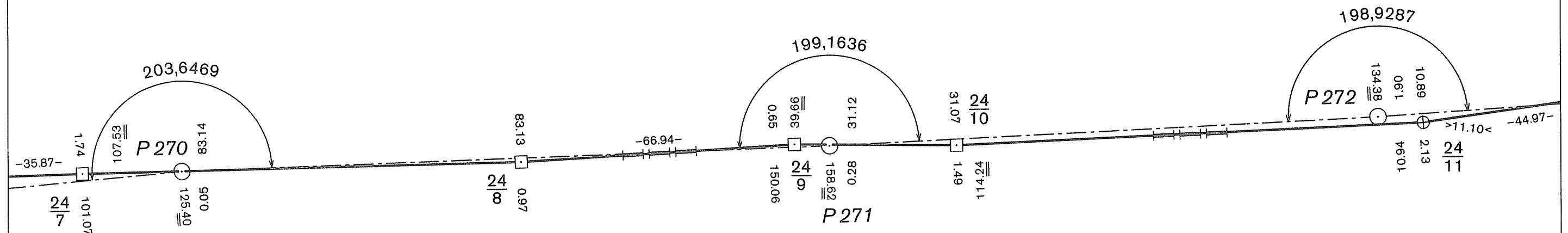
ČESKÁ REPUBLIKA

Okres Klatovy  
Obec Srní

BUNDESREPUBLIK DEUTSCHLAND

Freistaat Bayern

Regierungsbezirk Niederbayern  
Landkreis Regen  
Gemeinde Frauenau

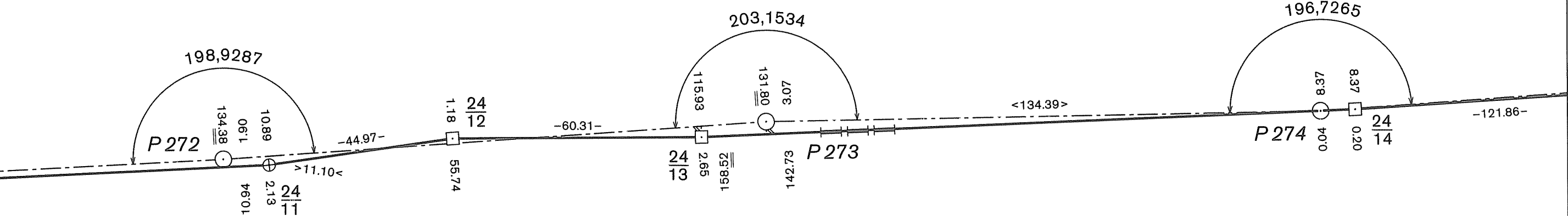


DEUTSCH-TSCHECHISCHE STAATSGRENZE  
Teil Freistaat Bayern  
NĚMECKO-ČESKÉ STÁTNÍ HRANICE  
část Svobodný stát Bavorsko

GRENZHANDRISS  
HRANIČNÍ NÁRYS  
Grenzabschnitt X  
Hraniční úsek  
Blatt Nr. 30b  
List č.  
1:1000

ČESKÁ REPUBLIKA  
Okres Klatovy  
Obec Srní

BUNDESREPUBLIK DEUTSCHLAND  
Freistaat Bayern  
Regierungsbezirk Niederbayern  
Landkreis Regen  
Gemeinde Frauenau



DEUTSCH-TSCHECHISCHE STAATSGRENZE  
Teil Freistaat Bayern

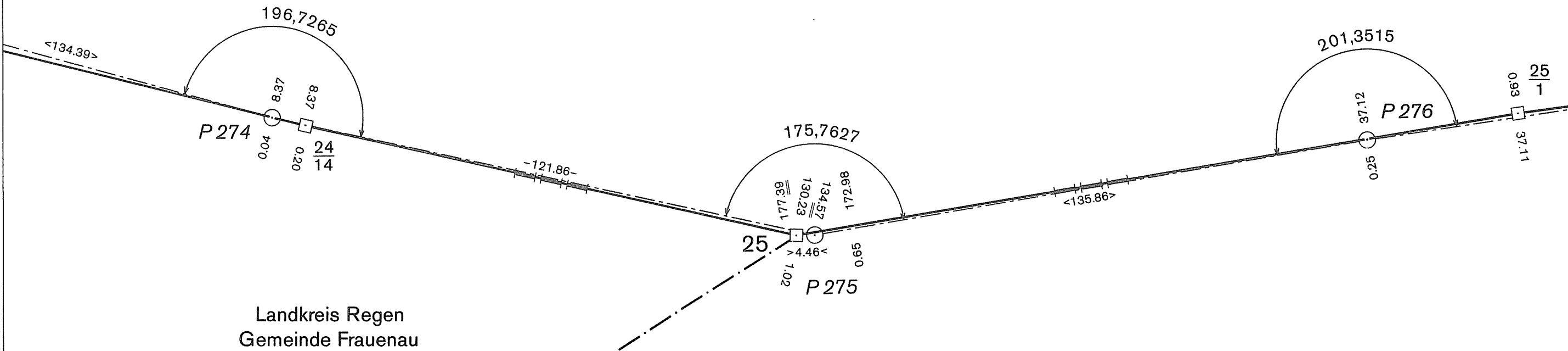
NĚMECKO-ČESKÉ STÁTNÍ HRANICE  
část Svobodný stát Bavorsko

GRENZHANDRISS  
HRANIČNÍ NÁRYS

Grenzabschnitt X  
Hraniční úsek  
Blatt Nr. 30c  
List č.  
1:1000

ČESKÁ REPUBLIKA

Okres Klatovy  
Obec Srní



BUNDESREPUBLIK DEUTSCHLAND

Freistaat Bayern

Regierungsbezirk Niederbayern  
Landkreis Freyung-Grafenau  
Gemeinde Sankt Oswald-Riedlhütte

DEUTSCH-TSCHECHISCHE STAATSGRENZE  
Teil Freistaat Bayern

NĚMECKO-ČESKÉ STÁTNÍ HRANICE  
část Svobodný stát Bavorsko

GRENZHANDRISS  
HRANIČNÍ NÁRYS

Grenzabschnitt X  
Hraniční úsek

Blatt Nr. 31 a  
List č.

1:1000


ČESKÁ REPUBLIKA

Okres Klatovy  
Obec Srní

BUNDESREPUBLIK DEUTSCHLAND

Freistaat Bayern

Regierungsbezirk Niederbayern  
Landkreis Freyung-Grafenau  
Gemeinde Sankt Oswald-Riedlhütte



DEUTSCH-TSCHECHISCHE STAATSGRENZE  
Teil Freistaat Bayern

NĚMECKO-ČESKÉ STÁTNÍ HRANICE  
část Svobodný stát Bavorsko

GRENZHANDRISS  
HRANIČNÍ NÁRYS

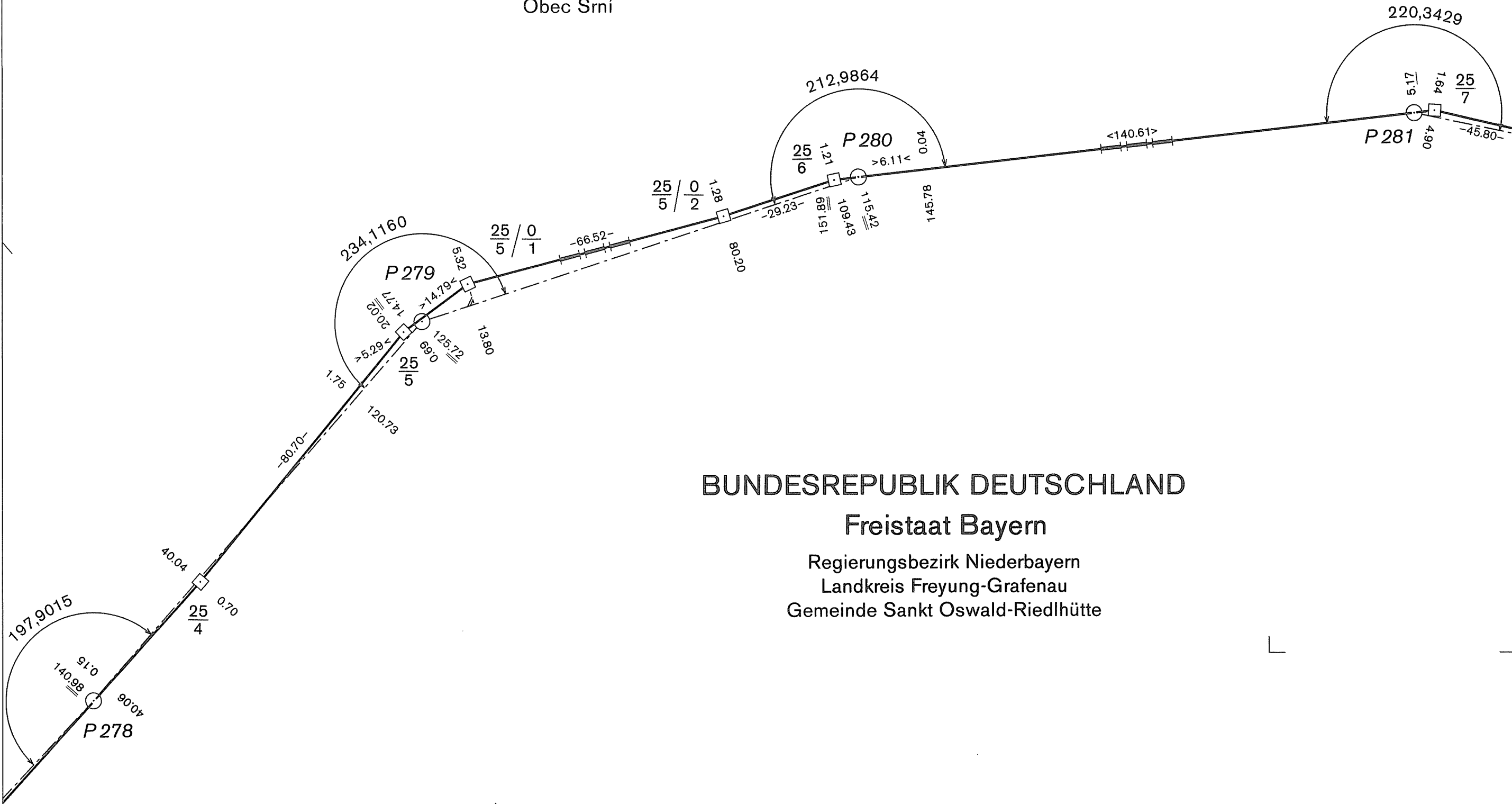
Grenzabschnitt X  
Hraniční úsek  
Blatt Nr. 31 b  
List č.  
1:1000

ČESKÁ REPUBLIKA

Okres Klatovy  
Obec Srní

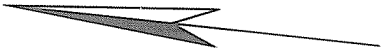
BUNDESREPUBLIK DEUTSCHLAND  
Freistaat Bayern

Regierungsbezirk Niederbayern  
Landkreis Freyung-Grafenau  
Gemeinde Sankt Oswald-Riedlhütte



DEUTSCH-TSCHECHISCHE STAATSGRENZE  
Teil Freistaat Bayern

NĚMECKO-ČESKÉ STÁTNÍ HRANICE  
část Svobodný stát Bavorsko



GRENZHANDRISS  
HRANIČNÍ NÁRYS

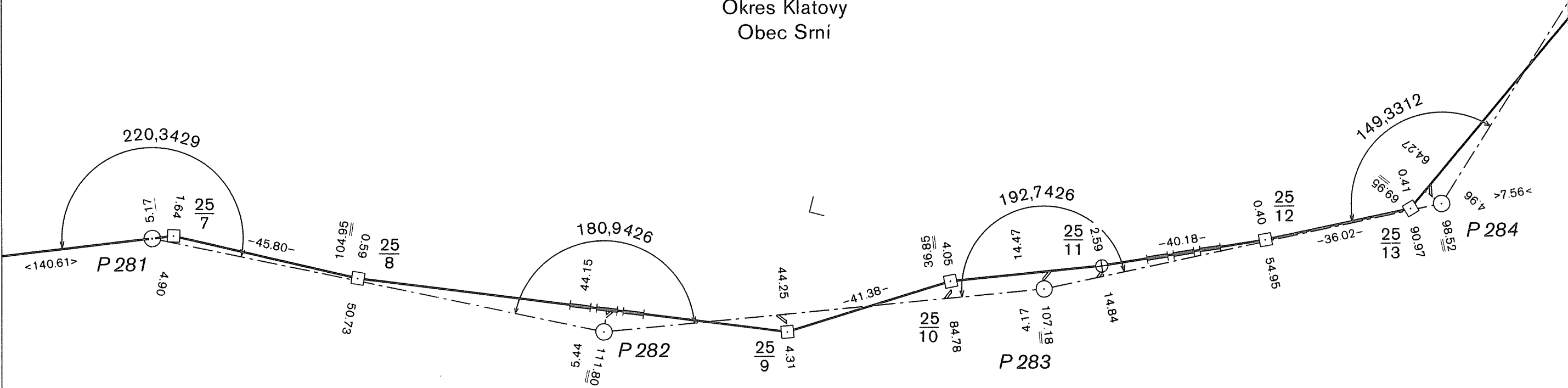
Grenzabschnitt X  
Hraniční úsek  
Blatt Nr. 31 c  
List č.  
1:1000

ČESKÁ REPUBLIKA

Okres Klatovy  
Obec Srní

BUNDESREPUBLIK DEUTSCHLAND

Freistaat Bayern  
Regierungsbezirk Niederbayern  
Landkreis Freyung-Grafenau  
Gemeinde Sankt Oswald-Riedlhütte



DEUTSCH-TSCHECHISCHE STAATSGRENZE  
Teil Freistaat Bayern

NĚMECKO-ČESKÉ STÁTNÍ HRANICE  
část Svobodný stát Bavorsko

# GRENZHANDRISS HRANIČNÍ NÁRYS

Grenzabschnitt X  
Hraniční úsek  
Blatt Nr. 32a  
List č.  
1:1000


## ČESKÁ REPUBLIKA

Okres Klatovy  
Obec Srní

## BUNDESREPUBLIK DEUTSCHLAND

### Freistaat Bayern

Regierungsbezirk Niederbayern  
Landkreis Freyung-Grafenau  
Gemeinde Sankt Oswald-Riedlhütte



DEUTSCH-TSCHECHISCHE STAATSGRENZE  
Teil Freistaat Bayern

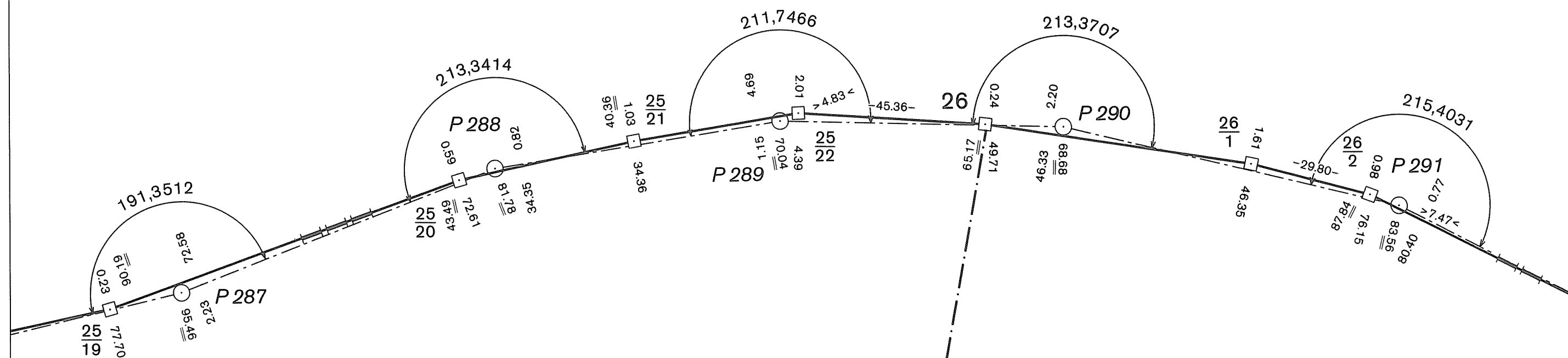
NĚMECKO-ČESKÉ STÁTNÍ HRANICE  
část Svobodný stát Bavorsko

# GRENZHANDRISS HRANIČNÍ NÁRYS

Grenzabschnitt X  
Hraniční úsek  
Blatt Nr. 32 b  
List č.  
1:1000

ČESKÁ REPUBLIKA

Okres Klatovy  
Obec Srní



BUNDESREPUBLIK DEUTSCHLAND

Freistaat Bayern

Regierungsbezirk Niederbayern  
Landkreis Freyung-Grafenau  
Gemeinde Sankt Oswald-Riedlhütte

Gemeindefreies Gebiet Sankt Oswald



DEUTSCH-TSCHECHISCHE STAATSGRENZE  
Teil Freistaat Bayern

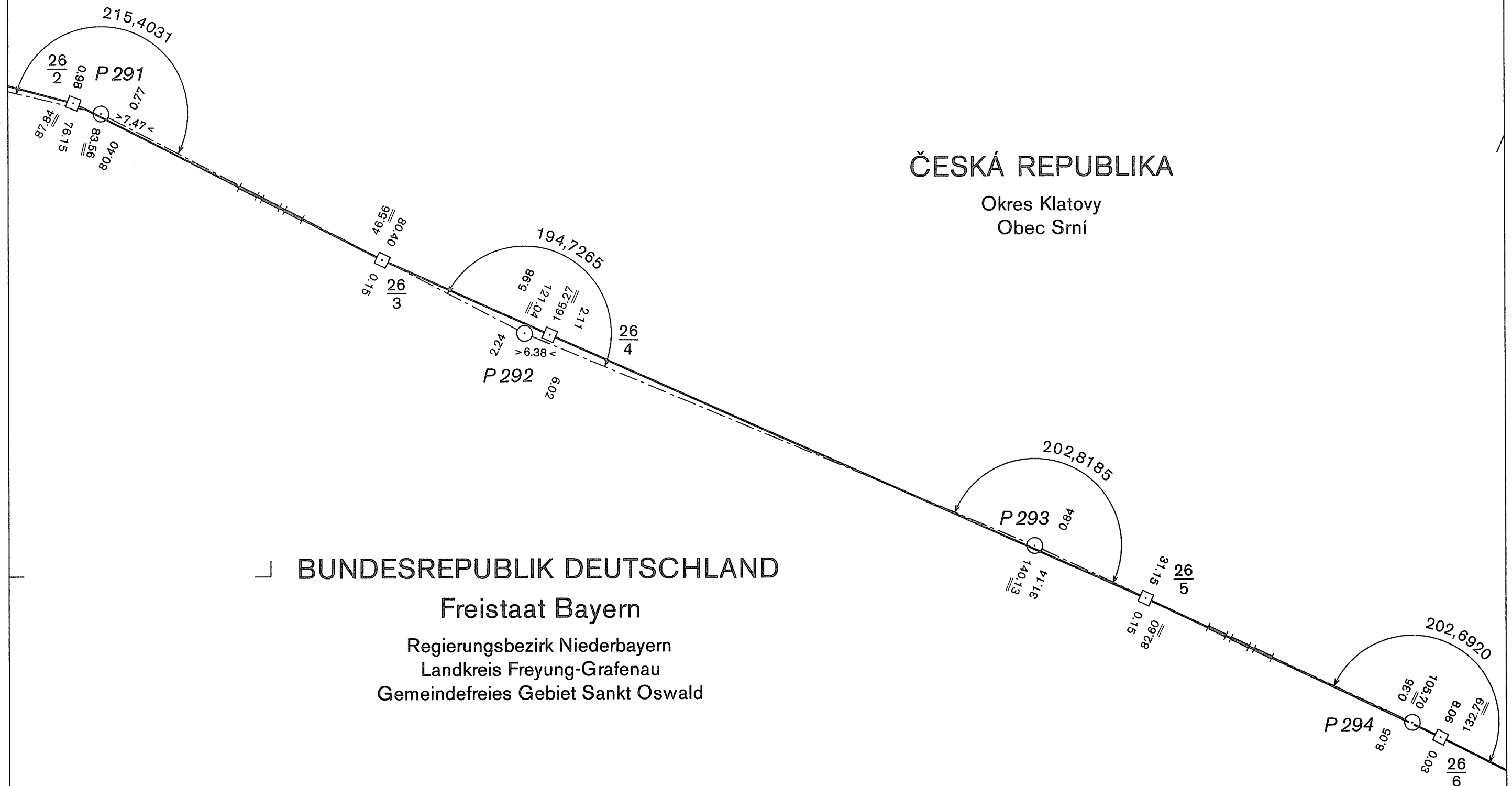
NĚMECKO-ČESKÉ STÁTNÍ HRANICE  
část Svobodný stát Bavorsko

GRENZHANDRISS  
HRANIČNÍ NÁRYS

Grenzabschnitt X  
Hraniční úsek

Blatt Nr. 32 c  
List č.


1:1000



DEUTSCH-TSCHECHISCHE STAATSGRENZE  
Teil Freistaat Bayern  
NĚMECKO-ČESKÉ STÁTNÍ HRANICE  
část Svobodný stát Bavorsko

GRENZHANDRISS  
HRANIČNÍ NÁRYS

Grenzabschnitt X  
Hraniční úsek  
Blatt Nr. 33a  
List č.  
1:1000

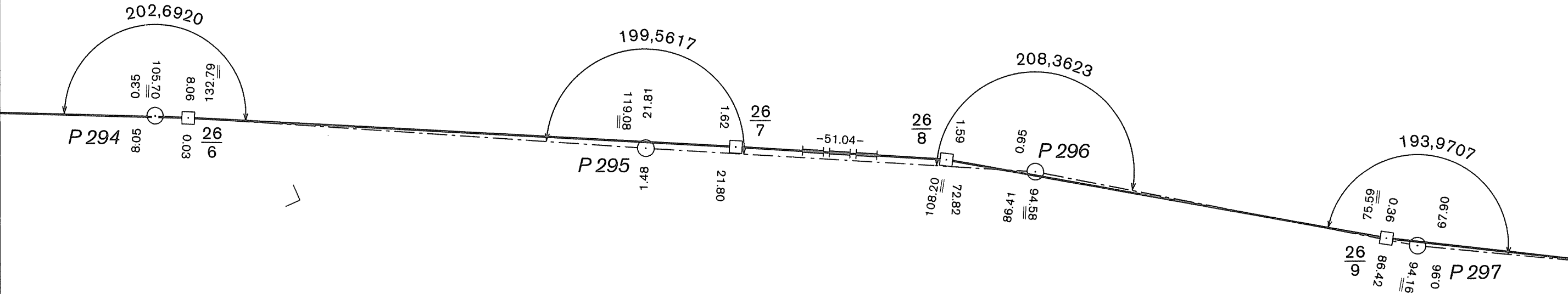


ČESKÁ REPUBLIKA

Okres Klatovy  
Obec Srní

BUNDESREPUBLIK DEUTSCHLAND

Freistaat Bayern  
Regierungsbezirk Niederbayern  
Landkreis Freyung-Grafenau  
Gemeindefreies Gebiet Sankt Oswald



DEUTSCH-TSCHECHISCHE STAATSGRENZE  
Teil Freistaat Bayern

NĚMECKO-ČESKÉ STÁTNÍ HRANICE  
část Svobodný stát Bavorsko

GRENZHANDRISS  
HRANIČNÍ NÁRYS

Grenzabschnitt X  
Hraniční úsek  
Blatt Nr. 33b  
List č.  
1:1000

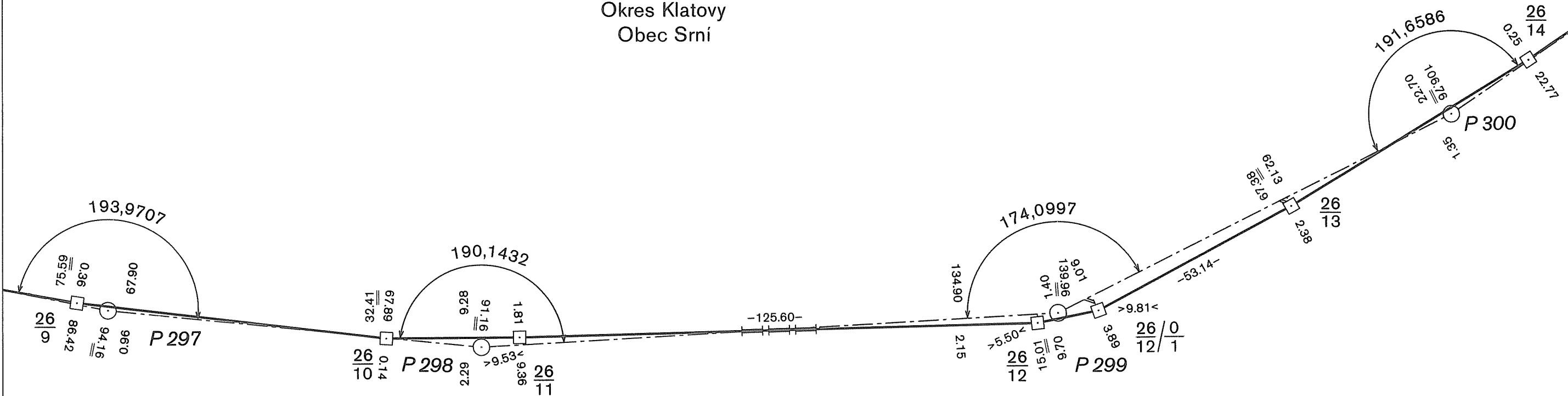
ČESKÁ REPUBLIKA

Okres Klatovy  
Obec Srní

BUNDESREPUBLIK DEUTSCHLAND

Freistaat Bayern

Regierungsbezirk Niederbayern  
Landkreis Freyung-Grafenau  
Gemeindefreies Gebiet Sankt Oswald



DEUTSCH-TSCHECHISCHE STAATSGRENZE  
Teil Freistaat Bayern

NĚMECKO-ČESKÉ STÁTNÍ HRANICE  
část Svobodný stát Bavorsko

# GRENZHANDRISS HRANIČNÍ NÁRYS

Grenzabschnitt X  
Hraniční úsek

Blatt Nr. 33 c  
List č.

1:1000

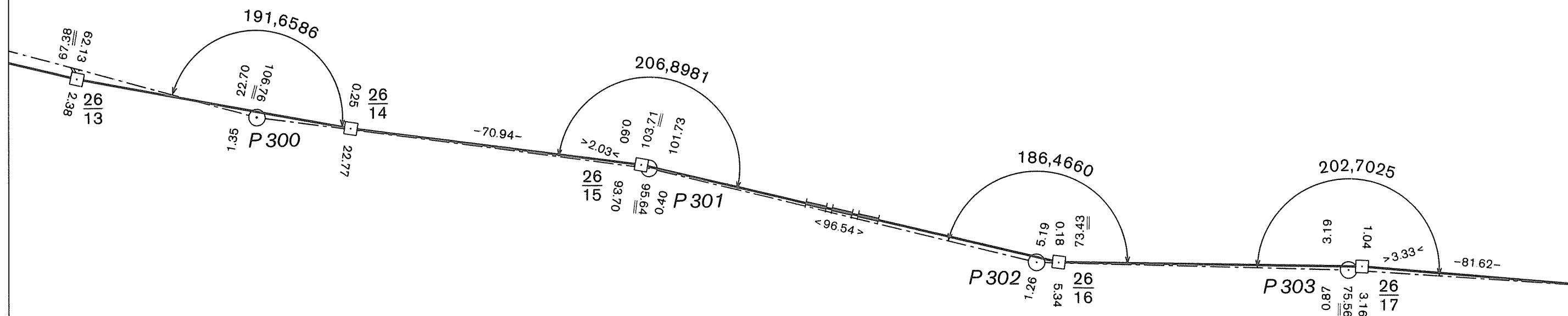
ČESKÁ REPUBLIKA

Okres Klatovy  
Obec Srní

BUNDESREPUBLIK DEUTSCHLAND

Freistaat Bayern

Regierungsbezirk Niederbayern  
Landkreis Freyung-Grafenau  
Gemeindefreies Gebiet Sankt Oswald



DEUTSCH-TSCHECHISCHE STAATSGRENZE  
Teil Freistaat Bayern

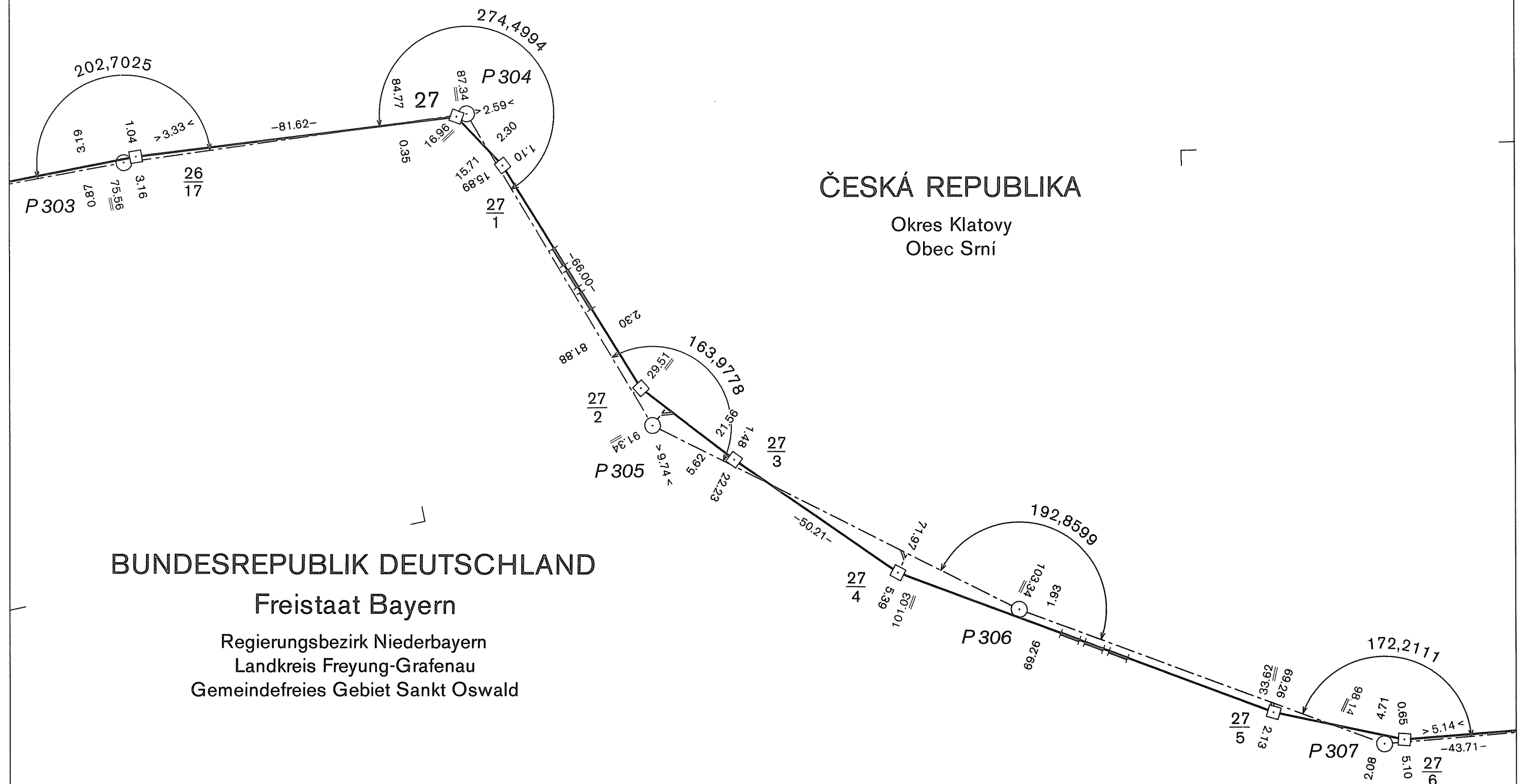
NĚMECKO-ČESKÉ STÁTNÍ HRANICE  
část Svobodný stát Bavorsko

# GRENZHANDRISS HRANIČNÍ NÁRYS

Grenzabschnitt X  
Hraniční úsek

Blatt Nr. 34 a  
List č.

1:1000



DEUTSCH-TSCHECHISCHE STAATSGRENZE  
Teil Freistaat Bayern

NĚMECKO-ČESKÉ STÁTNÍ HRANICE  
část Svobodný stát Bavorsko

GRENZHANDRISS  
HRANIČNÍ NÁRYS

Grenzabschnitt X  
Hraniční úsek

Blatt Nr. 34b  
List č.

1:1000

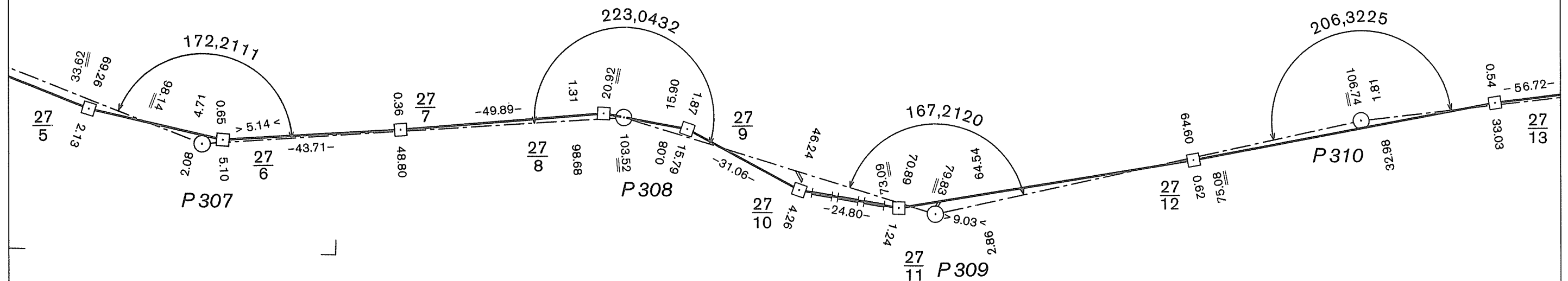
ČESKÁ REPUBLIKA

Okres Klatovy  
Obec Srní

BUNDESREPUBLIK DEUTSCHLAND

Freistaat Bayern

Regierungsbezirk Niederbayern  
Landkreis Freyung-Grafenau  
Gemeindefreies Gebiet Sankt Oswald

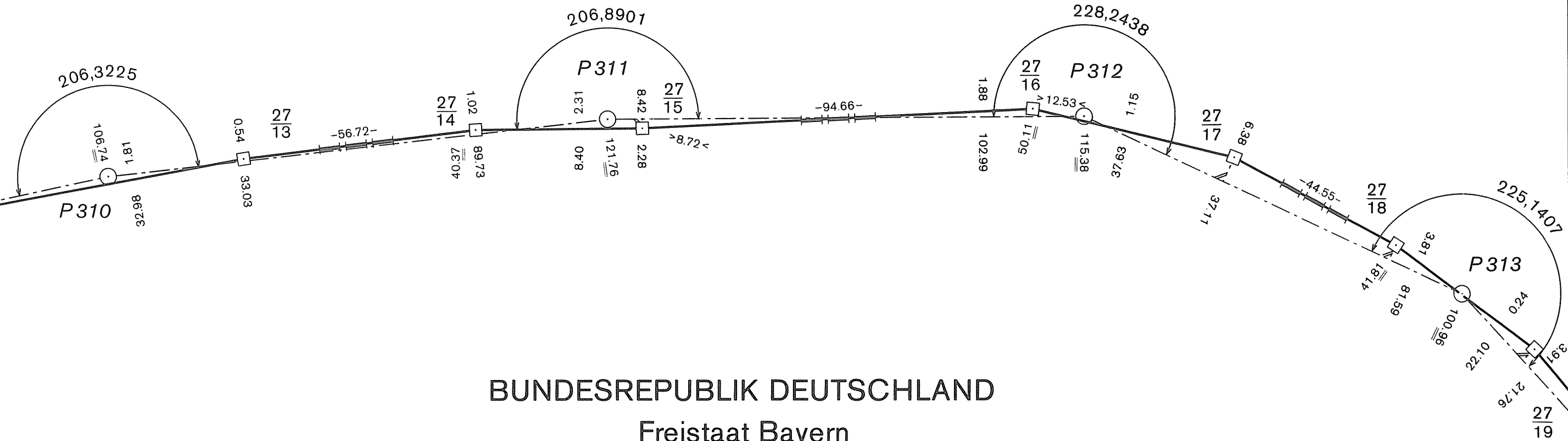


DEUTSCH-TSCHECHISCHE STAATSGRENZE  
Teil Freistaat Bayern  
NĚMECKO-ČESKÉ STÁTNÍ HRANICE  
část Svobodný stát Bavorsko

GRENZHANDRISS  
HRANIČNÍ NÁRYS  
Grenzabschnitt X  
Hraniční úsek  
Blatt Nr. 34 c  
List č.  
1:1000

ČESKÁ REPUBLIKA  
Okres Klatovy  
Obec Srní

BUNDESREPUBLIK DEUTSCHLAND  
Freistaat Bayern  
Regierungsbezirk Niederbayern  
Landkreis Freyung-Grafenau  
Gemeindefreies Gebiet Sankt Oswald



DEUTSCH-TSCHECHISCHE STAATSGRENZE  
Teil Freistaat Bayern

NĚMECKO-ČESKÉ STÁTNÍ HRANICE  
část Svobodný stát Bavorsko

# GRENZHANDRISS HRANIČNÍ NÁRYS

Grenzabschnitt X  
Hraniční úsek

Blatt Nr. 35a  
List č.

1:1000

ČESKÁ REPUBLIKA

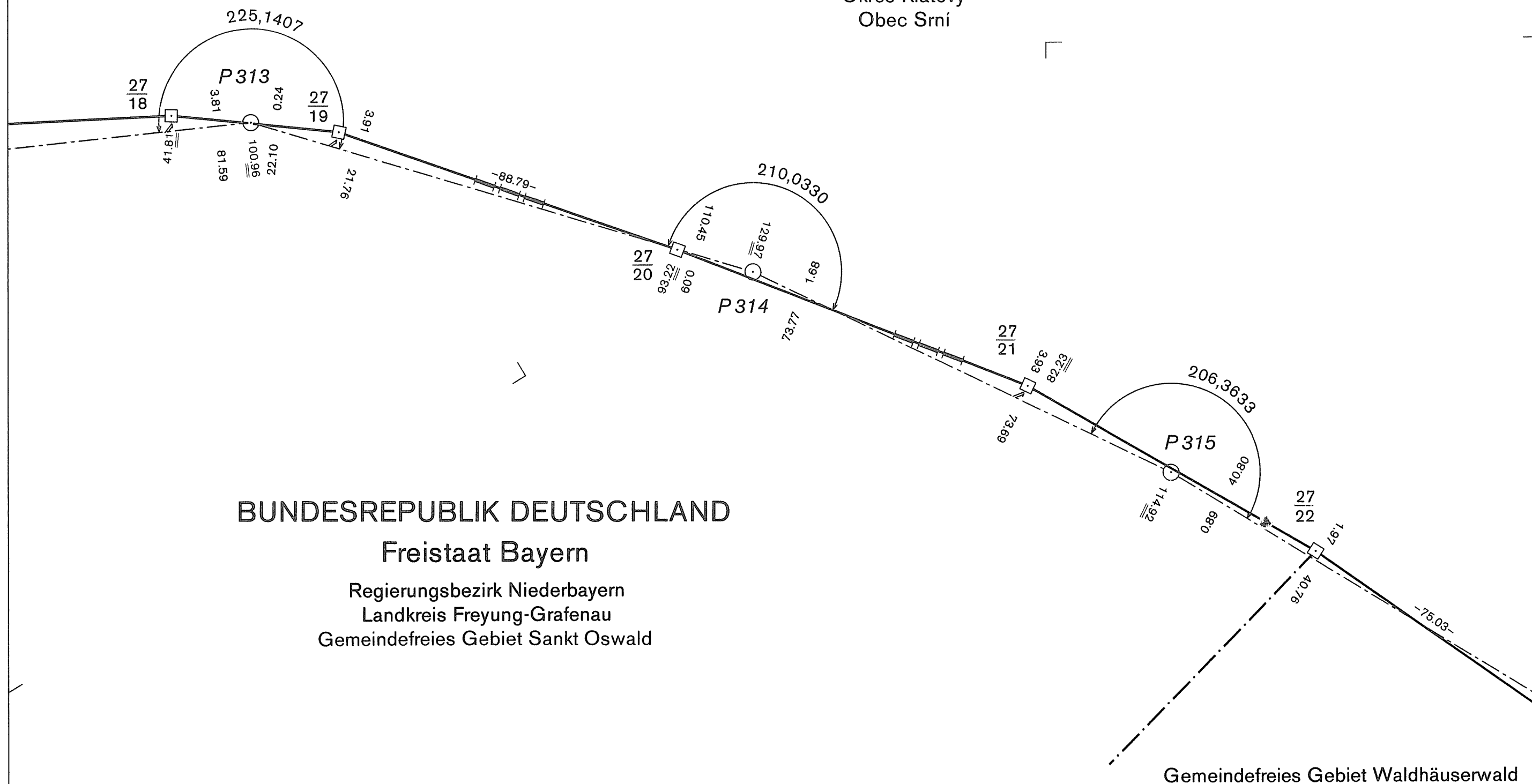
Okres Klatovy  
Obec Srní

BUNDESREPUBLIK DEUTSCHLAND

Freistaat Bayern

Regierungsbezirk Niederbayern  
Landkreis Freyung-Grafenau  
Gemeindefreies Gebiet Sankt Oswald

Gemeindefreies Gebiet Waldhäuserwald






DEUTSCH-TSCHECHISCHE STAATSGRENZE  
Teil Freistaat Bayern  
NĚMECKO-ČESKÉ STÁTNÍ HRANICE  
část Svobodný stát Bavorsko

GRENZHANDRISS  
HRANIČNÍ NÁRYS  
Grenzabschnitt X  
Hraniční úsek  
Blatt Nr. 35 b  
List č.  
1:1000

ČESKÁ REPUBLIKA  
Okres Klatovy  
Obec Srní

Gemeindefr. Gebiet  
Sankt Oswald

BUNDESREPUBLIK DEUTSCHLAND  
Freistaat Bayern  
Regierungsbezirk Niederbayern  
Landkreis Freyung-Grafenau  
Gemeindefreies Gebiet Waldhäuserwald



DEUTSCH-TSCHECHISCHE STAATSGRENZE

Teil Freistaat Bayern

NĚMECKO-ČESKÉ STÁTNÍ HRANICE

část Svobodný stát Bavorsko

GRENZHANDRISS

HRANIČNÍ NÁRYS

Grenzabschnitt

X

Hraniční úsek

Blatt Nr.

35 c

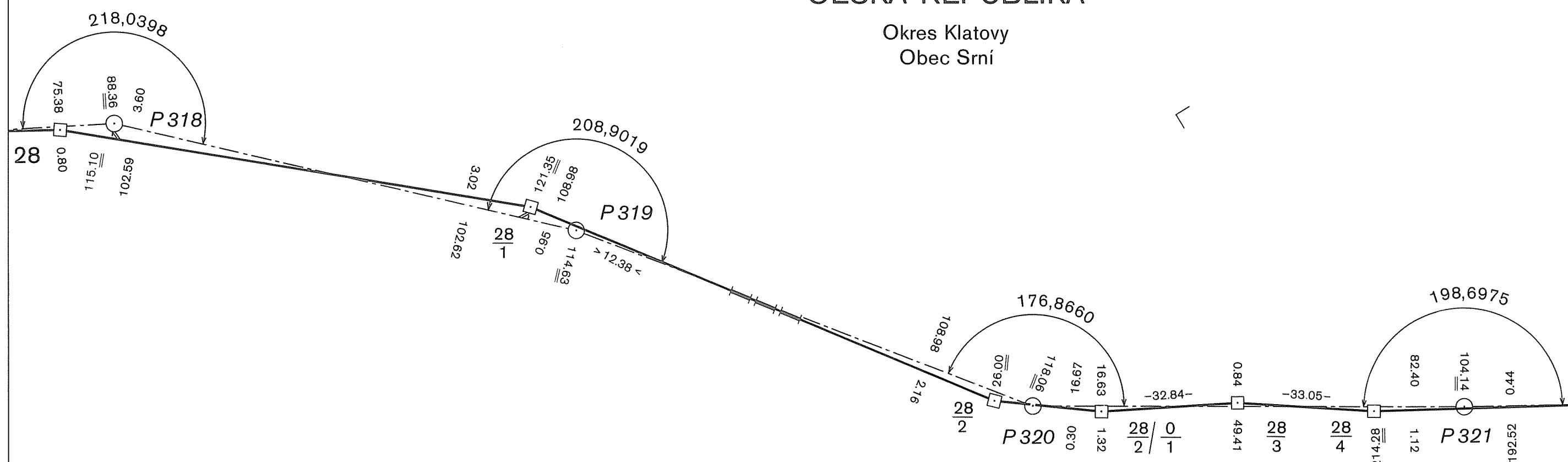
List č.

1:1000

ČESKÁ REPUBLIKA

Okres Klatovy

Obec Srní



BUNDESREPUBLIK DEUTSCHLAND

Freistaat Bayern

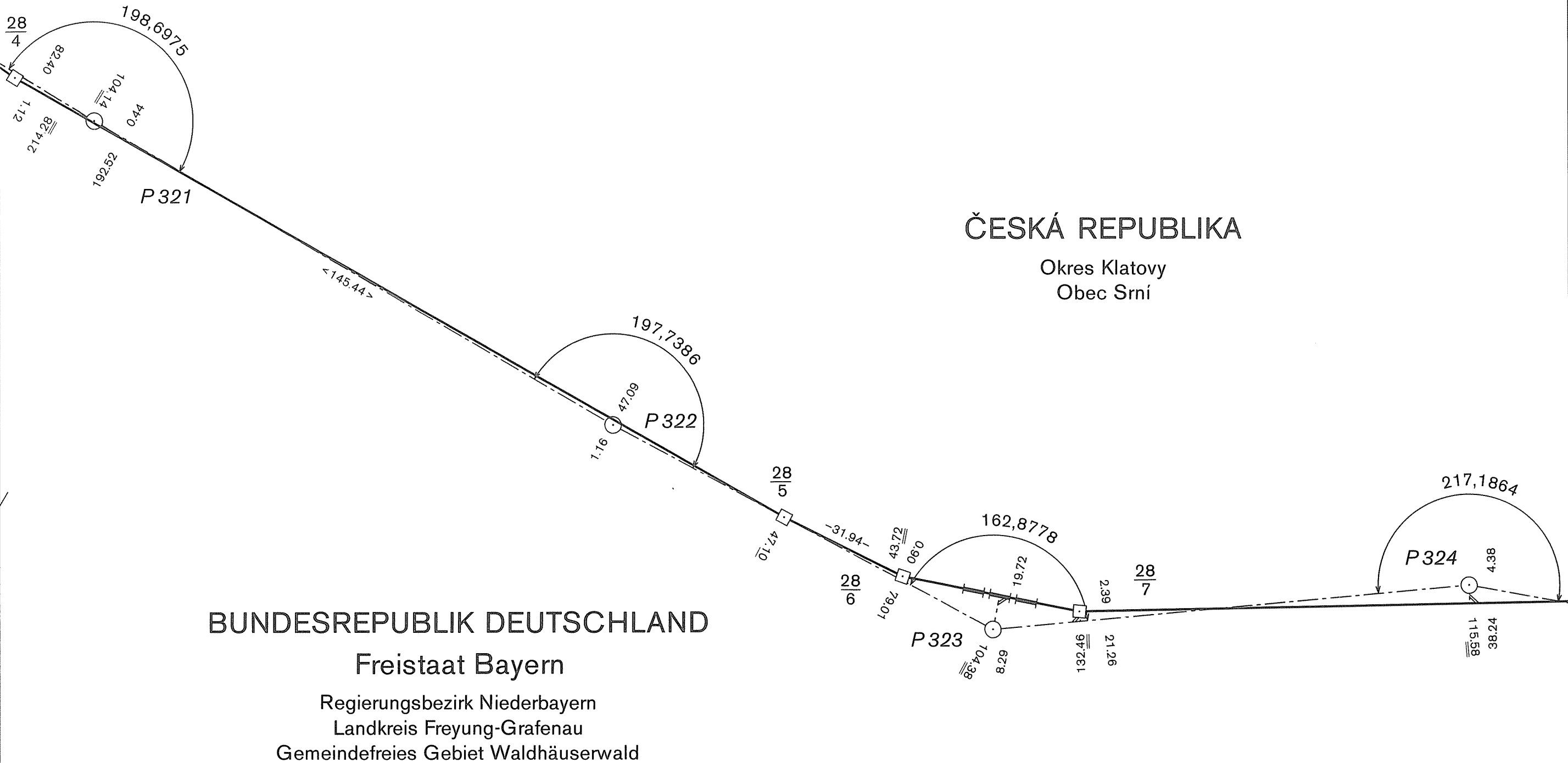
Regierungsbezirk Niederbayern

Landkreis Freyung-Grafenau

Gemeindefreies Gebiet Waldhäuserwald

DEUTSCH-TSCHECHISCHE STAATSGRENZE  
Teil Freistaat Bayern  
NĚMECKO-ČESKÉ STÁTNÍ HRANICE  
část Svobodný stát Bavorsko

GRENZHANDRISS  
HRANIČNÍ NÁRYS  
Grenzabschnitt X  
Hraniční úsek  
Blatt Nr. 36a  
List č.  
1:1000

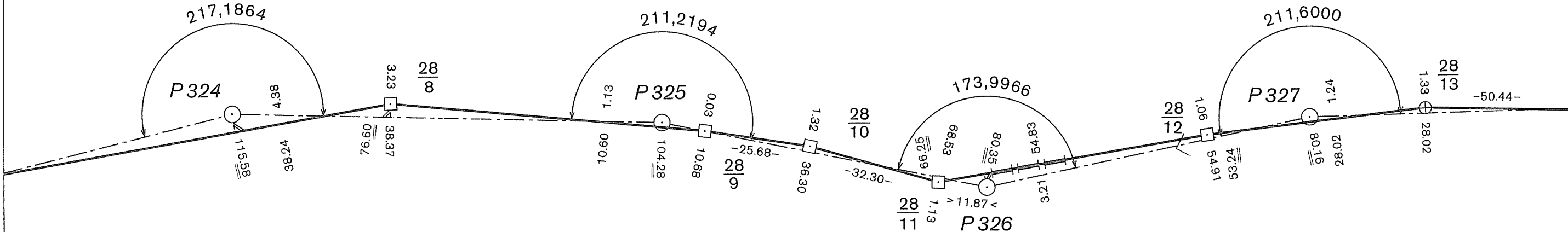


DEUTSCH-TSCHECHISCHE STAATSGRENZE  
Teil Freistaat Bayern  
NĚMECKO-ČESKÉ STÁTNÍ HRANICE  
část Svobodný stát Bavorsko

GRENZHANDRISS  
HRANIČNÍ NÁRYS  
Grenzabschnitt X  
Hraniční úsek  
Blatt Nr. 36b  
List č.  
1:1000



ČESKÁ REPUBLIKA  
Okres Klatovy  
Obec Srní



BUNDESREPUBLIK DEUTSCHLAND  
Freistaat Bayern  
Regierungsbezirk Niederbayern  
Landkreis Freyung-Grafenau  
Gemeindefreies Gebiet Waldhäuserwald

DEUTSCH-TSCHECHISCHE STAATSGRENZE

Teil Freistaat Bayern

NĚMECKO-ČESKÉ STÁTNÍ HRANICE

část Svobodný stát Bavorsko

GRENZHANDRISS

HRANIČNÍ NÁRYS

Grenzabschnitt

X

Hraniční úsek

Blatt Nr.

36 c

List č.

1:1000

ČESKÁ REPUBLIKA

Okres Klatovy

Obec Srní

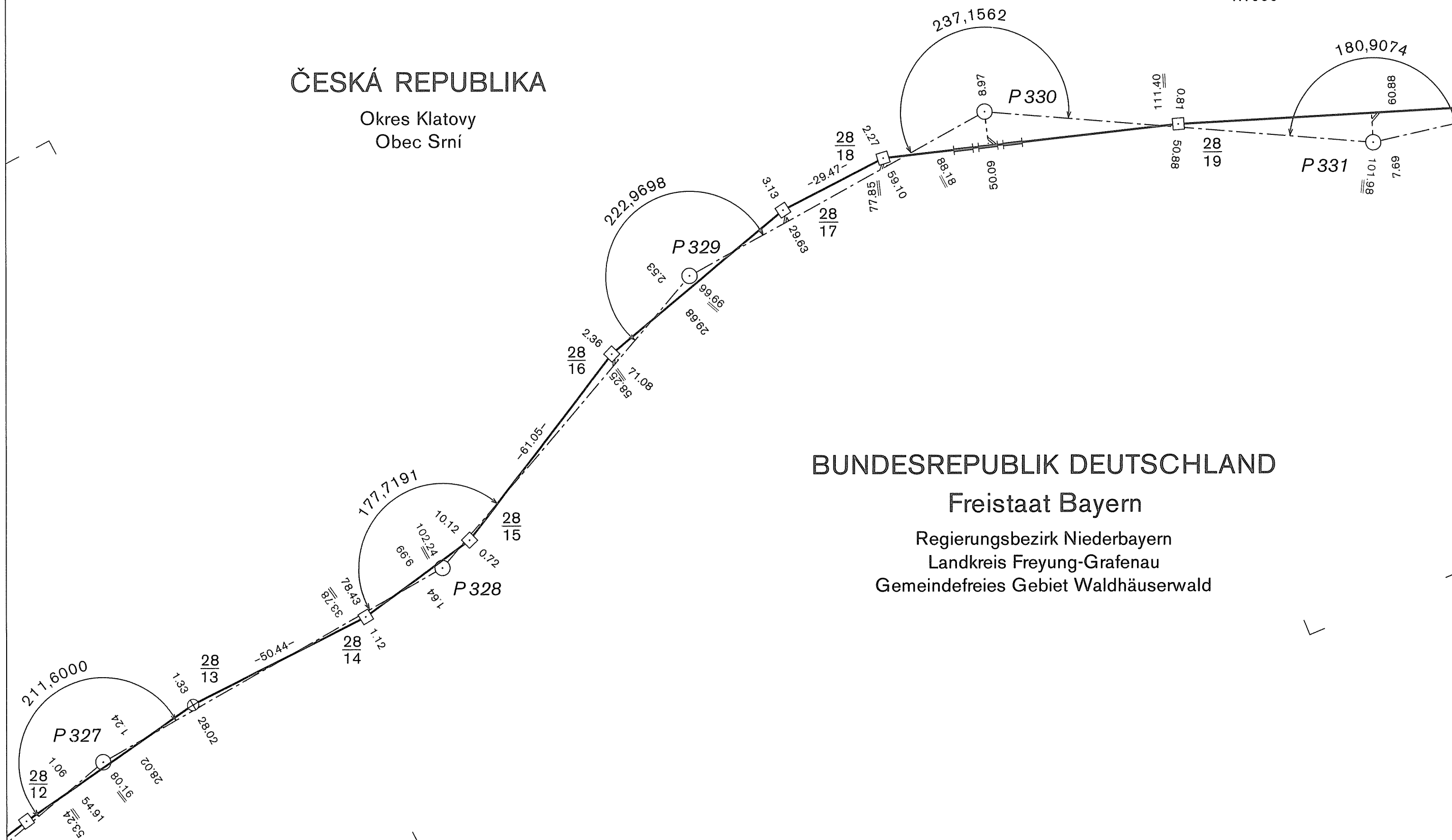
BUNDESREPUBLIK DEUTSCHLAND

Freistaat Bayern

Regierungsbezirk Niederbayern

Landkreis Freyung-Grafenau

Gemeindefreies Gebiet Waldhäuserwald



DEUTSCH-TSCHECHISCHE STAATSGRENZE  
Teil Freistaat Bayern

NĚMECKO-ČESKÉ STÁTNÍ HRANICE  
část Svobodný stát Bavorsko

# GRENZHANDRISS HRANIČNÍ NÁRYS

Grenzabschnitt X  
Hraniční úsek

Blatt Nr. 37a  
List č.

1:1000

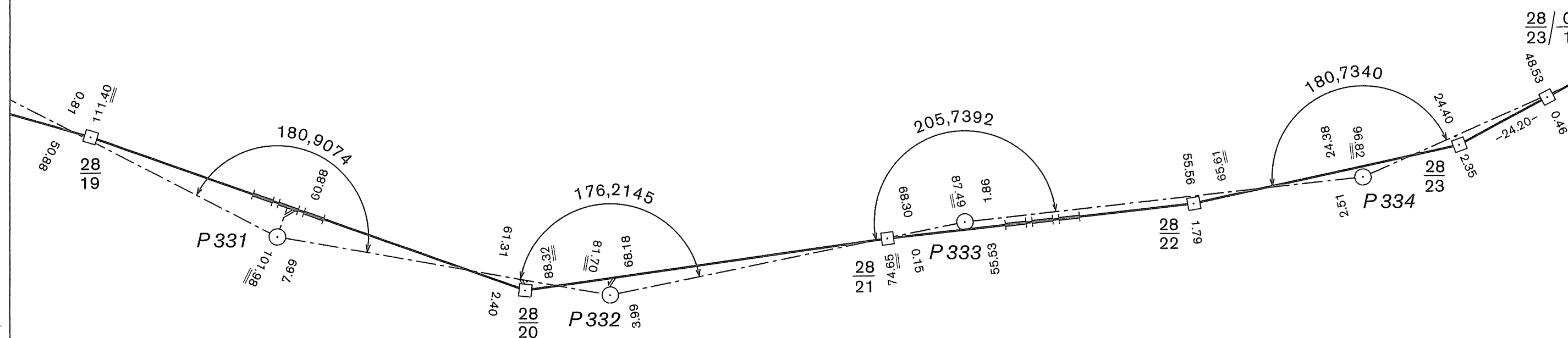
ČESKÁ REPUBLIKA

Okres Klatovy  
Obec Srní

BUNDESREPUBLIK DEUTSCHLAND

Freistaat Bayern

Regierungsbezirk Niederbayern  
Landkreis Freyung-Grafenau  
Gemeindefreies Gebiet Waldhäuserwald



DEUTSCH-TSCHECHISCHE STAATSGRENZE

Teil Freistaat Bayern

NĚMECKO-ČESKÉ STÁTNÍ HRANICE

část Svobodný stát Bavorsko

GRENZHANDRISS

HRANIČNÍ NÁRYS

Grenzabschnitt

X

Hraniční úsek

Blatt Nr.

37b

List č.

1:1000

ČESKÁ REPUBLIKA

Okres Klatovy

Obec Srní

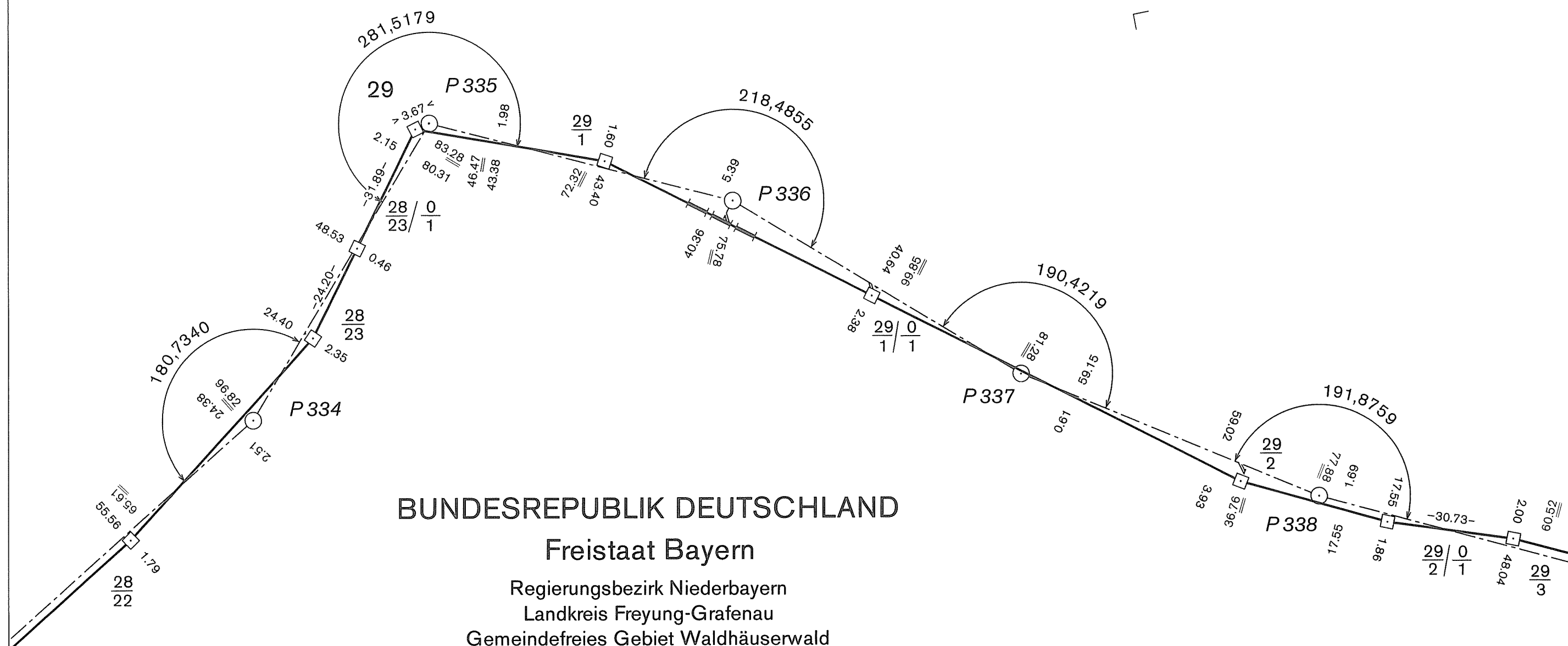
BUNDESREPUBLIK DEUTSCHLAND

Freistaat Bayern

Regierungsbezirk Niederbayern

Landkreis Freyung-Grafenau

Gemeindefreies Gebiet Waldhäuserwald



DEUTSCH-TSCHECHISCHE STAATSGRENZE  
Teil Freistaat Bayern

NĚMECKO-ČESKÉ STÁTNÍ HRANICE  
část Svobodný stát Bavorsko

GRENZHANDRISS  
HRANIČNÍ NÁRYS

Grenzabschnitt X  
Hraniční úsek

Blatt Nr. 37 c  
List č.

1:1000

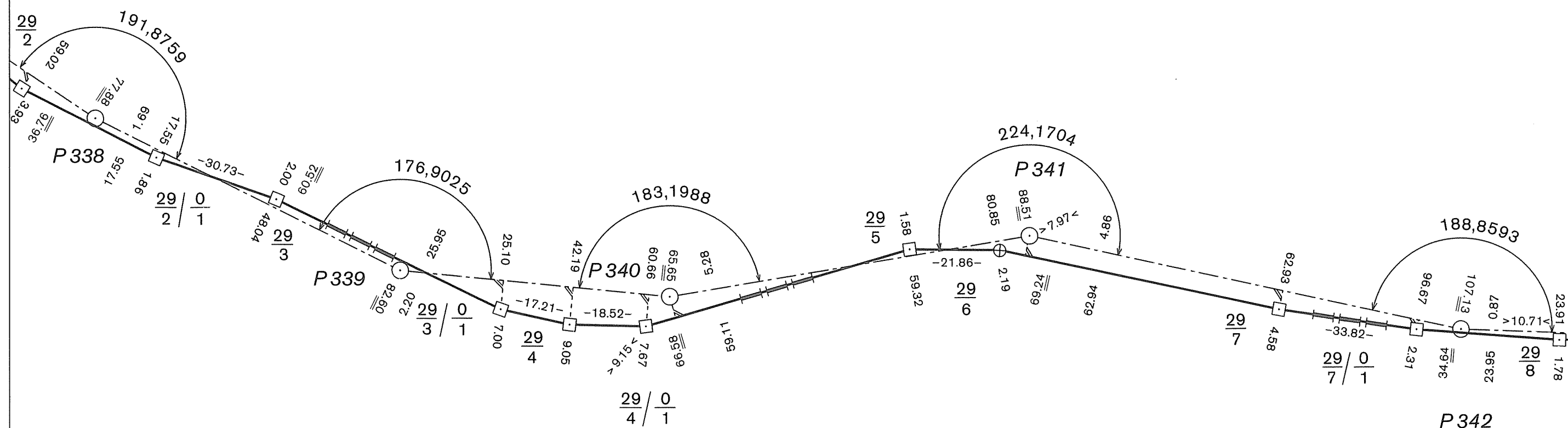
ČESKÁ REPUBLIKA

Okres Klatovy  
Obec Srní

BUNDESREPUBLIK DEUTSCHLAND

Freistaat Bayern

Regierungsbezirk Niederbayern  
Landkreis Freyung-Grafenau  
Gemeindefreies Gebiet Waldhäuserwald





DEUTSCH-TSCHECHISCHE STAATSGRENZE

Teil Freistaat Bayern

NĚMECKO-ČESKÉ STÁTNÍ HRANICE

část Svobodný stát Bavorsko

GRENZHANDRISS

HRANIČNÍ NÁRYS

Grenzabschnitt

X

Hraniční úsek

Blatt Nr.

38 a

List č.

1:1000

ČESKÁ REPUBLIKA

Okres Klatovy

Obec Srní

BUNDESREPUBLIK DEUTSCHLAND

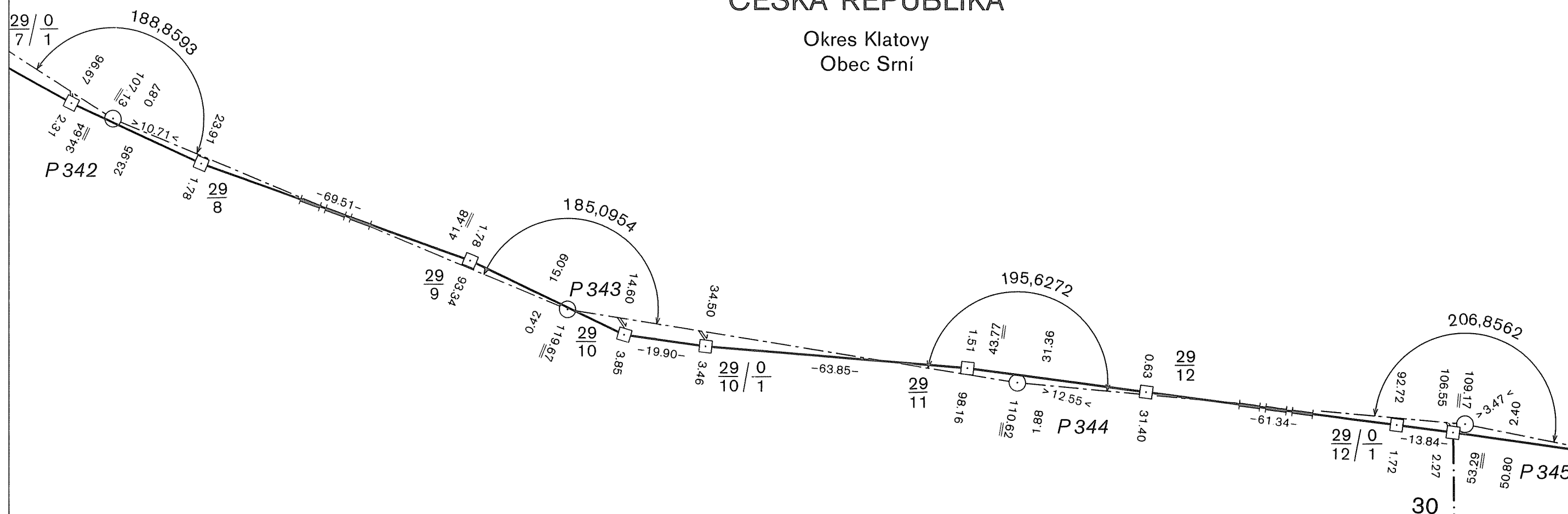
Freistaat Bayern

Regierungsbezirk Niederbayern

Landkreis Freyung-Grafenau

Gemeindefreies Gebiet Waldhäuserwald

Gemeinde  
Neuschönau



DEUTSCH-TSCHECHISCHE STAATSGRENZE

Teil Freistaat Bayern

NĚMECKO-ČESKÉ STÁTNÍ HRANICE

část Svobodný stát Bavorsko

GRENZHANDRISS

HRANIČNÍ NÁRYS

Grenzabschnitt

X

Hraniční úsek

Blatt Nr.

38 b

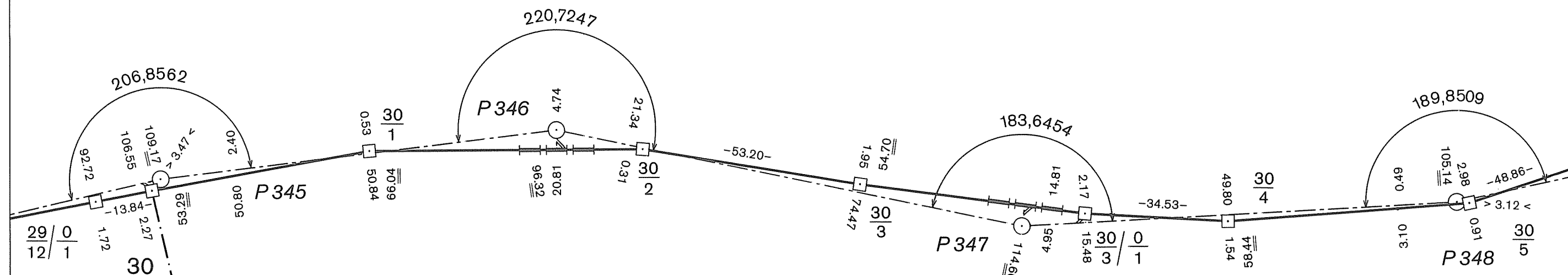
List č.

1:1000

ČESKÁ REPUBLIKA

Okres Klatovy

Obec Srní



Gemeindefreies  
Gebiet  
Waldhäuserwald

BUNDESREPUBLIK DEUTSCHLAND

Freistaat Bayern

Regierungsbezirk Niederbayern

Landkreis Freyung-Grafenau

Gemeinde Neuschönau

DEUTSCH-TSCHECHISCHE STAATSGRENZE  
Teil Freistaat Bayern

NĚMECKO-ČESKÉ STÁTNÍ HRANICE  
část Svobodný stát Bavorsko

GRENZHANDRISS  
HRANIČNÍ NÁRYS

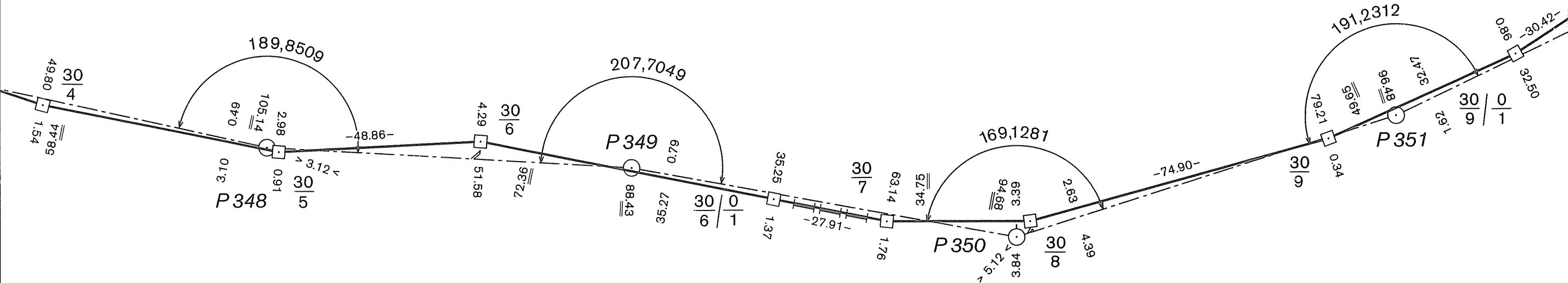
Grenzabschnitt X  
Hraniční úsek

Blatt Nr. 38c  
List č.

1:1000

ČESKÁ REPUBLIKA  
Okres Klatovy  
Obec Srní

BUNDESREPUBLIK DEUTSCHLAND  
Freistaat Bayern  
Regierungsbezirk Niederbayern  
Landkreis Freyung-Grafenau  
Gemeinde Neuschönau



DEUTSCH-TSCHECHISCHE STAATSGRENZE

Teil Freistaat Bayern

NĚMECKO-ČESKÉ STÁTNÍ HRANICE

část Svobodný stát Bavorsko

GRENZHANDRISS

HRANIČNÍ NÁRYS

Grenzabschnitt

X

Hraniční úsek

Blatt Nr.

39a

List č.

1:1000

ČESKÁ REPUBLIKA

Okres Klatovy

Obec Srní

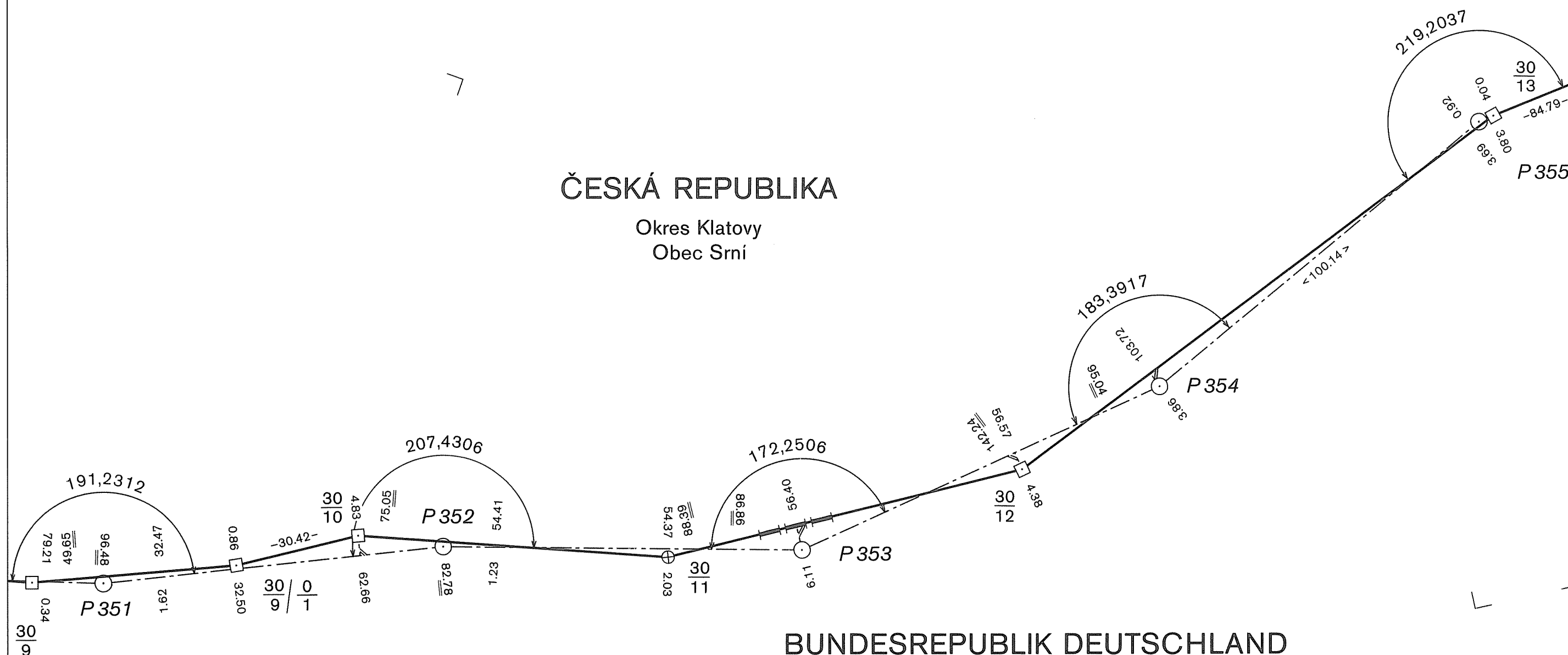
BUNDESREPUBLIK DEUTSCHLAND

Freistaat Bayern

Regierungsbezirk Niederbayern

Landkreis Freyung-Grafenau

Gemeinde Neuschönau

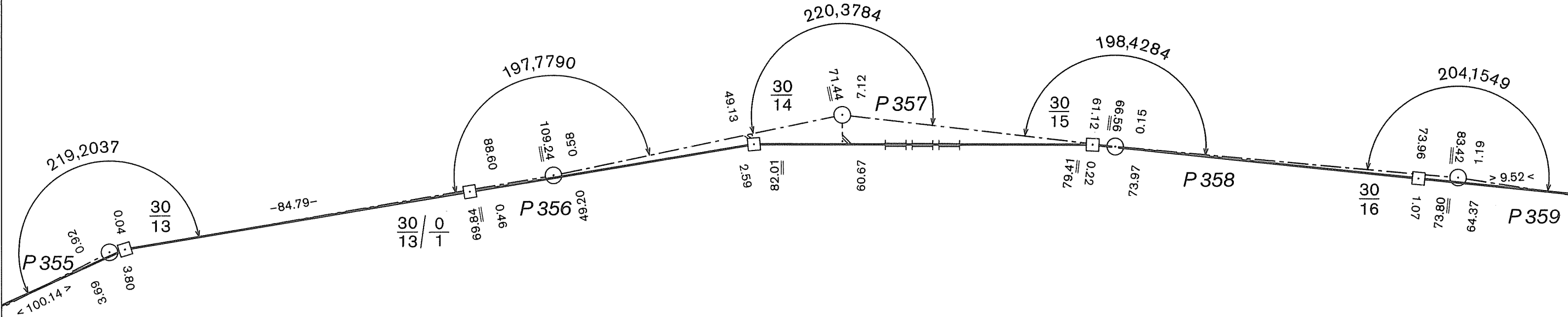


DEUTSCH-TSCHECHISCHE STAATSGRENZE  
Teil Freistaat Bayern  
NĚMECKO-ČESKÉ STÁTNÍ HRANICE  
část Svobodný stát Bavorsko

GRENZHANDRISS  
HRANIČNÍ NÁRYS  
Grenzabschnitt X  
Hraniční úsek  
Blatt Nr. 39b  
List č.  
1:1000

ČESKÁ REPUBLIKA  
Okres Klatovy  
Obec Srní

BUNDESREPUBLIK DEUTSCHLAND  
Freistaat Bayern  
Regierungsbezirk Niederbayern  
Landkreis Freyung-Grafenau  
Gemeinde Neuschönau



DEUTSCH-TSCHECHISCHE STAATSGRENZE  
Teil Freistaat Bayern

NĚMECKO-ČESKÉ STÁTNÍ HRANICE  
část Svobodný stát Bavorsko

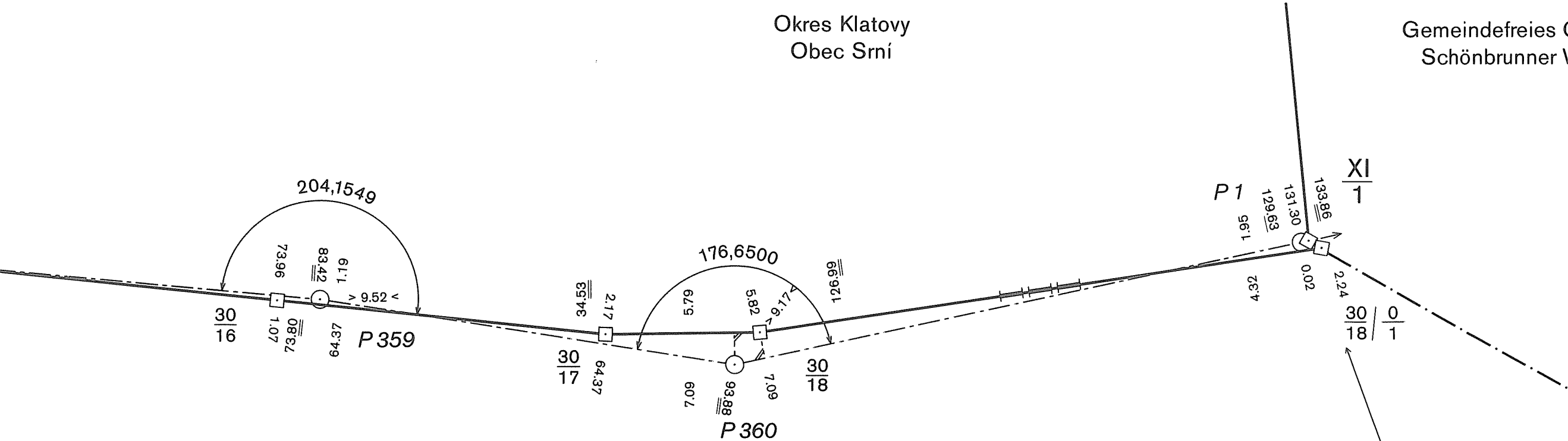
GRENZHANDRISS  
HRANIČNÍ NÁRYS

Grenzabschnitt X  
Hraniční úsek  
Blatt Nr. 39c  
List č.  
1:1000

ČESKÁ REPUBLIKA

Okres Klatovy  
Obec Srní

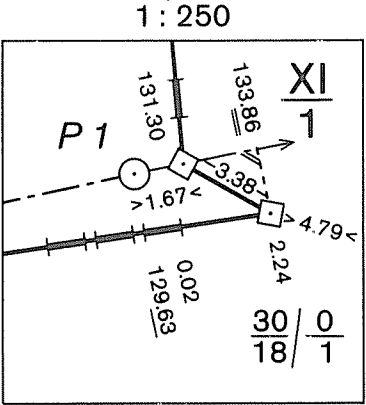
Gemeindefreies Gebiet  
Schönbrunner Wald



BUNDESREPUBLIK DEUTSCHLAND

Freistaat Bayern

Regierungsbezirk Niederbayern  
Landkreis Freyung-Grafenau  
Gemeinde Neuschönau



NĚMECKO-ČESKÉ STÁTNÍ HRANICE  
část Svobodný stát Bavorsko

# VERZEICHNIS DER GRENZWASSERLÄUFE SEZNAM HRANIČNÍCH VODNÍCH TOKŮ

Grenzabschnitt	X
Hraniční úsek	
Blatt Nr.	1
List č.	

Lfd. Nr. Poř. číslo	Grenzkarte Hraniční mapa	Name des Grenzwasserlaufs Název hraničního vodního toku	Zwischen den Grenzzeichen Mezi hraničními znaky	Länge [km] Délka [km]	Breite [m] Šířka [m]	Bemerkung Poznámka
1	2	3	4	5	6	7
1	12 – 15	Marchbach Prášilský potok	11 – 12	3,58	1,0 – 2,0	