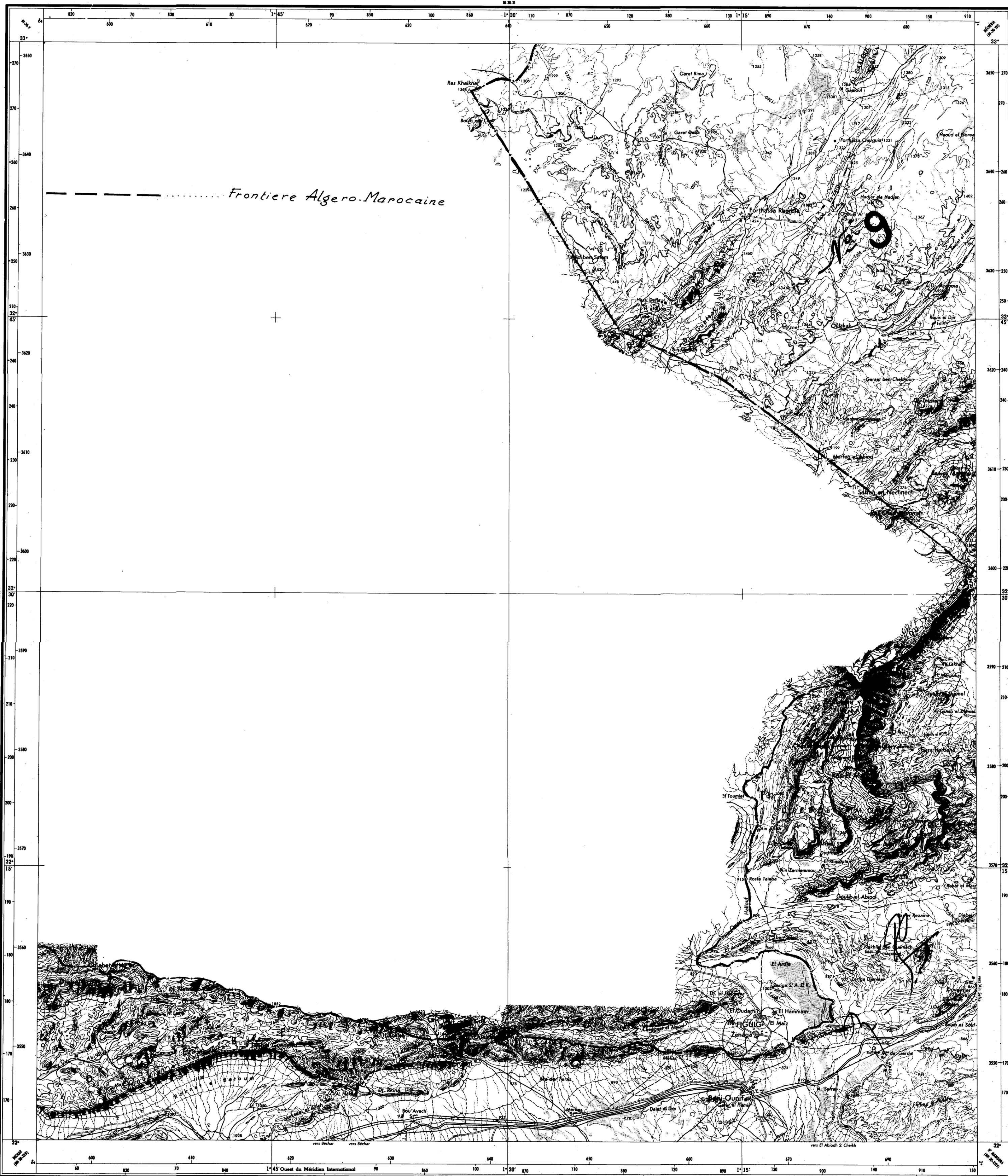


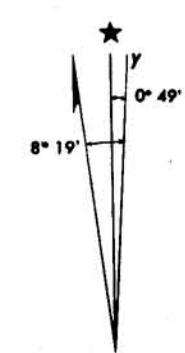

BENI OUNIF

SHEET No. 9
FEUILLE NI-30-V

CARTE DU SAHARA AU 1/200 000



		MAROC
	BENI OUNIF	SAHARA
MAROC	BENI OUNIF	MAROC



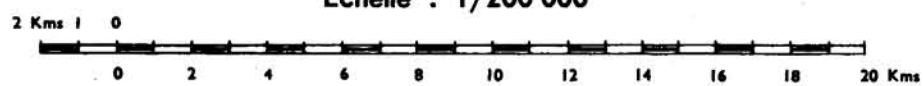
La déclinaison magnétique indiquée sur cette carte est en valeur vraie à l'échelle de 1:200 000.

Dressé en 1956, dessiné et publié par l'Institut Géographique National, financé par l'Organisation technique de mise en valeur des richesses du sous-sol saharien.
Couverture aérienne verticale 1956-57.
Restitution à l'appareil Pavilliers S.O.M. Type D.
Travaux non complétés sur le terrain.
Reproduction interdite.

Echelle : 1/200 000

Nota : en bistré, demi-amorces du quadrillage métrique Lambert Nord-Maroc (Système Merichich).

Projection de Mercator Transverse Universelle (M.T.U.).
Fusée n° 30 - Origine en O. L. = 3° Ouest du Méridien International.
Facteur d'échelle au centre de la feuille : k = 1/200 000.
Système Nord Sahara 1959. Cones géodésiques (compensation 1956-1960).
Les demi-amorces correspondent au quadrillage métrique Lambert Sud-Algérie.
L'équidistance des courbes est de 50 mètres.



- Route revêtue de plus de 6 mètres. —————
- Route revêtue de moins de 6 mètres. ————
- Piste stabilisée et entretenu. ————
- Piste non entretenue ou itinéraire balisé. ————
- Autre piste automobile. ————
- Piste chemineuse. ————
- Voies ferrées : 1. Multiples. 2. A une voie. ————

- Puits de pétrole ou de gaz (1). - Sondage (2). - Mine (3). — 1 2 3
- Terrain d'aviation avec installations (1). - sans installations (2). — 1 2
- Station radio. ————
- Zones bâties } 1 - Constructions permanentes. ————
- } 2 - Autres constructions. ————
- Constructions isolées. ————
- Eglise (1). - Kouba (2). - Bordj (3). - Ruines (4). — 1 2 3 4

- Limite de fait 1961. ————
- Frontières } Bornés (1). - Bornes et numéros (2). ————
- } Non bornés (1). - Non délimités (2). ————
- Limites administratives : de 1^{er} ordre (1). ————
- de 2^e ordre (2) de 3^e ordre (3). ————
- Position géodésique (1). - astronomique (2). - Cote. — 1 2 3 4 5 6
- Plantation (1). - Bois (2). - Broussailles (3). — 1 2 3
- Arbres isolés : Palmier (1). - Arbre en boule (2). — 1 2

- Lit d'océan. ————
- Défilé. - Sabkha. ————
- Point d'eau permanent : } ————
- Puits (1). - Guelle (2). } ————
- Point d'eau temporaire. ————
- Point d'eau non identifié sur les photographies aériennes. ————
- Séquois (1). - Fougères (2). ————

- Talus. ————
- Falaises rocheuses (1). - Grotte (2). ————
- Crête rocheuse (1). - Affleurement (2). - Pilon (3). — 1 2 3
- Effondrements (1). - Zones ensablées (2). ————
- Crêtes de dunes (1). - en vagues (2). ————
- sommets (3). ————
- Ondulations, crêtes avec pelites génes vivantes. ————