

**No. 49626**

---

**Viet Nam  
and  
China**

**Agreement on the basic principles to settle border and territorial issues between the Socialist Republic of Viet Nam and the People's Republic of China. Hanoi, 19 October 1993**

**Entry into force:** *19 October 1993 by signature*

**Authentic texts:** *Chinese and Vietnamese*

**Registration with the Secretariat of the United Nations:** *Viet Nam, 18 June 2012*

---

**Viet Nam  
et  
Chine**

**Accord sur les principes fondamentaux régissant le règlement des questions frontalières et territoriales entre la République socialiste du Viet Nam et la République populaire de Chine. Hanoï, 19 octobre 1993**

**Entrée en vigueur :** *19 octobre 1993 par signature*

**Textes authentiques :** *chinois et vietnamien*

**Enregistrement auprès du Secrétariat des Nations Unies :** *Viet Nam, 18 juin 2012*

[ CHINESE TEXT – TEXTE CHINOIS ]

## 关于解决中华人民共和国和越南 社会主义共和国边界领土问题的 基本原则协议

中华人民共和国政府代表团和越南社会主义共和国政府代表团,根据中越两国高级领导人在一九九一年十一月十日和一九九二年十二月四日联合公报中达成的协议,同意双方在解决边界领土问题时将遵循以下原则:

### 一、基本原则

1、通过协商和平解决两国间存在的边界领土问题,把中越边界建成和平、友好的边界,为在互相尊重主权和领土完整、互不侵犯、互不干涉内政、平等互利与和平共处五项原则基础上发展两国睦邻友好关系作出贡献。

2、双方同意,加快谈判进程,早日解决两国包括海上和陆地上的边界领土问题。在逐步解决这些问题的过程中,从实际出发,双方商定,目前集中解决陆地边界和北部湾问题。与此同时,继续就海上的问题进行谈判,以便取得一项基本和长久的解决办法。在问题解决前,双方均不采取使争端复杂化的行动,不诉诸武力或以武力相威胁。

3、双方根据公认的国际法准则并参照国际实践解决边

界领土问题。

## 二、关于陆地边界问题

1、双方同意以中法签订的一八八七年六月二十六日《续议界务专条》和一八九五年六月二十日《续议界务专条附章》及其所确认或根据其规定制定的各项划界和立碑文件、附图以及按规定所立的界碑为依据,核定中越两国边界线的全部走向。

为进行边界线走向和界碑位置核对工作,中方将向越方提供一比五万比例尺的边界地区素图,双方将据此标明各自主张线并尽快交换。

2、在核定边界线走向和界碑位置过程中,对经过反复核对后仍然不能就界线走向和界碑位置认识取得一致的地段,双方将共同进行实地勘察,考虑该地区存在的各种情况,本着互谅互让的精神,友好协商,寻求公平合理的解决办法。

3、经核定边界线后,凡属任何一方超越边界线行使管辖的地区,原则上应无条件归还另一方。对一些个别地区,从便于边界管理出发,双方可通过友好协商,本着互谅互让、公平合理的精神作适当调整。

4、双方同意,对以河为界的地段,将考虑各种情况并参照国际惯例,通过友好协商解决。

5、在解决中越陆地边界问题过程中,双方保证严格遵守两国在一九九一年十一月七日签订的《中华人民共和国政府和越南社会主义共和国政府关于处理两国边境事务的临时协定》。

6、双方同意在两国政府代表团下设立陆地边界联合工作组,核定边界线走向。在解决边界争议地区后,双方共同起草中越边界条约,在该条约经两国全权代表正式签署并生效后,成立双方代表人数相等的联合勘界委员会,根据中越边界条约的规定,会勘边界并树立新的界桩,起草边界议定书,绘制边界条约详细附图,呈交两国政府代表签署。

### 三、关于划分北部湾


1、双方同意根据国际海洋法并参照国际实践,通过谈判划分北部湾。

2、为了达成划分北部湾的协议,双方应按照公平原则并考虑北部湾的所有有关情况,以取得一项公平的解决办法。


3、双方同意,在确立北部湾划界原则后,双方应尽快在两国政府代表团下设立划分北部湾联合工作组,就有关划界的范围、内容、法律基础、有关情况及手段协商一致,确定两国在北部湾的界线,起草划界协定,呈交两国全权代表签署。

本协议于一九九三年十月十九日在河内签订,一式两份,用中文和越文写成,两种文本具有同等效力。

中华人民共和国  
政府代表团团长

Handwritten signature in Chinese characters, likely reading '唐家璇' (Tang Jiaxuan).

越南社会主义共和国  
政府代表团团长

Handwritten signature in Latin script, likely reading 'V. Văn Tấn'.

[ VIETNAMESE TEXT – TEXTE VIETNAMIEN ]

**THỎA THUẬN**  
**VỀ NHỮNG NGUYÊN TẮC CƠ BẢN**  
**GIẢI QUYẾT VẤN ĐỀ BIÊN GIỚI LÃNH THỔ**  
**giữa**  
**CỘNG HOÀ XÃ HỘI CHỦ NGHĨA VIỆT NAM**  
**và**  
**CỘNG HOÀ NHÂN DÂN TRUNG HOA**

Theo thoả thuận của lãnh đạo cấp cao giữa hai nước đã được ghi nhận trong các "Thông cáo chung" ngày 10 tháng 11 năm 1991 và ngày 04 tháng 12 năm 1992 giữa hai nước Việt Nam - Trung Quốc, Đoàn Đại biểu Chính phủ nước Cộng hoà Xã hội chủ nghĩa Việt Nam và Đoàn đại biểu Chính phủ nước Cộng hoà Nhân dân Trung Hoa đã thoả thuận trong khi giải quyết các vấn đề biên giới lãnh thổ, hai bên sẽ tuân thủ những nguyên tắc dưới đây:

**I. NGUYÊN TẮC CƠ BẢN**

1. Thông qua thương lượng giải quyết hoà bình các vấn đề biên giới lãnh thổ giữa hai nước, nhằm xây dựng đường biên giới Việt Nam - Trung Quốc thành biên giới hoà bình, hữu nghị, góp phần phát triển quan hệ hữu nghị và láng giềng thân thiện giữa hai nước trên cơ sở 5 nguyên tắc: tôn trọng chủ quyền và toàn vẹn lãnh thổ của nhau, không xâm phạm lẫn nhau, không can thiệp vào công việc nội bộ của nhau, bình đẳng, cùng có lợi và cùng tồn tại hoà bình.

2. Hai bên đồng ý sẽ đẩy nhanh tiến trình đàm phán, sớm giải quyết các vấn đề biên giới, lãnh thổ bao gồm trên biển và trên bộ. Trong quá trình từng bước giải quyết vấn đề này, xuất phát từ tình hình thực tế hai bên thoả thuận trước mắt tập trung giải quyết vấn đề biên giới trên bộ và vịnh Bắc Bộ, đồng thời tiếp tục đàm phán về các vấn đề liên quan trên biển để đi đến một giải pháp cơ bản, lâu dài. Trong khi đàm phán giải quyết vấn đề, hai bên đều không tiến hành các hoạt động làm phức tạp thêm tranh chấp, không dùng vũ lực hoặc đe doạ dùng vũ lực.

3. Hai bên căn cứ vào tiêu chuẩn và nguyên tắc luật pháp quốc tế được công nhận và tham khảo thực tiễn quốc tế để giải quyết các vấn đề biên giới lãnh thổ.

## II. VỀ VẤN ĐỀ BIÊN GIỚI TRÊN BỘ

1. Hai bên đồng ý, căn cứ vào Công ước hoạch định biên giới ký giữa Trung Quốc và Pháp ngày 26 tháng 6 năm 1887 và Công ước bổ sung Công ước hoạch định biên giới ngày 20 tháng 6 năm 1895 cùng các văn kiện và bản đồ hoạch định và cắm mốc biên giới kèm theo đã được Công ước và Công ước bổ sung nói trên xác nhận hoặc qui định, cũng như các mốc quốc giới cắm theo qui định, đối chiếu xác định lại toàn bộ đường biên giới trên bộ giữa hai nước Việt Nam - Trung Quốc.

Để tiện cho việc tiến hành công tác đối chiếu đường biên giới, vị trí mốc quốc giới, phía Trung quốc sẽ cung cấp cho phía Việt Nam bản đồ địa hình khu vực biên giới với tỉ lệ 1/50.000. Hai bên sẽ căn cứ vào đó để vẽ đường biên giới theo chủ trương của mình và sớm trao đổi cho nhau.

2. Trong quá trình đối chiếu xác định hướng đi của đường biên giới, và vị trí mốc quốc giới đối với những đoạn biên giới và vị trí mốc quốc giới, sau khi đã đối chiếu xác định nhiều lần mà vẫn không đi đến nhất trí về đường biên giới thì hai bên sẽ cùng nhau khảo sát thực địa, suy tính đến mọi tình hình tồn tại trong khu vực, với tinh thần thông cảm và nhân nhượng lẫn nhau, thương lượng hữu nghị để tìm giải pháp công bằng hợp lý.

3. Sau khi hai bên đối chiếu xác định lại đường biên giới, phạm những vùng do bất cứ bên nào quản lý vượt quá đường biên giới, về nguyên tắc cần trả lại cho bên kia không điều kiện. Đối với một số vùng cá biệt, để tiện cho việc quản lý biên giới, hai bên có thể thông qua thương lượng hữu nghị điều chỉnh thích hợp theo tinh thần thông cảm và nhân nhượng lẫn nhau, công bằng hợp lý.

4. Đối với những đoạn biên giới đi theo sông suối hai bên đồng ý sẽ tính đến mọi tình hình và tham khảo tập quán quốc tế, thông qua thương lượng hữu nghị để giải quyết.

5. Trong quá trình giải quyết vấn đề biên giới trên bộ giữa Việt nam và Trung Quốc, hai bên cam kết nghiêm chỉnh tôn trọng "Hiệp định tạm thời giải quyết công việc trên vùng biên giới hai nước giữa Chính phủ Cộng hoà Xã hội chủ nghĩa Việt Nam và Chính phủ Cộng hoà Nhân dân Trung Hoa" ký ngày 7 tháng 11 năm 1991.

6. Hai bên nhất trí, lập nhóm công tác liên hợp về biên giới trên bộ trực thuộc đoàn đại biểu Chính phủ hai nước để đối chiếu và xác định đường biên giới. Sau khi giải quyết xong các vấn đề vùng đất tranh chấp, hai bên cùng nhau

dự thảo Hiệp ước biên giới Việt Nam - Trung Quốc. Sau khi Hiệp ước biên giới này được Đại diện toàn quyền hai nước ký chính thức và bắt đầu có hiệu lực, hai Bên sẽ thành lập Ủy ban liên hợp khảo sát biên giới với số đại biểu bằng nhau, và căn cứ vào qui định của Hiệp ước biên giới Việt Nam - Trung Quốc, hai bên cùng nhau khảo sát biên giới và cắm các mốc quốc giới mới, dự thảo Nghị định thư biên giới, vẽ bản đồ tường tận theo Hiệp ước biên giới, rồi trình Đại diện Chính phủ hai nước ký kết.

### III. VỀ VẤN ĐỀ PHÂN ĐỊNH (DELIMITATION) VỊNH BẮC BỘ


1. Hai bên đồng ý sẽ áp dụng Luật biển quốc tế và tham khảo thực tiễn quốc tế, để tiến hành đàm phán phân định (delimitation) vịnh Bắc Bộ.

2. Nhằm đạt thỏa thuận về phân định vịnh Bắc Bộ, hai Bên căn theo nguyên tắc công bằng và tính đến mọi hoàn cảnh hữu quan trong vịnh Bắc Bộ để đi đến một giải pháp công bằng.

3. Hai bên đồng ý, sau khi xác định nguyên tắc phân định vịnh Bắc Bộ, hai bên sẽ sớm thành lập nhóm công tác liên hợp phân định (delimitation) vịnh Bắc Bộ trực thuộc đoàn đại biểu Chính phủ hai nước để bàn về phạm vi, nội dung, cơ sở luật pháp, các hoàn cảnh hữu quan và phương pháp phân định nhằm xác định đường biên giới của hai nước trong vịnh Bắc Bộ, dự thảo Hiệp định phân định (delimitation) vịnh Bắc Bộ, trình Đại diện toàn quyền hai nước ký kết.

Toả thuận này ký tại Hà Nội, ngày 19 tháng 10 năm 1993, thành hai bản, mỗi bản bằng tiếng Việt và tiếng Trung Quốc, cả hai văn bản đều có giá trị như nhau.

TRƯỞNG ĐOÀN  
ĐẠI BIỂU CHÍNH PHỦ  
NƯỚC CỘNG HÒA XÃ HỘI CHỦ NGHĨA  
VIỆT NAM



VŨ KHOAN

TRƯỞNG ĐOÀN  
ĐẠI BIỂU CHÍNH PHỦ  
NƯỚC CỘNG HÒA NHÂN DÂN  
TRUNG HOA



ĐƯỜNG GIA TRIỀN



[TRANSLATION – TRADUCTION]<sup>1</sup>

**AGREEMENT  
ON THE BASIC PRINCIPLES TO SETTLE BORDER AND TERRITORIAL  
ISSUES BETWEEN THE SOCIALIST REPUBLIC OF VIET NAM  
AND THE PEOPLE'S REPUBLIC OF CHINA**

-----

In accordance with the agreement reached by the two countries' high-level leaders noted in the "Joint Communiqués" between Viet Nam and China dated November 10, 1991 and December 04, 1992, the Delegations of the Governments of the Socialist Republic of Viet Nam and the People's Republic of China have agreed on the following principles for the settlement of border and territorial issues:

**I. BASIC PRINCIPLES**

1. Settle border and territorial issues between the two countries by peaceful means through negotiations with a view to building the Viet Nam – China border into one of peace, friendship and helping develop friendly relations and neighbourliness between the two countries on the basis of the five principles of respect for each other's territory and sovereignty, non-aggression, non-interference into each other's internal affairs, equality, mutual benefit and peaceful coexistence.
2. The two Sides agreed to accelerate the process of negotiations for an early settlement of border and territorial issues both on land and at sea. In the process of incremental settlement of this issue and on the basis of the prevailing situation, the two Sides agreed to focus, in the immediate, on settling issues over the land border and the Tonkin/Beibu Gulf while continuing to negotiate on related issues at sea to arrive at a fundamental and long-term solution. During negotiations for the settlement of the issues, the two Sides will not take actions that might further complicate the disputes, neither use nor threat to use force.
3. The two Sides will settle border and territorial issues on the basis of recognized international norms and principles of international law.

**II. LAND BORDER ISSUES**

1. The two Sides agree to compare and re-identify the entire land borderline between Viet Nam and China on the basis of the Convention on the Delimitation of the Border between China and Tonkin signed on 26 June 1887 and the Additional Convention to this Convention signed on 20 June 1895 between China and France and the attached documents and maps on planning and installation of border markers confirmed by or enshrined in the above-mentioned Conventions as well as the border pillars installed as prescribed.

To facilitate the work relating to the comparison of the borderline and positions of the border markers, China would provide Viet Nam with the topographical map of

---

<sup>1</sup> Translation supplied by the Government of the Socialist Republic of Viet Nam – Traduction fournie par le Gouvernement de la République socialiste du Viet Nam.

the border area with the ratio of 1/50,000, which serves as the basis for the two sides to draw the borderline under its stand and exchange it at an early date.

2. In the process of comparing and identifying the course of the borderline and the positions of border markers, if the two Sides could not reach agreement on some borderline sections and positions of the national border markers after a number of comparisons and identifications, they would conduct on-site surveys, taking into account all circumstances in the area, on the basis of mutual understanding and mutual compromise, and negotiate in a friendly manner for a reasonable and fair solution.
3. Following the comparison made by the two sides for re-identification of the borderline, the areas administered by either side would be, in principle, returned to the other side unconditionally should it lie beyond the borderline. In some particular areas, with a view to facilitating border management, the two Sides may make appropriate adjustments through friendly negotiations on the basis of mutual understanding and compromise, fairness and rationality.
4. The two Sides agreed to settle the borderline section that runs along a river or stream, taking into account all circumstances, taking reference to international practices and on the basis of friendly negotiations.
5. In the process of settling the land border issues between Viet Nam and China, the two Sides were committed to strictly observe the "Temporary Agreement on the Settlement of the Border Area Affairs between the Socialist Republic of Viet Nam and the People's Republic of China" signed on November 7, 1991.
6. The two Sides agreed to establish a Joint Working Group on Land Border under the two Governmental Delegations to compare and re-identify the borderline. Upon the completion of the disputed land areas, the two Sides would jointly draft the Viet Nam - China Border Treaty. Upon the official signing by the Plenipotentiaries of the two countries and entry into effect of the Treaty, the two Sides would establish a Joint Committee on Border Survey with an equal number of members from each side, and on the basis of the provisions of the Viet Nam - China Border Treaty, the two Sides would jointly conduct surveys and install new border markers, drafting a Border Protocol, conducting detailed mapping in accordance with the Border Treaty to submit to the two Governments' Plenipotentiaries for signature.

### **III. ON THE ISSUE OF DELIMITATION OF THE TONKIN GULF**

1. The two Sides agreed to apply the international laws of the sea and refer to international practices for the negotiations of the Tonkin Gulf delimitation.
2. With a view to achieving agreement in the delimitation of the Tonkin Gulf, the two Sides would follow the principle of fairness and take into account all relevant circumstances in the Tonkin Gulf for a fair solution.
3. The two Sides agreed that, upon the conclusion of the principles of delimitation of the Tonkin Gulf, they would soon establish a joint working group on the

delimitation of the Tonkin Gulf under the two Governmental Delegations to discuss the scope, contents, legal bases, relevant circumstances and delimitation methods to define the borderline between the two countries in the Tonkin Gulf and drafts the Agreement on the Delimitation of the Tonkin Gulf for submission to the Plenipotentiaries of the two countries for signature.

This Agreement was made in Ha Noi on the 19<sup>th</sup> of October 1993 in duplicate, each in Vietnamese and Chinese, both of which are equally authentic.

HEAD OF THE GOVERNMENTAL  
DELEGATION OF THE SOCIALIST  
REPUBLIC OF VIET NAM

(Signed)

VU KHOAN

HEAD OF THE GOVERNMENTAL  
DELEGATION OF THE PEOPLE'S  
REPUBLIC OF CHINA

(Signed)

TANG JIAXUAN

[TRANSLATION – TRADUCTION]

## ACCORD SUR LES PRINCIPES FONDAMENTAUX RÉGISSANT LE RÈGLEMENT DES QUESTIONS FRONTALIÈRES ET TERRITORIALES ENTRE LA RÉPUBLIQUE SOCIALISTE DU VIET NAM ET LA RÉPUBLIQUE POPULAIRE DE CHINE

Conformément à l'accord conclu par les dirigeants de haut niveau des deux pays mentionné dans les communiqués conjoints entre le Viet Nam et la Chine en date du 10 novembre 1991 et du 4 décembre 1992, les délégations des Gouvernements de la République socialiste du Viet Nam et de la République populaire de Chine sont convenues des principes suivants pour le règlement des questions frontalières et territoriales :

### I. PRINCIPES FONDAMENTAUX

1. Régler les questions frontalières et territoriales entre les deux pays par des moyens pacifiques à travers des négociations afin de bâtir la frontière entre le Viet Nam et la Chine sur la paix et l'amitié et de développer des relations amicales et de bon voisinage entre les deux pays sur la base des cinq principes de respect mutuel du territoire et de la souveraineté, de non-agression, de non-ingérence dans les affaires intérieures, d'égalité, de bénéfice mutuel et de coexistence pacifique.

2. Les deux Parties sont convenues d'accélérer le processus de négociations en vue d'un règlement rapide des questions frontalières et territoriales aussi bien sur terre qu'en mer. Dans le processus de règlement progressif de cette question et sur la base de la situation prévalant, les deux Parties sont convenues de s'atteler, dans l'immédiat, au règlement des questions liées à la frontière terrestre et au golfe du Tonkin/de Beibu, tout en continuant à négocier sur les questions connexes en mer afin de parvenir à une solution fondamentale et à long terme. Au cours des négociations pour le règlement des questions, les deux Parties ne prendront aucune mesure susceptible de compliquer davantage les différends, ni n'utiliseront ni ne menaceront d'utiliser la force.

3. Les deux Parties régleront les questions frontalières et territoriales sur la base des normes internationales et des principes du droit international reconnus.

### II. QUESTIONS LIÉES À LA FRONTIÈRE TERRESTRE

1. Les deux Parties conviennent de comparer et de ré-identifier la totalité de la frontière terrestre entre le Viet Nam et la Chine sur la base de la Convention sur la délimitation de la frontière entre la Chine et le Tonkin, signée le 26 juin 1887, et de la Convention additionnelle à cette Convention, signée le 20 juin 1895 entre la Chine et la France, et des documents et des cartes annexés relatifs à la planification et à l'installation de bornes frontières confirmés ou consacrés par les Conventions susmentionnées, ainsi que des bornes frontières installées comme prescrit.

Afin de faciliter le travail de comparaison de la frontière et des positions des bornes frontières, la Chine fournira au Viet Nam la carte topographique de la zone frontalière à l'échelle 1/50 000, qui servira de base aux deux Parties pour tracer la frontière et sera échangé au plus tôt.

2. Dans le processus de comparaison et d'identification du tracé de la frontière et des positions des bornes frontières, si les deux Parties ne parviennent pas à un accord sur certaines sections de la frontière et des positions des bornes frontières nationales après un certain nombre de comparaisons et d'identifications, elles procéderont à des enquêtes sur place, en tenant compte de toutes les circonstances dans la zone, sur la base de la compréhension et du compromis mutuels, et négocieront à l'amiable en vue d'une solution raisonnable et équitable.

3. Après la comparaison faite par les deux Parties pour la ré-identification de la frontière, les zones administrées par une des Parties seront, en principe, restituées à l'autre Partie sans condition si elles se trouvent au-delà de la frontière. Dans certaines zones particulières, en vue de faciliter la gestion de la frontière, les deux Parties peuvent opérer les ajustements appropriés par des négociations amiables sur la base de la compréhension et du compromis mutuels, de l'équité et de la rationalité.

4. Les deux Parties sont convenues de régler la section de la frontière qui longe une rivière ou un ruisseau en tenant compte de toutes les circonstances, en se référant aux pratiques internationales et sur la base de négociations amiables.

5. Dans le processus de règlement des questions liées à la frontière terrestre entre le Viet Nam et la Chine, les deux Parties se sont engagées à respecter strictement l'« Accord provisoire pour le règlement des affaires de la zone frontalière entre la République socialiste du Viet Nam et la République populaire de Chine », signé le 7 novembre 1991.

6. Les deux Parties sont convenues de mettre en place un Groupe de travail commun sur la frontière terrestre relevant des deux délégations gouvernementales aux fins de comparer et de ré-identifier la frontière. Une fois réglée la question des zones terrestres contestées, les deux Parties élaboreront ensemble le projet de Traité frontalier entre le Viet Nam et la Chine. À la signature officielle par les plénipotentiaires des deux pays et à l'entrée en vigueur du Traité, les deux Parties mettront en place un Comité mixte d'enquête frontalière avec un nombre égal de membres les représentant, et sur la base des dispositions du Traité frontalier entre le Viet Nam et la Chine, elles mèneront conjointement des enquêtes et installeront de nouvelles bornes frontières, rédigeant un protocole frontalier et réalisant une cartographie détaillée conformément au Traité frontalier à soumettre pour signature aux plénipotentiaires des deux Gouvernements.

### III. QUESTION DE LA DÉLIMITATION DU GOLFE DU TONKIN

1. Les deux Parties sont convenues d'appliquer le droit de la mer et de se référer aux pratiques internationales dans les négociations relatives à la délimitation du golfe du Tonkin.

2. En vue de parvenir à un accord sur la délimitation du golfe du Tonkin, les deux Parties respecteront le principe d'équité et tiendront compte de toutes les circonstances pertinentes dans le golfe du Tonkin pour une solution équitable.

3. Les deux Parties sont convenues qu'à la conclusion des principes de délimitation du golfe du Tonkin, elles mettront rapidement en place un groupe de travail commun sur la délimitation du golfe du Tonkin relevant des deux délégations gouvernementales afin de discuter de la portée, du contenu, des bases juridiques, des circonstances pertinentes et des méthodes de délimitation pour le tracé de la frontière entre les deux pays dans le golfe du Tonkin et de rédiger l'Accord sur la délimitation du golfe du Tonkin à soumettre pour signature aux plénipotentiaires des deux pays.

Le présent Accord a été conclu à Hanoï le 19 octobre 1993, en double exemplaire, en vietnamien et en chinois, les deux textes faisant également foi.

VU KHOAN

Chef de la délégation gouvernementale de la République socialiste du Viet Nam

TANG JIAXUAN

Chef de la délégation gouvernementale de la République populaire de Chine