

# *Treaty Series*

---

*Treaties and international agreements  
registered  
or filed and recorded  
with the Secretariat of the United Nations*

---

# *Recueil des Traités*

---

*Traités et accords internationaux  
enregistrés  
ou classés et inscrits au répertoire  
au Secrétariat de l'Organisation des Nations Unies*

Copyright © United Nations 1998  
All rights reserved  
Manufactured in the United States of America

Copyright © Nations Unies 1998  
Tous droits réservés  
Imprimé aux Etats-Unis d'Amérique



## *Treaty Series*

---

*Treaties and international agreements  
registered  
or filed and recorded  
with the Secretariat of the United Nations*

---

VOLUME 1121

---

## *Recueil des Traités*

---

*Traités et accords internationaux  
enregistrés  
ou classés et inscrits au répertoire  
au Secrétariat de l'Organisation des Nations Unies*

United Nations • Nations Unies  
New York, 1998

*Treaties and international agreements  
registered or filed and recorded  
with the Secretariat of the United Nations*

---

VOLUME 1121

1979

Annex A—No. 8511

---

TABLE OF CONTENTS

---

I

*Treaties and international agreements  
registered on 1 January 1979*

	<i>Page</i>
<b>ANNEX A.</b> <i>Ratifications, accessions, prorogations, etc., concerning treaties and international agreements registered with the Secretariat of the United Nations</i>	
<b>No. 8511. Treaty between the Republic of Austria and the Socialist Federal Republic of Yugoslavia concerning the Common State frontier. Signed at Belgrade on 8 April 1965:</b>	
Treaty amending the above-mentioned Treaty (with annexes). Signed at Vienna on 29 October 1975 .....	14

---



***Traités et accords internationaux  
enregistrés ou classés et inscrits au répertoire  
au Secrétariat de l'Organisation des Nations Unies***

---

VOLUME 1121

1979

Annexe A — N° 8511

---

**TABLE DES MATIÈRES**

---

**I**

*Traités et accords internationaux  
enregistrés au 1<sup>er</sup> janvier 1979*

	<i>Pages</i>
<b>ANNEXE A.</b> <i>Ratifications, adhésions, prorogations, etc., concernant des traités et accords internationaux enregistrés au Secrétariat de l'Organisation des Nations Unies</i>	
<b>N° 8511.</b> <b>Traité entre la République d'Autriche et la République fédérative socialiste de Yougoslavie relatif à la frontière d'Etat commune. Signé à Belgrade le 8 avril 1965 :</b>	
Traité amendant le Traité susmentionné (avec annexes). Signé à Vienne le 29 octobre 1975 .....	20

---

#### NOTE BY THE SECRETARIAT

Under Article 102 of the Charter of the United Nations every treaty and every international agreement entered into by any Member of the United Nations after the coming into force of the Charter shall, as soon as possible, be registered with the Secretariat and published by it. Furthermore, no party to a treaty or international agreement subject to registration which has not been registered may invoke that treaty or agreement before any organ of the United Nations. The General Assembly, by resolution 97 (I), established regulations to give effect to Article 102 of the Charter (see text of the regulations, vol. 859, p. VIII).

The terms "treaty" and "international agreement" have not been defined either in the Charter or in the regulations, and the Secretariat follows the principle that it acts in accordance with the position of the Member State submitting an instrument for registration that so far as that party is concerned the instrument is a treaty or an international agreement within the meaning of Article 102. Registration of an instrument submitted by a Member State, therefore, does not imply a judgement by the Secretariat on the nature of the instrument, the status of a party or any similar question. It is the understanding of the Secretariat that its action does not confer on the instrument the status of a treaty or an international agreement if it does not already have that status and does not confer on a party a status which it would not otherwise have.

\*  
\* \*

Unless otherwise indicated, the translations of the original texts of treaties, etc., published in this *Series* have been made by the Secretariat of the United Nations.

---

#### NOTE DU SECRÉTARIAT

Aux termes de l'Article 102 de la Charte des Nations Unies, tout traité ou accord international conclu par un Membre des Nations Unies après l'entrée en vigueur de la Charte sera, le plus tôt possible, enregistré au Secrétariat et publié par lui. De plus, aucune partie à un traité ou accord international qui aurait dû être enregistré mais ne l'a pas été ne pourra invoquer ledit traité ou accord devant un organe des Nations Unies. Par sa résolution 97 (I), l'Assemblée générale a adopté un règlement destiné à mettre en application l'Article 102 de la Charte (voir texte du règlement, vol. 859, p. IX).

Le terme « traité » et l'expression « accord international » n'ont été définis ni dans la Charte ni dans le règlement, et le Secrétariat a pris comme principe de s'en tenir à la position adoptée à cet égard par l'Etat Membre qui a présenté l'instrument à l'enregistrement, à savoir que pour autant qu'il s'agit de cet Etat comme partie contractante l'instrument constitue un traité ou un accord international au sens de l'Article 102. Il s'ensuit que l'enregistrement d'un instrument présenté par un Etat Membre n'implique, de la part du Secrétariat, aucun jugement sur la nature de l'instrument, le statut d'une partie ou toute autre question similaire. Le Secrétariat considère donc que les actes qu'il pourrait être amené à accomplir ne confèrent pas à un instrument la qualité de « traité » ou d'« accord international » si cet instrument n'a pas déjà cette qualité, et qu'ils ne confèrent pas à une partie un statut que, par ailleurs, elle ne posséderait pas.

\*  
\* \*

Sauf indication contraire, les traductions des textes originaux des traités, etc., publiés dans ce *Recueil* ont été établies par le Secrétariat de l'Organisation des Nations Unies.

## **ANNEX A**

*Ratifications, accessions, prorogations, etc.,  
concerning treaties and international agreements  
registered  
with the Secretariat of the United Nations*

---

## **ANNEXE A**

*Ratifications, adhésions, prorogations, etc.,  
concernant des traités et accords internationaux  
enregistrés  
au Secrétariat de l'Organisation des Nations Unies*

## ANNEXA — ANNEXE A

[GERMAN TEXT — TEXTE ALLEMAND]

## No. 8511. VERTRAG ZWISCHEN DER REPUBLIK ÖSTERREICH UND DER SOZIALISTISCHEN FÖDERATIVEN REPUBLIK JUGOSLAWIEN ÜBER DIE GEMEINSAME STAATSGRENZE

*Vertrag zwischen der Republik Österreich und der Sozialistischen Föderativen Republik Jugoslawien über Änderungen und Ergänzungen des Vertrages zwischen der Republik Österreich und der Sozialistischen Föderativen Republik Jugoslawien über die gemeinsame Staatsgrenze vom 8. April 1965*

Die Republik Österreich und die Sozialistische Föderative Republik Jugoslawien, von dem Wunsche geleitet, ihren Vertrag über die gemeinsame Staatsgrenze vom 8. April 1965 in bestimmten Punkten abzuändern und zu ergänzen, haben folgendes vereinbart:

## ABSCHNITT I

## ÄNDERUNG DES VERLAUFES DER STAATSGRENZE IM BEREICH DER REGULIERTEN KUTSCHENITZA (TEIL DES GRENZABSCHNITTES II UND GRENZABSCHNITT III)

*Artikel 1*

Der Verlauf der Staatsgrenze wird im Grenzabschnitt II vom Grenzpunkt Nr. 50200 zwischen den Grenzzeichen Nr. II/502 Ö und Nr. II/502 SFRJ bis zum Ende dieses Grenzabschnittes durch

- die Grenzbeschreibung (Anlage 1),
- die Koordinatenverzeichnisse (Anlagen 2 und 3) und
- den Grenzplan im Maßstab 1:1000 (Anlage 4 — drei Blätter)

bestimmt.

*Artikel 2*

- Der Verlauf der Staatsgrenze wird im gesamten Grenzabschnitt III durch
- die Grenzbeschreibung (Anlage 5),
  - die Koordinatenverzeichnisse (Anlagen 6 und 7) und
  - den Grenzplan im Maßstab 1:1000 (Anlage 8 — sechzehn Blätter)

bestimmt.

*Artikel 3*

Spätere Veränderungen des Verlaufes der Kutschenitza haben auf den in den Artikeln 1 und 2 dieses Vertrages festgelegten Verlauf der Staatsgrenze keinen Einfluß.

*Artikel 4*

Die Teile des Staatsgebietes des einen Vertragsstaates, die auf Grund der Artikel 1 und 2 dieses Vertrages dem Staatsgebiet des anderen Vertragsstaates zufallen, haben auf der Seite jedes Vertragsstaates ein Flächenausmaß von insgesamt 53.799 m<sup>2</sup>. Dieses Teile sind im

Situationsplan im Maßstab 1:1000 (fünfzehn Blätter) dargestellt und hinsichtlich ihres Flächenausmaßes im zugehörigen Flächenverzeichnis ausgewiesen (Anlage 9).

#### ABSCHNITT II

##### ÄNDERUNG DES VERLAUFES DER STAATSGRENZE IM BEREICH DES REGULIERTEN ÄGYDIBACHES (TEIL DES GRENZABSCHNITTES VIII)

###### *Artikel 5*

Der Verlauf der Staatsgrenze wird im Grenzabschnitt VIII vom Grenzzeichen Nr. VIII/65 bis Grenzzeichen Nr. VIII/74 durch  
die Grenzbeschreibung (Anlage 10),  
das Koordinatenverzeichnis (Anlage 11) und  
den Grenzplan im Maßstab 1:250 (Anlage 12 — fünf Blätter)  
bestimmt.

###### *Artikel 6*

Spätere Veränderungen des Verlaufes des Ägydibaches haben auf den im Artikel 5 dieses Vertrages festgelegten Verlauf der Staatsgrenze keinen Einfluß.

###### *Artikel 7*

Die Teile des Staatsgebietes des einen Vertragsstaates, die auf Grund des Artikels 5 dieses Vertrages dem Staatsgebiet des anderen Vertragsstaates zufallen, haben auf der Seite jedes Vertragsstaates ein Flächenausmaß von insgesamt 313,1 m<sup>2</sup>. Diese Teile sind im Situationsplan im Maßstab 1:250 (vier Blätter) dargestellt und hinsichtlich ihres Ausmaßes im zugehörigen Flächenverzeichnis ausgewiesen (Anlage 13).

#### ABSCHNITT III

##### ÄNDERUNG DES VERLAUFES DER STAATSGRENZE BEIM STRASSEN-GRENZÜBERGANG GRABLACH-HOLMEC (TEILE DER GRENZABSCHNITTE XVIII UND XIX)

###### *Artikel 8*

Der Verlauf der Staatsgrenze wird im Grenzabschnitt XVIII vom Grenzzeichen Nr. XVIII/152 bis zum Ende dieses Grenzabschnittes und im Grenzabschnitt XIX vom Beginn dieses Grenzabschnittes bis zum Grenzzeichen Nr. XIX/3 durch  
die Grenzbeschreibung (Anlage 14),  
das Koordinatenverzeichnis (Anlage 15) und  
den Grenzplan im Maßstab 1:250 (Anlage 16 — drei Blätter)  
bestimmt.

###### *Artikel 9*

Der Teil des Staatsgebietes des einen Vertragsstaates, der auf Grund des Artikels 8 dieses Vertrages dem Staatsgebiet des anderen Vertragsstaates zufällt, hat auf der Seite jedes Vertragsstaates ein Flächenausmaß von 1653,3 m<sup>2</sup>. Diese Teile sind im Situationsplan im Maßstab 1:250 dargestellt (Anlage 17 — zwei Blätter).

## ABSCHNITT IV

## ÄNDERUNGEN UND ERGÄNZUNGEN EINZELNER BESTIMMUNGEN DES VERTRAGES ZWISCHEN DER REPUBLIK ÖSTERREICH UND DER SOZIALISTISCHEN FÖDERATIVEN REPUBLIK JUGOSLAWIEN ÜBER DIE GEMEINSAME STAATSGRENZE VOM 8. APRIL 1965

*Artikel 10*

Artikel 10 des Vertrages zwischen der Republik Österreich und der Sozialistischen Föderativen Republik Jugoslawien über die gemeinsame Staatsgrenze vom 8. April 1965 (im folgenden „Grenzvertrag“ genannt) hat zu lauten:

„Die Vertragsstaaten werden alle acht Jahre eine periodische Kontrolle der Grenzzeichen und, soweit erforderlich, ihre Instandsetzung, Erneuerung und Ergänzung durchführen. Die Zeitspanne von acht Jahren wird jeweils vom Beginn der vorhergehenden periodischen Kontrolle gerechnet.“

*Artikel 11*

Artikel 15 des Grenzvertrages hat zu lauten:

„(1) Die Eigentümer der an oder in der Nähe der Staatsgrenze liegenden Grundstücke, Brücken, Tunnel, Bauwerke oder sonstigen ober- und unterirdischen Anlagen sowie die daran Nutzungsberechtigten sind verpflichtet, die zur Vermessung und Vermarkung der Staatsgrenze erforderlichen Arbeiten und Maßnahmen, insbesondere das Setzen oder das Anbringen von Grenz- und Vermessungszeichen, zu dulden. Diese Verpflichtung gilt auch für alle natürlichen und juristischen Personen, die zur Aufsuchung oder Gewinnung mineralischer Rohstoffe berechtigt sind.

(2) Bei Vermessungs- und Vermarktungsarbeiten an der Staatsgrenze ist darauf Bedacht zu nehmen, daß öffentliche und private Interessen soweit wie möglich geschont werden. Die nach Absatz 1 verpflichteten Personen sind über den Beginn der Arbeiten rechtzeitig zu unterrichten.

(3) Ansprüche auf Entschädigung wegen der im Absatz 1 angeführten Arbeiten und Maßnahmen richten sich nach dem Recht jenes Vertragsstaates, auf dessen Hoheitsgebiet die Grundstücke und Anlagen liegen. Entschädigungsansprüche gegen den anderen Vertragsstaat sind ausgeschlossen.“

*Artikel 12*

Artikel 17 des Grenzvertrages hat zu lauten:

„(1) Die Vertragsstaaten werden dafür sorgen, daß auf ihrem Hoheitsgebiet entlang des trockenen Teiles der Grenzlinie ein Streifen von 1 m Breite und um jedes neben die Grenzlinie gesetzte Grenzzeichen (indirekte Vermarkung) eine Kreisfläche mit dem Radius von 1 m von Bäumen und Sträuchern freigehalten wird; dies gilt auch für andere Pflanzen, die die Sichtbarkeit der Grenzzeichen beeinträchtigen. Diese Bestimmung findet auf Bannwälder und Schutzwälder keine Anwendung.

(2) Die Eigentümer der an der Staatsgrenze gelegenen Grundstücke und die daran Nutzungsberechtigten sind verpflichtet, die im Absatz 1 genannten Flächen stets frei zugänglich zu halten.

(3) Ansprüche auf Entschädigung wegen der gemäß den Absätzen 1 und 2 erforderlichen Arbeiten und Maßnahmen richten sich nach dem Recht jenes Vertragsstaates, auf dessen Hoheitsgebiet die Grundstücke liegen. Entschädigungsansprüche gegen den anderen Vertragsstaat sind ausgeschlossen.“

### Artikel 13

Artikel 18 des Grenzvertrages hat zu lauten:

„(1) Auf den im Artikel 17 Absatz 1 erwähnten Flächen dürfen künftig keinerlei Anlagen errichtet werden. Dies gilt nicht:

- a) für Anlagen, die dem öffentlichen Verkehr, der Grenzabfertigung oder der Grenzüberwachung dienen, und
- b) für jene Teile von Leitungen (insbesondere Stromleitungen, Postkabel, Wasserleitungen, Gas- und Ölleitungen), die die im Artikel 17 Absatz 1 genannten Streifen von je 1 m Breite geradlinig queren und hierbei die Staatsgrenze in einem Winkelbereich zwischen 45° und 135° schneiden.

(2) Die zuständigen Behörden der Vertragsstaaten können in besonderen Fällen weitere Ausnahmen vom Absatz 1 zulassen, wenn und solange dadurch die Sichtbarkeit des Verlaufes der Staatsgrenze nicht beeinträchtigt wird. Vor einer solchen Entscheidung sind die nach Artikel 21 eingerichtete Kommission und die zuständige Behörde des anderen Vertragsstaates anzuhören. Zu diesem Zwecke können die zuständigen Behörden unmittelbar miteinander in Verbindung treten.“

### Artikel 14

Artikel 20 des Grenzvertrages hat zu lauten:

„Sollten zum Zwecke der Aufsuchung oder der Gewinnung mineralischer Rohstoffe innerhalb eines Streifens von je 50 m beiderseits der Staatsgrenze Arbeiten verrichtet oder innerhalb eines Streifens von 2 km beiderseits der Staatsgrenze Erdöl- oder Erdgaslagerstätten erschlossen oder ausgebeutet werden, so werden die Vertragsstaaten gemeinsam die Maßnahmen treffen, die bei der weiteren Aufsuchung oder Gewinnung zur Sicherung des Grenzverlaufes notwendig sind.“

### Artikel 15

Im Artikel 21 Absatz 2 des Grenzvertrages ist der Punkt nach dem Buchstaben *j* durch einen Strichpunkt zu ersetzen und ein neuer Buchstabe *k* mit folgendem Wortlaut anzufügen:

„*k*) erforderlichenfalls den zuständigen Behörden der Vertragsstaaten Vorschläge für Änderungen einzelner Teile der Staatsgrenze zu unterbreiten.“

### Artikel 16

Artikel 27 Absatz 1 des Grenzvertrages hat zu lauten:

„(1) Über jede von der Kommission verfügte Änderung oder Ergänzung der Vermarkung sowie über die Berichtigung fehlerhafter, vom Grenzregelungsausschuß, der im Absatz 2 des Artikels 1 genannten Gemischten Kommission oder von der Kommission bereits genehmigter Vermessungsergebnisse sind von den Vermessungsfachleuten in je zwei Originalen Niederschriften einerseits in deutscher und andererseits in serbokroatischer oder slowenischer Sprache aufzunehmen und soweit erforderlich zusätzliche Feldskizzen zu verfassen. Die Form der zusätzlichen Feldskizzen bestimmt die Kommission.“

### Artikel 17

Artikel 33 Absatz 1 des Grenzvertrages hat zu lauten:

„(1) Jeder Vertragsstaat versieht die von ihm gemäß den Artikeln 9 und 22 beigestellten Personen mit einem Grenzübertrittsausweis nach dem als Anlage A beziehungsweise B beigefügten Muster; in der Republik Österreich wird der Grenzüber-

trittsausweis vom Bundesministerium für Inneres und in der Sozialistischen Föderativen Republik Jugoslawien vom Bundessekretariat für Innere Angelegenheiten ausgestellt werden. Der Ausweis wird mit einer Gültigkeitsdauer bis zu fünf Jahren ausgestellt; die Gültigkeitsdauer kann zweimal bis zu jeweils fünf Jahren verlängert werden. Der Ausweis bedarf der Vidierung durch die zur Ausstellung der Ausweise zuständigen Behörden des anderen Vertragsstaates; zur Verlängerung der Gültigkeitsdauer bedarf es jedoch keiner neuerlichen Vidierung. Die Ausstellung und die Vidierung der Ausweise erfolgen frei von Gebühren und Verwaltungsabgaben.“

#### *Artikel 18*

Artikel 36 Absatz 5 des Grenzvertrages hat zu lauten:

„(5) Kraftfahrzeuge einschließlich Anhänger, die in einem Vertragsstaat zugelassen und zur Durchführung von Arbeiten im Rahmen dieses Vertrages im anderen Vertragsstaat vorübergehend eingebracht sind, unterliegen für die Dauer der vorübergehenden Einbringung nicht der Kraftfahrzeugsteuer dieses anderen Staates. Die mit diesen Kraftfahrzeugen im anderen Staat durchgeführten Beförderungen unterliegen dort nicht der Besteuerung.“

#### *Artikel 19*

Der zweite Satz des Artikels 37 des Grenzvertrages hat zu entfallen.

#### *Artikel 20*

Artikel 40 Absatz 2 des Grenzvertrages hat zu lauten:

„(2) Der Vertrag tritt am dreißigsten Tage nach Austausch der Ratifikationsurkunden in Kraft. Die Bestimmungen der Abschnitte I und II dieses Vertrages sind unkündbar. Die übrigen Vertragsbestimmungen gelten bis zum 31. Dezember 1986 und bleiben für jeweils weitere fünf Jahre in Geltung, sofern sie nicht vor Ablauf der Gültigkeitsdauer von einem der Vertragsstaaten gekündigt werden. Die Kündigungsfrist beträgt ein Jahr.“

### ABSCHNITT V

#### ÜBERGANGS- UND SCHLUSSBESTIMMUNGEN

#### *Artikel 21*

(1) Die Anlagen A und B des Grenzvertrages werden durch die Anlagen A und B dieses Vertrages ersetzt.

(2) Die vor dem Inkrafttreten dieses Vertrages ausgestellten Grenzübertrittsausweise berechtigen den Inhaber bis zum Ablauf der eingetragenen Gültigkeitsdauer zum Grenzübertritt.

#### *Artikel 22*

(1) Die Teile des Staatsgebietes der Sozialistischen Föderativen Republik Jugoslawien, die auf Grund der Artikel 1, 2, 5 und 8 dieses Vertrages dem Staatsgebiet der Republik Österreich zufallen, gehen mit dem Inkrafttreten dieses Vertrages in das Eigentum der Republik Österreich (Bund) über.

(2) Die Teile des Staatsgebietes der Republik Österreich, die auf Grund der Artikel 1, 2, 5 und 8 dieses Vertrages dem Staatsgebiet der Sozialistischen Föderativen Republik Jugoslawien zufallen, gehen mit dem Inkrafttreten dieses Vertrages in das gesellschaftliche Eigentum der Sozialistischen Föderativen Republik Jugoslawien über.



(3) Mit dem Eigentumsübergang nach den Absätzen 1 und 2 erlöschen alle öffentlichen und privaten Rechte an den übergelenden Gebietsteilen.

(4) Falls durch den Eigentumsübergang nach Absatz 1 und 2 dritte Personen in ihren Rechten an den ausgetauschten Gebietsteilen verletzt werden, wird der Vertragsstaat, auf dessen Hoheitsgebiet die Gebietsteile vor dem Eigentumsübergang gelegen sind, den dritten Personen eine angemessene Entschädigung gewähren; gegen den Vertragsstaat, in dessen Eigentum die Gebietsteile übergehen, können dritte Personen keine Ansprüche geltend machen.

#### *Artikel 23*

Die in den Abschnitten I, II, III und V angeführten Anlagen bilden Bestandteile dieses Vertrages.

#### *Artikel 24*

(1) Dieser Vertrag ist entsprechend den Verfassungen der Vertragsstaaten zu ratifizieren, die Ratifikationsurkunden werden in Belgrad ausgetauscht werden.

(2) Der Vertrag tritt am ersten Tage des dritten auf den Austausch der Ratifikationsurkunden folgenden Kalendermonats in Kraft. Die Bestimmungen der Abschnitte I, II und III sowie die Bestimmungen der Artikel 22 und 23 sind unkündbar. Die übrigen Vertragsbestimmungen gelten bis zum 31. Dezember 1986 und bleiben für jeweils weitere fünf Jahre in Geltung, sofern sie nicht vor Ablauf der Gültigkeitsdauer von einem der Vertragsstaaten gekündigt werden. Die Kündigungsfrist beträgt ein Jahr.

Der Vertrag ist in deutscher und serbokroatischer Sprache, die Anlage A und die Anlage B jedoch in deutscher und slowenischer Sprache, in je zweifacher Urschrift verfaßt, wobei jeder Text authentisch ist.

ZU URKUND dessen haben die Bevollmächtigten der Vertragsstaaten diesen Vertrag unterzeichnet und mit Siegeln versehen.

GESCHEHEN zu Wien, am 29. Oktober 1975.

Für die Republik Österreich:

E. BIELKA

Für die Sozialistische Föderative Republik Jugoslawien:

G. VLAHOV

## [SERBO-CROATIAN TEXT — TEXTE SERBO-CROATE]

No. 8511. UGOVOR IZMEDJU REPUBLIKE AUSTRIJE I SOCIJALISTIČKE  
FEDERATIVNE REPUBLIKE JOGOSLAVIJE O ZAJEDNIČKOJ DRŽAVNOJ  
GRANICI

*Ugovor između Socijalističke Federativne Republike Jugoslavije i Republike Austrije o izmenama i dopunama Ugovora između Socijalističke Federativne Republike Jugoslavije i Republike Austrije o zajedničkoj državnoj granici od 8. aprila 1965. godine*

Socijalistička Federativna Republika Jugoslavija i Republika Austrija, u želji da izmene i dopune u određenim tačkama Ugovor o zajedničkoj državnoj granici od 8. aprila 1965. godine, sporazumele su se u sledećem:

## DEO I

IZMENA PROTEZANJA DRŽAVNE GRANICE NA PODRUČJU REGULISANE  
KUČNICE (DEO GRANIČNOG ODSEKA II I GRANIČNI ODSEK III)*Član 1*

Protezanje državne granice se određuje na graničnom odseku II od granične tačke broj 50200, koja se nalazi između graničnih oznaka broj II/502 SFRJ i broj II/502 Ö do kraja ovog graničnog odseka:

- opisom granice (Prilog 1),
- spiskovima koordinata (Prilozi 2 i 3) i
- planom granice u razmeri 1:1000 (Prilog 4 — tri lista).

*Član 2*

Protezanje državne granice se određuje na celom graničnom odseku III:

- opisom granice (Prilog 5),
- spiskovima koordinata (Prilozi 6 i 7) i
- planom granice u razmeri 1:1000 (Prilog 8 — šesnaest listova).

*Član 3*

Kasnije promene u toku Kučnice ne utiču na protezanje državne granice, utvrdjene članovima 1 i 2 ovog Ugovora.

*Član 4*

Delovi državne teritorije jedne Strane Ugovornice, koji na osnovu člana 1 i 2 ovog Ugovora postaju deo državne teritorije druge Države Ugovornice, obuhvataju za svaku Stranu Ugovornicu površinu od ukupno 53799 m<sup>2</sup>. Ovi delovi su prikazani u Situacionom planu u razmeri 1:1000 (petnaest listova) i u pogledu veličino dati u priloženom Spisku površina (Prilog 9).

## DEO II

IZMENA PROTEZANJA DRŽAVNE GRANICE NA PODRUČJU REGULISANOG  
SENTILJSKOG POTOKA (DEO GRANIČNOG ODSEKA VIII)*Član 5*

Protezanje državne granice se određuje na graničnom odseku VIII, od granične oznake broj VIII/65 do granične oznake broj VIII/74:

opisom granice (Prilog 10),

spiskom koordinata (Prilog 11) i

planom granice u razmeri 1:250 (Prilog 12 — pet listova).

*Član 6*

Kasnije promene toka Šentiljskog potoka ne utiču na protezanje državne granice, utvrđene u članu 5 ovog Ugovora.

*Član 7*

Delovi državne teritorije jedne Države Ugovornice, koji na osnovu člana 5 ovog Ugovora postaju deo državne teritorije druge Države Ugovornice, obuhvataje za svaku Stranu Ugovornicu površinu od ukupno 313,1 m<sup>2</sup>. Ovi delovi su prikazani u Situacionom planu razmere 1:250 (četiri lista) i u pogledu veličine dati u priloženom Spisku površina (Prilog 13).

## DEO III

IZMENA PROTEZANJA DRŽAVNE GRANICE NA DRUMSKOM GRANIČNOM PRELAZU  
HOLMEC-GRABLACH (DELOVI GRANIČNOG ODSEKA XVIII I XIX)*Član 8*

Protezanje državne granice se određuje na graničnom odseku XVIII, od granične oznake broj XVIII/152 do kraja ovog graničnog odseka i u graničnom odseku XIX od početka ovog graničnog odseka do granične oznake broj XIX/3:

opisom granice (Prilog 14),

spiskom koordinata (Prilog 15) i

planom granice u razmeri 1:250 (Prilog 16 — tri lista).

*Član 9*

Deo državne teritorije jedne Države Ugovornice koji na osnovu člana 8 ovog Ugovora postaje deo državne teritorije druge Države Ugovornice, obuhvata za svaku Stranu Ugovornicu površinu od 1653,3 m<sup>2</sup>. Ovi delovi prikazani su u Situacionom planu u razmeri 1:250 (Prilog 17 — dva lista).

## DEO IV

## IZMENE I DOPUNE POJEDINIH ODREDABA UGOVORA IZMEDJU SOCIJALISTIČKE FEDERATIVNE REPUBLIKE JUGOSLAVIJE I REPUBLIKE AUSTRIJE O ZAJEDNIČKOJ DRŽAVNOJ GRANICI OD 8. APRILA 1965. GODINE

*Član 10*

Član 10 Ugovora između Socijalističke Federativne Republike Jugoslavije i Republike Austrije o zajedničkoj državnoj granici od 8. aprila 1965. godine (u daljem tekstu: "Ugovor o granici") glasi:

"Države Ugovornice sprovodiće svakih osam godina periodičnu kontrolu graničnih oznaka i ukoliko se ukaže potreba iste će urediti, obnoviti i dopuniti. Razdoblje od osam godina računat će se svaki put od početka predhodne periodične kontrole."

*Član 11*

Član 15 Ugovora o granici, glasi:

"(1) Vlasnici zemljišta, mostova, tunela, građevinskih i ostalih objekata, koji se nalaze na ili u blizini državne granice na površini zemlje ili ispod nje, kao i ostali koji imaju pravo na njihovo korišćenje, dužni su da dopuste izvođenje radova i preduzimanje mera neophodnih za premeravanje i obeležavanje granice, posebno za postavljanje graničnih oznaka i geodetskih znakova. Ta obaveza važi i za sva fizička i pravna lica, koja imaju pravo na istraživanje ili iskorišćavanje mineralnih sirovina.

(2) Prilikom radova na merenju i obeležavanju na državnoj granici potrebno je voditi računa o tome, da se, što je moguće više, zaštite javni i privatni interesi. Lica na koja se odnosi obaveza iz stava 1, potrebno je blagovremeno obavestiti o početku radova.

(3) Zahtevi za obeštećenje za radove i mere navedene u stavu 1, utvrđuju se prema pravnim propisima Države Ugovornice, na čijoj teritoriji se nalaze zemljišta i objekti. Zahtevi za obeštećenje protiv druge Države Ugovornice su isključeni."

*Član 12*

Član 17 Ugovora o granici, glasi:

"(1) Države Ugovornice staraće se da na njihovoj teritoriji bude raščišćen od drveća i žbunja pojas od 1 m širine, duž suvozemnog dela granične linije i kružna površina poluprečnika od 1 m oko svake granične oznake koja je postavljena pored granične linije (indirektno obeležavanje); ovo se primenjuje i na ostale biljke koje ugrožavaju vidljivost graničnih oznaka. Ova odredba se ne primenjuje na šume pod zabranom seče i šume pod zaštitom.

(2) Vlasnici zemljišta koja se nalaze na državnoj granici i oni koji imaju pravo na njihovo iskorišćavanje, dužni su da površine navedene u stavu 1 održavaju uvek pristupačnim.

(3) Zahtevi za obeštećenje, za radove i mere potrebne u skladu sa stavom 1 i 2, utvrđuju se prema pravnim propisima one Države Ugovornice na čijoj se teritoriji nalaze zemljišta. Zahtevi za obeštećenje protiv druge Države Ugovornice su isključeni."

*Član 13*

Član 18 Ugovora o granici, glasi:

"(1) Na površinama, navedenim u članu 17 stav 1 ne smeju se ubuduće podizati nikakvi objekti. To ne važi za:

a) objekte koji služe za javni saobraćaj, carinu ili graničnu službu i

b) za one delove vodova (naročito električne, poštanske kablove, vodovode, plinovode i i naftovode), koji prelaze u pravoj liniji preko pojasa od po 1 m širine, navedenog u članu 17 stav 1 i seku državnu granicu između uglova 45° i 135°.

(2) U posebnim slučajevima, nadležni organi Država Ugovornica mogu dozvoliti druge izuzetke, osim onih iz stava 1, ukoliko se time ne ugrožava vidljivost protezanja državne granice. Za takvu odluku je potrebno da se predhodno konsultuje Komisija obrazovana na osnovu člana 21 Ugovora o granici i nadležni organi druge Države Ugovornice. U navedenu svrhu nadležni organi dveju država mogu stupiti u neposrednu vezu.”

#### Član 14

Član 20 Ugovora o granici, glasiće:

“Ukoliko se, u svrhu istraživanja ili iskorišćavanja mineralnih sirovina, u pojasu od po 50 m sa obe strane državne granice, izvode radovi, ili, ukoliko se u pojasu od 2 km sa obe strane državne granice, otvore nalazišta nafte ili zemnog plina, ili se to iskorišćava, Države Ugovornice će preduzeti zajedničke mere, potrebne za nepromenjeno održavanje toka državne granice prilikom daljih istraživanja ili iskorišćavanja istih.”

#### Član 15

U članu 21 stav 2 Ugovora o granici potrebno je zameniti tačku iza slova *j* sa tačkom i zarezom i dodati novo slovo *k* sa sledećim tekstom:

“*k*) da u slučaju potrebe podnese nadležnim organima Država Ugovornica predlog za izmenu pojedinih delova državne granice.”

#### Član 16

Član 27 stav 1 Ugovora o granici, glasiće:

“(1) Svaku promenu ili dopunu u obeležavanju, koju je odredila Komisija, kao i ispravljanje pogrešnih rezultata premeravanja od strane Komisije za razgraničenje, Mešovite komisije navedene u članu 1 stav 2, ili od strane Komisije već odobrenih rezultata premeravanja, potrebno je zapisnički konstatovati od strane stručnjaka za premeravanje u po dva originalna zapisnika na srpskohrvatskom ili slovenačkom i nemačkom jeziku i u slučaju potrebe izraditi dopunske poljske skice. Oblik dopunskih poljskih skica određuje Komisija.”

#### Član 17

Član 33 stav 1 Ugovora o granici, glasiće:

“(1) Svaka Država Ugovornica snabdeće lica koja je angažovala shodno članu 9 i 22 ispravom za prelazak granice, prema uzorku priloženom u prilogu A, odnosno B; u Socijalističkoj Federativnoj Republici Jugoslaviji izdavaće iste Savezni sekretarijat za unutrašnje poslove, a u Republici Austriji — Savezno ministarstvo za unutrašnje poslove. Isprava se izdaje sa važnošću do pet godina. Važnost isprave se može produžiti dva puta, svaki put do pet godina. Izdavanje isprave podleže viziranju od strane vlasti druge Države Ugovornice nadležne za njihovo izdavanje; prilikom produženja važnosti isprave, istu nije potrebno ponovo vizirati. Izdavanje i viziranje isprava za prelazak granice je besplatno i oslobadja se plaćanja taksa.”

#### Član 18

Član 36 stav 5 Ugovora o granici, glasiće:

“(5) Motorna vozila, uključujući prikolice, registrovane u jednoj od Država Ugovornica koja se u svrhu sprovođenja radova u okviru ovog Ugovora privremeno uvoze u drugu Državu. Ugovornicu, ne podležu, za vreme privremenog uvoza porezu na mo-

torna vozila ove druge Države. Prevozi obavljani sa ovim motornim vozilima u drugoj državi, ne podležu u toj državi oporezivanju.”

#### Član 19

Druga rečenica člana 37 Ugovora a granici, briše se.

#### Član 20

Član 40 stav 2 Ugovora o granici, glasiće:

“(2) Ugovor stupa na snagu 30 dana nakon razmene ratifikacionih instrumenata. Odredbe delova I i II ovog Ugovora ne mogu se otkazati. Ostale odredbe Ugovora važe do 31. decembra 1986. godine i ostaju na snazi za svakih daljih pet godina, ukoliko ih jedna od Država Ugovornica ne otkáže pre isteka važnosti. Otkazni rok je godinu dana.”

#### DEO V

#### PRELAZNE I ZAVRŠNE ODREDBE

#### Član 21

- (1) Prilozi A i B Ugovora o granici zamenjuju se sa prilogima A i B ovog Ugovora.
- (2) Isprave za prelaz granice koje su izdate pre stupanja na snagu ovog Ugovora daju pravo njihovim sopstvenicima da prelaze granicu do isteka važnosti isprave.

#### Član 22

(1) Delovi državne teritorije Socijalističke Federativne Republike Jugoslavije, koja na osnovu članova 1, 2, 5 i 8 ovog Ugovora postaju deo državne teritorije Republike Austrije, prelaze stupanjem na snagu ovog Ugovora u vlasništvo Republike Austrije (Savez).

(2) Delovi državne teritorije Republike Austrije, koji na osnovu članova 1, 2, 5 i 8 ovog Ugovora postaju deo teritorije Socijalističke Federativne Republike Jugoslavije, prelaze stupanjem na snagu ovog Ugovora u društveno vlasništvo Socijalističke Federativne Republike Jugoslavije.

(3) Sa prelazom vlasništva na osnovu stavova 1 i 2 gase se sva javna i privatna prava na prenešenim delovima zemljišta.

(4) Ukoliko bi, prelaskom vlasništva na osnovu stava 1 i 2, u svojim pravima na prenešenim zemljištima, bila oštećena treća lica, Država Ugovornica, na čijoj se suverenoj teritoriji nalaze delovi zemljišta pre prelaska vlasništva, odobriće trećim licima odgovarajuću oštetu; protiv Države Ugovornice, u čije vlasništvo prelaze delovi zemljišta, treća lica ne mogu postaviti nikakva traženja.

#### Član 23

Prilozi navedeni u delovima I, II, III i V predstavljaju sastavne delove ovog Ugovora.

#### Član 24

(1) Ovaj Ugovor podleže ratifikaciji u skladu sa Ustavima Država Ugovornica; ratifikacioni instrumenti razmeniće se u Beogradu.

(2) Ugovor stupa na snagu prvog dana trećeg kalendarskog meseca nakon razmene ratifikacionih instrumenata. Odredbe delova I, II i III, kao i odredbe članova 22 i 23, ne mogu se otkazati. Ostale odredbe Ugovora važe do 31. decembra 1986. godine i ostaju na snazi za

svakih daljih pet godina, ukoliko ih jedna od Država Ugovornica ne otkáže pre isteka važnosti. Otkazni rok je godinu dana.

Ugovor je sastavljen na srpskohrvatskom i nemačkom jeziku, a prilozi A i B na slovenačkom i nemačkom jeziku u po dva originala. Tekstovi su autentični.

U POTVRĐU čega opunomoćenici obeju Država Ugovornica su potpisali ovaj Ugovor i stavili pečate.

SAČINJENO u Beču dana 29. oktobra 1975.

Za Socijalističku Federativnu Republiku Jugoslaviju:

G. VLAHOV

Za Republiku Austriju:

E. BIELKA

## [TRANSLATION — TRADUCTION]

No. 8511. TREATY BETWEEN THE REPUBLIC OF AUSTRIA AND THE SOCIALIST FEDERAL REPUBLIC OF YUGOSLAVIA CONCERNING THE COMMON STATE FRONTIER. SIGNED AT BELGRADE ON 8 APRIL 1965<sup>1</sup>

TREATY<sup>2</sup> AMENDING THE ABOVE-MENTIONED TREATY (WITH ANNEXES). SIGNED AT VIENNA ON 29 OCTOBER 1975

*Authentic texts of the Treaty and of annexes 1 to 17: German and Serbo-Croatian.*

*Authentic texts of annexes A and B: German and Slovene.*

*Registered by Austria on 21 January 1977.*

The Republic of Austria and the Socialist Federal Republic of Yugoslavia, desiring to amend and supplement in certain respects their Treaty concerning the common State frontier of 8 April 1965,<sup>1</sup> have agreed as follows:

## PART I

## ALTERATION OF THE COURSE OF THE STATE FRONTIER IN THE AREA OF THE REGULATED KUTSCHENITZA (KUCNICA) (PART OF FRONTIER SECTOR II AND FRONTIER SECTOR III)

*Article 1*

In frontier sector II, the course of the State frontier from frontier point No. 50200 between frontier marks Nos. II/502 Ö and II/502 SFRJ to the end of that frontier sector shall be defined by:

- The description of the frontier (annex 1);
- The lists of co-ordinates (annexes 2 and 3); and
- The map of the frontier on the scale of 1:1,000 (annex 4 — three sheets).

*Article 2*

Throughout frontier sector III, the course of the State frontier shall be defined by:

- The description of the frontier (annex 5);
- The lists of co-ordinates (annexes 6 and 7); and
- The map of the frontier on the scale of 1:1,000 (annex 8 — sixteen sheets).

*Article 3*

Subsequent changes in the course of the Kutschenitza (Kucnica) shall not affect the course of the State frontier fixed in articles 1 and 2 of this Treaty.

*Article 4*

The portions of the territory of one of the Contracting States which, pursuant to articles 1 and 2 of this Treaty, shall become part of the territory of the other Contracting State have in

<sup>1</sup> United Nations, *Treaty Series*, vol. 587, p. 169.

<sup>2</sup> Came into force on 1 November 1976, i.e., the first day of the third month following the date of the exchange of the instruments of ratification, which took place at Belgrade on 24 August 1976, in accordance with article 24 (2).



the case of each Contracting State a total area of 53,799 m<sup>2</sup>. Those portions are shown in the topographical sketch on the scale of 1:1,000 (fifteen sheets) and their respective areas are indicated in the accompanying table (annex 9).

## PART II

### ALTERATION OF THE COURSE OF THE STATE FRONTIER IN THE AREA OF THE REGULATED ÄGYDIBACH (SENTILJSKI POTOK) (PART OF FRONTIER SECTOR VIII)

#### *Article 5*

In frontier sector VIII, the course of the State frontier from frontier mark No. VIII/65 to frontier mark No. VIII/74 shall be defined by:

The description of the frontier (annex 10);

The list of co-ordinates (annex 11); and

The map of the frontier on the scale of 1:250 (annex 12 — five sheets).

#### *Article 6*

Subsequent changes in the course of the Ägydibach (Sentiljski potok) shall not affect the course of the State frontier fixed in article 5 of this Treaty.

#### *Article 7*

The portions of the territory of one of the Contracting States which, pursuant to article 5 of this Treaty, shall become part of the territory of the other Contracting State have in the case of each Contracting State a total area of 313.1 m<sup>2</sup>. Those portions are shown in the topographical sketch on the scale of 1:250 (four sheets) and their respective areas are indicated in the accompanying table (annex 13).

## PART III

### ALTERATION OF THE COURSE OF THE STATE FRONTIER AT THE GRABLACH-HOLMEC ROAD FRONTIER CROSSING POINT (PARTS OF FRONTIER SECTORS XVIII AND XIX)

#### *Article 8*

In frontier sector XVIII, from frontier mark No. XVIII/152 to the end of that frontier sector, and in frontier sector XIX, from the beginning of that frontier sector to frontier mark No. XIX/3, the course of the State frontier shall be defined by:

The description of the frontier (annex 14);

The list of co-ordinates (annex 15); and

The map of the frontier on the scale of 1:250 (annex 16 — three sheets).

#### *Article 9*

The portion of the territory of one of the Contracting States which, pursuant to article 8 of this Treaty, shall become part of the territory of the other Contracting State has in the case of each Contracting State a total area of 1,653.3 m<sup>2</sup>. The portions in question are shown in the topographical sketch on the scale of 1:250 (annex 17 — two sheets).

## PART IV

AMENDMENTS AND ADDITIONS TO INDIVIDUAL PROVISIONS OF THE TREATY OF 8 APRIL 1965  
BETWEEN THE REPUBLIC OF AUSTRIA AND THE SOCIALIST FEDERAL REPUBLIC OF  
YUGOSLAVIA CONCERNING THE COMMON STATE FRONTIER*Article 10*

Article 10 of the Treaty of 8 April 1965 between the Republic of Austria and the Socialist Federal Republic of Yugoslavia concerning the common State frontier (hereinafter referred to as "the Frontier Treaty") shall read as follows:

"The Contracting States shall make periodic checks of the frontier marks every eight years and, when necessary, repair, replace or supplement the said marks. The interval of eight years shall on each occasion be reckoned from the beginning of the preceding periodic check."

*Article 11*

Article 15 of the Frontier Treaty shall read as follows:

"(1) The owners of land, bridges, tunnels, buildings or other surface or underground installations situated on or near the State frontier, and persons entitled to their use, shall permit such work and such measures as are necessary for the surveying and marking of the State frontier, and in particular the erection or placement of frontier marks and survey marks. This obligation shall also apply to all individuals or bodies corporate entitled to prospect for or extract mineral resources.

(2) During surveying and marking work on the State frontier, care shall be taken to ensure that public and private interests are protected as far as possible. The persons obligated under paragraph 1 shall be notified in good time of the commencement of the work.

(3) Claims for compensation arising out of the work and the measures referred to in paragraph 1 shall be subject to the law of the Contracting State in whose territory the land and installations are situated. Claims for compensation against the other Contracting State shall be precluded."

*Article 12*

Article 17 of the Frontier Treaty shall read as follows:

"(1) The Contracting States shall ensure that, in their territory, a strip one metre wide along the land portion of the frontier line and a circular area with a radius of one metre around each frontier mark situated near the frontier line (indirect demarcation) is kept free of trees and bushes; this shall also apply to other plants which reduce the visibility of frontier marks. This provision shall not apply to forest preserves.

(2) The owners of land situated on the State frontier, and persons entitled to its use, shall ensure that the areas referred to in paragraph 1 are readily accessible at all times.

(3) Claims for compensation arising out of such work and such measures as are necessary under paragraphs 1 and 2 shall be subject to the law of the Contracting State in whose territory the land is situated. Claims for compensation against the other Contracting State shall be precluded."

*Article 13*

Article 18 of the Frontier Treaty shall read as follows:

“(1) No installations of any kind shall in future be erected in the areas referred to in article 17, paragraph 1. This shall not apply:

- (a) To installations serving the purposes of public transport, frontier clearance or frontier supervision;
- (b) To those sections of utility lines (in particular electricity lines, post office cables, water-mains and gas and oil pipelines) which pour straight across the strips, each one metre wide, referred to in article 17, paragraph 1, and intersect the State frontier at an angle of between 45° and 135°.

(2) The competent authorities of the Contracting States may permit further exceptions to paragraph 1 in special cases if, and so long as, the visibility of the course of the State frontier is not thereby reduced. Prior to any such decision, the views of the Commission established under article 21 and of the competent authority of the other Contracting State shall be ascertained. To that end, the competent authorities may communicate directly with each other.”

#### *Article 14*

Article 20 of the Frontier Treaty shall read as follows:

“If works for the purpose of prospecting for or extracting mineral resources are in progress within a strip extending 50 metres from the State frontier on each side, or if deposits of petroleum or natural gas are in process of development or exploitation within a strip extending two kilometres from the State frontier on each side, the Contracting States shall jointly take such steps as may be necessary to maintain the course of the State frontier during further prospecting or extraction.”

#### *Article 15*

In article 21, paragraph 2, of the Frontier Treaty, the full stop after subparagraph (j) shall be replaced by a semicolon and there shall be added a new subparagraph (k), reading as follows:

“(k) If necessary, to make proposals to the competent authorities of the Contracting States for alterations of individual portions of the State frontier.”

#### *Article 16*

Article 27, paragraph 1, of the Frontier Treaty shall read as follows:

“(1) Whenever the demarcation of the frontier is altered or supplemented at the direction of the Commission and whenever erroneous measurements already approved by the Frontier Delimitation Commission, by the Mixed Commission referred to in article 1, paragraph 2, or by the Commission are corrected, the surveyors shall draw up a record in two original copies, one in the German language and one in the Serbo-Croatian or Slovenian language, and shall, if necessary, prepare supplementary field sketches. The form of the supplementary field sketches shall be determined by the Commission.”

#### *Article 17*

Article 33, paragraph 1, of the Frontier Treaty shall read as follows:

“(1) Each Contracting State shall provide the persons employed by it in accordance with articles 9 and 22 with frontier crossing certificates conforming to the model shown in annexes A and B; frontier crossing certificates shall be issued in the Republic of Austria by the Federal Ministry of Internal Affairs and in the Socialist Federal Republic of Yugoslavia by the Federal Secretariat for Internal Affairs. The certificates shall be valid for a period of up to five years; the period of validity may be extended twice, for up to five years on each occasion. The certificates shall require visaing by the authorities of the

other Contracting State competent to issue the certificates; however, no additional visaing shall be required upon extension of the period of validity. The issue and visaing of the certificates shall be free of charge and shall not be subject to tax.”

#### *Article 18*

Article 36, paragraph 5, of the Frontier Treaty shall read as follows:

“(5) Motor vehicles, including trailers, which are registered in one Contracting State and are temporarily imported for the execution of works under this Treaty in the other Contracting State shall not be subject, for the duration of such period of temporary import, to the motor vehicle tax levied by that other State. Transport effected by such motor vehicles in the other State shall not be subject to taxation in that State.”

#### *Article 19*

The second sentence of article 37 of the Frontier Treaty shall be deleted.

#### *Article 20*

Article 40, paragraph 2, of the Frontier Treaty shall read as follows:

“(2) The Treaty shall enter into force on the thirtieth day after the exchange of the instruments of ratification. The provisions of parts I and II of this Treaty shall be incapable of denunciation. The other provisions of the Treaty shall have effect until 31 December 1986 and shall thereafter remain in force for successive periods of five years unless denounced by one of the Contracting States before the expiry of the period of validity. One year’s notice of denunciation shall be required.”

### PART V

#### TRANSITIONAL AND FINAL PROVISIONS

#### *Article 21*

- (1) Annexes A and B to the Frontier Treaty shall be replaced by annexes A and B to this Treaty.
- (2) Frontier crossing certificates issued before the entry into force of this Treaty shall entitle the holder to cross the frontier until the expiry of the stated period of validity.

#### *Article 22*

- (1) The portions of the territory of the Socialist Federal Republic of Yugoslavia which, pursuant to articles 1, 2, 5 and 8 of this Treaty, shall become part of the territory of the Republic of Austria, shall be transferred to the ownership of the Republic of Austria (Federation) upon the entry into force of this Treaty.
- (2) The portions of the territory of the Republic of Austria which, pursuant to articles 1, 2, 5 and 8 of this Treaty, shall become part of the territory of the Socialist Federal Republic of Yugoslavia, shall be transferred to the social ownership of the Socialist Federal Republic of Yugoslavia upon the entry into force of this Treaty.
- (3) Upon the transfer of ownership in accordance with paragraphs 1 and 2, all public and private rights in respect of the portions of territory transferred shall be extinguished.
- (4) If, as a result of the transfer of ownership in accordance with paragraphs 1 and 2, third parties suffer injury to their rights in respect of the portions of territory exchanged, the Contracting State in whose territory the portions of territory were situated prior to the transfer of ownership shall grant reasonable compensation to such third parties; no claims may be

asserted by third parties against the Contracting State to whose ownership the portions of territory are transferred.

*Article 23*

The annexes referred to in parts I, II, III and V shall form an integral part of this Treaty.

*Article 24*

(1) This Treaty shall be ratified in accordance with the Constitutions of the Contracting States; the instruments of ratification shall be exchanged at Belgrade.

(2) The Treaty shall enter into force on the first day of the third calendar month following the exchange of the instruments of ratification. The provisions of parts I, II and III and the provisions of articles 22 and 23 shall be incapable of denunciation. The other provisions of the Treaty shall have effect until 31 December 1986 and shall thereafter remain in force for successive periods of five years unless denounced by one of the Contracting States before the expiry of the period of validity. One year's notice of denunciation shall be required.

The Treaty has been drawn up in the German and Serbo-Croatian languages, and annexes A and B in the German and Slovenian languages, in two original copies, all texts being authentic.

IN WITNESS WHEREOF the plenipotentiaries of the Contracting States have signed this Treaty and have thereto affixed their seals.

DONE at Vienna, on 29 October 1975.

For the Republic of Austria:

E. BIELKA

For the Socialist Federal Republic of Yugoslavia:

G. VLAHOV

## [TRADUCTION — TRANSLATION]

N° 8511. TRAITÉ ENTRE LA RÉPUBLIQUE D'AUTRICHE ET LA RÉPUBLIQUE FÉDÉRATIVE SOCIALISTE DE YOUGOSLAVIE RELATIF À LA FRONTIÈRE D'ÉTAT COMMUNE. SIGNÉ À BELGRADE LE 8 AVRIL 1965<sup>1</sup>

TRAITÉ<sup>2</sup> AMENDANT LE TRAITÉ SUSMENTIONNÉ (AVEC ANNEXES). SIGNÉ À VIENNE LE 29 OCTOBRE 1975

*Textes authentiques du Traité et des annexes 1 à 17 : allemand et serbo-croate.*

*Textes authentiques des annexes A et B : allemand et slovène.*

*Enregistré par l'Autriche le 21 janvier 1977.*

La République d'Autriche et la République fédérative socialiste de Yougoslavie, désireuses de modifier et de compléter certains points du Traité du 8 avril 1965<sup>1</sup> relatif à la frontière d'Etat commune, sont convenues de ce qui suit :

## CHAPITRE I

## MODIFICATION DU TRACÉ DE LA FRONTIÈRE D'ÉTAT DANS LA RÉGION OÙ LE COURS DE LA KUTSCHENITZA A ÉTÉ RÉGULARISÉ (PARTIE DU SECTEUR FRONTIÈRE II ET SECTEUR FRONTIÈRE III)

*Article premier*

Dans le secteur frontière II du point frontière n° 50 200, entre la marque frontière n° II-502 Ö et la marque frontière n° II-502 SFRJ, et jusqu'à la fin de ce secteur frontière, le tracé de la frontière d'Etat est déterminé d'après :

- L'état descriptif de la frontière (annexe 1),
- Le relevé des coordonnées (annexes 2 et 3), et
- Le plan de la frontière au 1/1000<sup>e</sup> (annexe 4 — trois pages).

*Article 2*

Dans tout le secteur frontière III, le tracé de la frontière est déterminé d'après :

- L'état descriptif de la frontière (annexe 5),
- Le relevé des coordonnées (annexes 6 et 7), et
- Le plan de la frontière au 1/1000<sup>e</sup> (annexe 8 — seize pages).

*Article 3*

Tous changements ultérieurs du cours de la Kutschenitza n'auront aucune incidence sur le tracé de la frontière d'Etat tel qu'il est déterminé aux articles premier et 2 du présent Traité.

<sup>1</sup> Nations Unies, *Recueil des Traités*, vol. 587, p. 169.

<sup>2</sup> Entré en vigueur le 1<sup>er</sup> novembre 1976, soit le premier jour du troisième mois qui a suivi la date de l'échange des instruments de ratification, lequel a eu lieu à Belgrade le 24 août 1976, conformément à l'article 24, paragraphe 2.

*Article 4*

Les parties du territoire de l'un des Etats contractants qui, en vertu des articles premier et 2 du présent Traité, se trouvent sur le territoire de l'autre Etat contractant, auront une superficie totale dans chaque Etat de 53 799 m<sup>2</sup>. Ces parties de territoire sont indiquées sur le plan au 1/1000<sup>e</sup> (15 pages) et leur superficie est reportée de la même manière sur la carte (annexe 9).

## CHAPITRE II

## MODIFICATIONS DU TRACÉ DE LA FRONTIÈRE D'ETAT DANS LA RÉGION OÙ LE COURS DE LA RIVIÈRE ÄGYDI A ÉTÉ RÉGULARISÉ (SECTEUR FRONTIÈRE VIII)

*Article 5*

Le tracé de la frontière d'Etat entre la marque frontière n° VIII-65 et la marque frontière VIII-74 est déterminé d'après :

L'état descriptif de la frontière (annexe 10),

Le relevé des coordonnées (annexe 11),

Le plan de la frontière au 1/250<sup>e</sup> (annexe 12 — cinq pages).

*Article 6*

Les changements ultérieurs du cours de la rivière Ägydi n'auront aucune incidence sur le tracé de la frontière d'Etat tel qu'il est déterminé à l'article 5 du présent Traité.

*Article 7*

Les parties du territoire de l'un des Etats contractants qui, en vertu de l'article 5 du présent Traité, se trouveront sur le territoire de l'autre Etat contractant, auront une superficie totale dans chaque Etat contractant de 313,1 m<sup>2</sup>. Ces parties de territoire sont indiquées sur le plan à l'échelle 1/250<sup>e</sup> (quatre pages) et leur superficie est reportée de la même manière sur la carte (annexe 13).

## CHAPITRE III

## MODIFICATIONS DU TRACÉ DE LA FRONTIÈRE PRÈS DU POINT FRONTIÈRE SITUÉ SUR LA ROUTE GRABLACH-HOLMEC (PARTIE DU SECTEUR FRONTIÈRE XVIII ET XIX)

*Article 8*

Dans le secteur frontière XVIII, de la marque frontière n° XVIII/152 jusqu'à la fin de ce secteur frontière, et dans le secteur frontière XIX, du début de ce secteur jusqu'à la marque frontière n° XIX/3, le tracé de la frontière d'Etats est déterminée d'après :

L'état descriptif de la frontière (annexe 14),

Le relevé des coordonnées (annexe 15), et

Le plan de la frontière au 1/250<sup>e</sup> (annexe 16 — trois pages).

*Article 9*

La partie du territoire de l'un des Etats contractants, qui en vertu de l'article 8 du présent Traité, se trouve sur le territoire de l'autre Etat contractant, aura une superficie totale dans chaque Etat de 1 653,3 m<sup>2</sup>. Ces parties de territoire sont indiquées sur le plan au 1/250<sup>e</sup> (annexe 17 — deux pages).

## CHAPITRE IV

## MODIFICATIONS ET ADJONCTIONS APPORTÉES À DES CLAUSES PARTICULIÈRES DU TRAITÉ DU 8 AVRIL 1965 ENTRE LA RÉPUBLIQUE D'AUTRICHE ET LA RÉPUBLIQUE FÉDÉRATIVE SOCIALISTE DE YOUGOSLAVIE, RELATIF À LA FRONTIÈRE D'ÉTAT COMMUNE

*Article 10*

L'article 10 du Traité du 8 avril 1965 entre la République d'Autriche et la République fédérative socialiste de Yougoslavie relatif à la frontière d'Etat commune (ci-après dénommé le « Traité relatif à la frontière ») doit se lire comme suit :

« Les Etats contractants procéderont tous les huit ans à un contrôle périodique des marques frontières et se chargeront, pour autant que cela s'avère nécessaire, de les remettre en état, de les remplacer et de les compléter. La période de huit ans s'entendra dans chaque cas à partir du début de contrôle périodique précédent ».

*Article 11*

L'article 15 du Traité relatif à la frontière doit se lire comme suit :

« 1) Les propriétaires des terrains, ponts, tunnels et autres constructions de surface et souterraines situés sur la frontière ou à proximité ainsi que les autres personnes autorisées à les utiliser sont tenues de se prêter aux opérations et mesures nécessaires de levé et d'abornement de la frontière d'Etat, notamment à la mise en place des marques frontières et des marques de levé. Cette obligation s'applique également à toutes les personnes physiques ou morales autorisées à rechercher ou extraire des matières premières minérales.

2) Au cours des opérations de levé et d'abornement effectuées sur la frontière d'Etat, on veillera à sauvegarder les intérêts publics et privés dans toute la mesure du possible. Les personnes soumises à l'obligation définie au paragraphe 1 seront avisées en temps opportun du début des travaux.

3) Les demandes d'indemnisation occasionnées par les travaux et les mesures visées au paragraphe 1 seront considérées conformément à la législation de l'Etat contractant sur le territoire duquel le terrain et les installations sont sis. Aucune indemnité ne peut être demandée à l'autre Etat contractant ».

*Article 12*

L'article 17 du Traité relatif à la frontière doit se lire comme suit :

« 1) Les Etats contractants s'engagent à veiller, sur leur territoire, à ce qu'une zone d'un mètre de large de part et d'autre de la ligne frontière terrestre, ainsi qu'un cercle d'un mètre de rayon autour des marques frontières placées à proximité de la frontière (démarcation indirecte), soit dégagée d'arbres et de buissons; il en est de même des autres plantes restreignant la visibilité des marques frontières. Cette disposition ne s'applique pas aux réserves forestières et aux plantations d'arbres servant à protéger des bâtiments ou des cultures.

2) Les propriétaires de terrains frontaliers et les autres personnes autorisées à les utiliser sont tenus de veiller à ce que les espaces mentionnés au paragraphe 1 soient dégagés et accessibles en tout temps.

3) Les demandes d'indemnisation occasionnées par les travaux et les mesures mentionnées aux paragraphes 1 et 2 seront considérées conformément à la législation de l'Etat contractant sur le territoire duquel le terrain est sis. Aucune indemnité ne peut être demandée à l'autre Etat contractant. »



### Article 13

L'article 18 du Traité relatif à la frontière doit se lire comme suit :

« 1) Aucune installation, quelle qu'elle soit, ne doit être édiflée sur l'espace visé au paragraphe 1 de l'article 17. Cela ne s'applique pas :

- a) Aux installations servant aux communications, aux formalités de dédouanement ou au contrôle douanier.
- b) Aux parties des conduites (notamment câbles électriques et postaux, conduites d'eau, gazoducs et oléoducs) qui traversent en ligne droite les bandes de un mètre de large visées au paragraphe 1 de l'article 17 et coupent la frontière d'Etat à un angle de 45° à 135°.

2) Les autorités compétentes des Etats contractants peuvent, dans des cas particuliers, autoriser d'autres exceptions au paragraphe 1, à condition que la visibilité du tracé de la frontière d'Etat ne s'en trouvera pas restreinte. Avant qu'une telle décision ne soit prise, la Commission créée en vertu de l'article 21 et les autorités compétentes de l'autre Etat contractant doivent être consultées. Les autorités compétentes peuvent également prendre contact directement à cette fin. »

### Article 14

L'article 20 du Traité relatif à la frontière doit se lire comme suit :

« Si, pour rechercher ou extraire des matières premières minérales, des travaux sont entrepris à l'intérieur d'une bande de 50 mètres de part et d'autre de la frontière d'Etat ou si, une zone de deux kilomètres de part et d'autre de la frontière d'Etat, des gisements de pétrole ou de gaz naturel sont prospectés ou exploités, les Etats contractants prennent conjointement les mesures nécessaires pour que le tracé de la frontière d'Etat demeure inchangé durant la prospection ou l'exploitation. »

### Article 15

Au paragraphe 2 de l'article 21 du Traité relatif à la frontière, il y a lieu de remplacer le point se trouvant à la fin de l'alinéa *j* par un point virgule et d'ajouter un nouvel alinéa *k* ainsi conçu :

« *k*) faire des propositions, en tant que de besoin, aux autorités compétentes des Etats contractants pour que certaines sections de la frontière d'Etat soient modifiées. »

### Article 16

Le paragraphe 1 de l'article 27 du Traité relatif à la frontière doit se lire comme suit :

« 1) Pour toute modification et tout complément de démarcation décidés par la Commission pour la rectification de levés erronés déjà approuvés par la Commission de délimitation de la frontière, par la Commission mixte mentionnée au paragraphe 2 de l'article premier ou par la Commission, les géomètres experts dressent un rapport écrit en deux exemplaires originaux, chacun en langue allemande et en langue serbo-croate ou slovène; le cas échéant, ils établissent des croquis de terrains supplémentaires. La Commission décide elle-même de la forme de croquis de terrains supplémentaires. »

### Article 17

Le paragraphe 1 de l'article 33 du Traité relatif à la frontière doit se lire comme suit :

« 1) Chaque Etat contractant délivre aux personnes désignées conformément aux articles 9 et 22 un permis de passage de la frontière établi d'après le modèle figurant aux annexes A et B. Dans la République d'Autriche, le permis de passage de la frontière est

établi par le Ministère fédéral de l'intérieur et, dans la République fédérative socialiste de Yougoslavie, par le Secrétariat fédéral aux affaires étrangères. Les permis sont valides pour une période allant jusqu'à cinq ans. Cette période de validité peut être prolongée deux fois par an pour une durée allant jusqu'à cinq ans chaque fois. Le permis doit être visé par les autorités de l'autre Etat contractant habilitées à les délivrer. Aucun visa n'est cependant nécessaire pour la prolongation de la période de validité. La délivrance des permis de passage de la frontière ainsi que l'apposition des visas sont exemptes de taxes et d'impôts d'administration. »

#### *Article 18*

Le paragraphe 5 de l'article 36 du Traité relatif à la frontière doit se lire comme suit :

« 5) Les véhicules, y compris les remorques, qui sont immatriculés dans l'un des Etats contractants et sont introduits provisoirement sur le territoire de l'autre Etat contractant aux fins d'exécution des travaux entrepris dans le cadre du présent Accord ne sont pas soumis, pendant la durée de leur introduction temporaire, à la taxe sur les véhicules automobiles et les transports appliqués par cet Etat. Les livraisons effectuées avec ces véhicules ne sont pas soumises à la taxe dans ledit Etat ».

#### *Article 19*

La deuxième phrase de l'article 37 du Traité relatif à la frontière doit être supprimée.

#### *Article 20*

Le paragraphe 2 de l'article 40 du Traité relatif à la frontière doit se lire comme suit :

« 2) Le Traité entrera en vigueur le trentième jour suivant l'échange des instruments de ratification. Les dispositions des chapitres I et II du présent Traité ne peuvent être dénoncées. Les autres dispositions resteront en vigueur jusqu'au 31 décembre 1986, et leur validité sera prolongée pour deux autres périodes de cinq ans à moins qu'elles ne soient pas dénoncées par l'un des Etats contractants, moyennant préavis d'un an, avant l'expiration de la période en cours ».

### CHAPITRE V

#### DISPOSITIONS TRANSITOIRES ET FINALES

#### *Article 21*

- 1) Les annexes A et B du Traité relatif à la frontière doivent être remplacées par les annexes A et B du présent Traité.
- 2) Les permis de passage de la frontière délivrés avant l'entrée en vigueur du présent Traité donnent droit à leur détenteur de passer la frontière jusqu'à l'expiration de la période de validité indiquée sur le permis.

#### *Article 22*

- 1) Les parties du territoire de la République fédérative socialiste de Yougoslavie qui, conformément aux articles premier, 2, 5 et 8 du présent Traité, se trouvent sur le territoire de la République d'Autriche deviendront propriété de la République d'Autriche à partir de la date d'entrée en vigueur du présent Traité.
- 2) Les parties du territoire de la République d'Autriche qui, conformément aux articles premier, 2, 5 et 8 du présent Traité, se trouvent sur le territoire de la République fédérative socialiste de Yougoslavie deviendront propriété de la République fédérative socialiste de Yougoslavie à partir de la date d'entrée en vigueur du présent Traité.

3) Lors du transfert de propriété effectué conformément aux paragraphes 1 et 2 du présent article, tous les droits de caractère public ou privé sur les terrains transférés seront éteints.

4) Au cas où des tiers se trouveraient lésés dans leurs droits sur les terrains transférés conformément aux paragraphes 1 et 2 du présent article, l'Etat contractant sur le territoire duquel était sis le terrain avant le transfert de propriété paiera des indemnités appropriées à ce tiers. Aucune indemnité ne pourra être demandée par un tiers à l'Etat contractant en faveur duquel le transfert de propriété des terres est effectué.

#### *Article 23*

Les annexes visées aux chapitres I, II, III et V feront partie intégrante du présent Traité.

#### *Article 24*

1) Le présent Traité sera ratifié conformément aux dispositions constitutionnelles des deux Etats contractants; les instruments de ratification seront échangés à Belgrade.

2) Le Traité entrera en vigueur le premier jour du troisième mois suivant l'échange des instruments de ratification. Les chapitres I, II et III ou les dispositions des articles 22 et 23 ne peuvent être dénoncés. Les autres dispositions du présent Traité demeureront en vigueur jusqu'au 31 décembre 1986 et leur validité sera prolongée tous les cinq ans à moins qu'elles ne soient dénoncées par l'un des Etats contractants avant l'expiration de la période de validité en cours.

Le présent Traité a été établi en allemand et en serbo-croate, les annexes A et B ayant été établies en deux exemplaires originaux, chacun en langue allemande et en langue slovène, les deux textes faisant également foi.

EN FOI DE QUOI les plénipotentiaires des Etats contractants ont signé le présent Traité et y ont apposé leur sceau.

FAIT à Vienne le 29 octobre 1975.

Pour la République d'Autriche :

E. BIELKA

Pour la République socialiste fédérative de Yougoslavie :

G. VLAHOV

[GERMAN TEXT — TEXTE ALLEMAND]

[SERBO-CROATIAN TEXT — TEXTE SERBO-CROATE]

ANLAGE 1

zu Artikel 1 des Vertrages zwischen der Republik Österreich und der Sozialistischen Föderativen Republik Jugoslawien über Änderungen und Ergänzungen des Vertrages zwischen der Republik Österreich und der Sozialistischen Föderativen Republik Jugoslawien über die gemeinsame Staatsgrenze vom 8. April 1965.

STAATSGRENZE  
REPUBLIK ÖSTERREICH —  
SOZIALISTISCHE FÖDERATIVE REPUBLIK JUGOSLAWIEN

DRŽAVNA GRANICA  
REPUBLIKA AUSTRIJA —  
SOCIJALISTIČKA FEDERATIVNA REPUBLIKA JUGOSLAVIJA

GRENZBESCHREIBUNG  
OPIS GRANICE

Grenzabschnitt II (von II/502 bis III/1)

Granični odsek II (od II/502 do III/1)

1972

Grenzabschnitt II  
Granični odsek

Nummer des Grenzzeichens Broj granične oznaka	Type und Material Tip i materijal	Standort und Entfernung zum Grenzpunkt in m Položaj i udaljenost do granične tačke u m	Brechungswinkel Prelomni ugao	Entfernung zum nächsten Grenzzeichen in m Dužina između graničnih oznaka u m	Grenzverlauf Protezanje granične linije	Nummer des Grenzplanes Broj graničnog plana	Anmerkungen Primedbe
1	2	3	4	5	6	7	8
501	C 1	ö			In der Mitte der Kutschenitza		Grenzpunkt Nr. Granične tačke br.
501	C 1	J			U sredini Kučnice		
502	B 1	ö 8,04		29,64		1	50200 - 50204
502	C 1	J 12,80		37,19			
503	C 1	ö 10,93	196° 10,0	33,75			50300 - 50304
503	C 1	J 11,03	198° 50,6	42,15			
504	C 1	ö 10,88	188° 13,3	20,84			50400 - 50401
504	C 1	J 11,14	193° 46,6	20,78			
505	C 1	ö 10,08	174° 43,5	31,91			50500 - 50502
505	C 1	J 9,93	170° 55,5	27,73			
506	C 1	ö 9,63	170° 36,3	31,74			50600 - 50602
506	C 1	J 9,40	168° 50,8	27,65			
507	C 1	ö 9,94	172° 58,4	20,41			50700 - 50701
507	C 1	J 9,58	175° 21,8	20,35			
508	C 1	ö 9,65	190° 52,0	47,06			50800 - 50804
508	C 1	J 9,33	189° 12,4	53,86			
509	C 1	ö 9,37	199° 50,4	47,06			50900 - 50904
509	C 1	J 9,66	200° 01,5	54,04			
510	C 1	ö 9,29	190° 43,4	105,13			51000 - 51005
510	C 1	J 9,75	190° 53,7	105,15			
511	C 1	ö 9,40	180° 01,3	105,18			51100 - 51103
511	C 1	J 9,56	179° 57,5	105,16			
512	C 1	ö 9,48	180° 16,3	105,18			51200 - 51203
512	C 1	J 9,51	179° 44,2	105,19			
513	C 1	ö 9,88	181° 44,3	40,26			51300 - 51302
513	C 1	J 10,12	183° 39,5	41,91			
514	C 1	ö 9,48	185° 13,2	40,34			51400 - 51403
514	C 1	J 9,54	183° 50,7	41,94			
515	C 1	ö 9,61	182° 37,0	42,27			51500 - 51501
515	C 1	J 9,42	182° 35,8	42,30			
516	C 1	ö 9,56	178° 36,2	49,79			51600 - 51602
516	C 1	J 9,50	178° 41,2	48,87			
517	C 1	ö 9,45	177° 19,4	49,85			51700 - 51702
517	C 1	J 9,56	177° 14,2	48,96			

Staatsgrenze Österreich - Jugoslawien  
Državna granica Austrija - JugoslavijaGrenzbeschreibung  
Opis granice  
Vol. 1121, A-8511



## ERLÄUTERUNGEN ZUR GRENZBESCHREIBUNG

In den einzelnen Spalten sind eingetragen:

Spalte 1: Die Nummern der Grenzzeichen in arithmatischer Reihenfolge

Spalte 2: Type und Material der Grenzzeichen nach folgendem Schlüssel:

A	Grenzstein der Type A	1	Beton
B	Grenzstein der Type B	2	Marmor
C	Grenzstein der Type C	3	Granit
R	Metallmarke	4	Messing
		5	Bronze

Spalte 3: Der Standort des Grenzzeichens wird durch die Symbole "Ö" und "J" angegeben. Es bedeutet bei indirekter Vermarkung

Ö Grenzzeichen steht auf österreichischem Gebiet

J Grenzzeichen steht auf jugoslawischem Gebiet und bei direkter Vermarkung

ÖJ Grenzzeichen steht auf der Grenzlinie.

Die Entfernung zwischen Grenzzeichen und Grenzpunkt bei indirekter Vermarkung, aus Koordinaten berechnet.

Spalte 4: Der Brechungswinkel im betreffenden Grenzzeichen vom vorhergehenden zum nächst folgenden Grenzzeichen, aus Koordinaten berechnet.

Spalte 5: Die Entfernung vom betreffenden zum nächst folgenden Grenzzeichen, aus Koordinaten berechnet.

Spalte 6: Die textliche Beschreibung des Grenzverlaufes von Grenzpunkt zu Grenzpunkt.

Spalte 7: Die Nummer des zugehörigen Blattes des Grenzplanes.

Spalte 8: Allfällige Bemerkungen zu den Spalten 1 – 7, im besonderen die Nummer der Grenzpunkte, in folgender Schreibweise:

Der zwischen den Doppelgrenzzeichen liegenden Grenzpunkt hat auch deren Nummer, welcher die Ziffer "00" angefügt werden. Für die folgenden Grenzpunkte werden der Nummer des Grenzzeichens die Ziffer 01, 02, 03, ..... angefügt bis zum letzten Grenzpunkt vor dem folgenden Doppelgrenzzeichen.

## OBJAŠNJENJE UZ OPIS GRANICE

U pojedine rubrike uneto je:

Rubrika 1: Brojevi graničnih oznaka upisani su aritmetičkim redom.

Rubrika 2: Tip i materijal za granične oznake upisan je po sledećem ključu:

A	granični stub tipa A	1	beton
B	granični stub tipa B	2	mermer
C	granični stub tipa C	3	granit
R	metalni reper	4	mesing
		5	bronz

Rubrika 3: Položaj granične oznake dat je prema simbolima "Ö" i "J".

To znači da – kod indirektnog obeležavanja

- Ö granična oznaka nalazi se na austrijskoj teritoriji
- J granična oznaka nalazi se na jugoslovenskoj teritoriji, i kod direktnog obeležavanja
- ÖJ granična oznaka se nalazi na graničnoj liniji.

Odstojanja izmedju graničnih oznaka i tačaka granične linije sračunata su iz koordinata.

Rubrika 4: Prelomni ugao na odnosnoj graničnoj oznaci od prethodne ka sledećoj graničnoj oznaci sračunati iz koordinata.

Rubrika 5: Odstojanje na odnosnoj graničnoj oznaci ka sledećoj sračunato je iz koordinata.

Rubrika 6: Tekstuelni opis protezanja granične linije od jedne do druge granične tačke.

Rubrika 7: Broj lista plana granice.

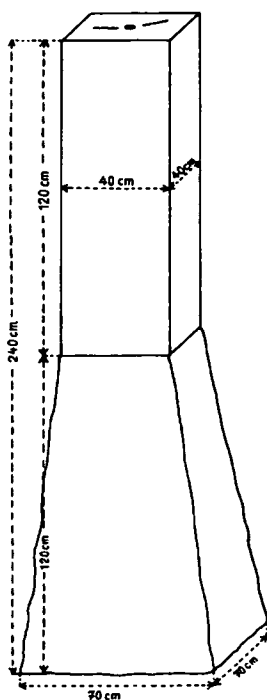
Rubrika 8: Razne primedbe za rubrike od 1 – 7, posebno za brojeve tačaka granične linije po sledećem tekstu:

Tački granične linije izmedju parnih graničnih oznaka uz broj dodate su cifre "00". Sledeći brojevi tačaka granične linije numerisani su ciframa 01, 02, 03, ..... do poslednje tačke granične linije koja se nalazi ispred sledeće parne granične oznake.

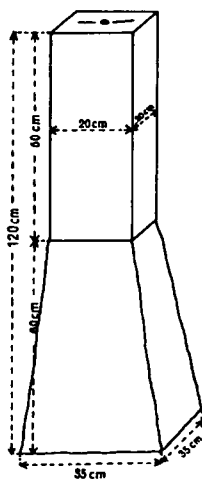


SKIZZE DER VERWENDETEN TYPEN DER GRENZZEICHEN  
 SKICA UPOTREBLJENIH TIPOVA GRANIČNIH OZNAKA

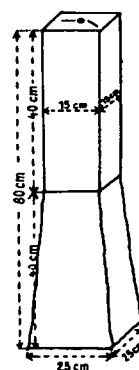
Type A  
 Tip A



Type B  
 Tip B

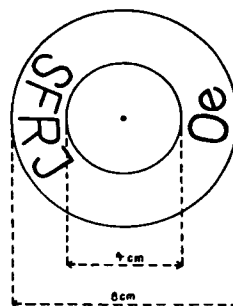


Type C  
 Tip C



Metallmarke mit Plakette:

Metalni reper sa pločom:



Staatsgrenze Österreich – Jugoslawien  
 Državna granica Jugoslavija – Austrija

Grenzbeschreibung  
 Opis granice  
 Vol. 1121, A-8511

Grenzabschnitt II  
(Punkt Nr. 502 – 519)  
Granični odsek II  
(Broj tačke 502 – 519)

**Anmerkung:**

Der Vordruck "Grenzbeschreibung" sowie die zugehörigen Erläuterungen und Skizze sind für alle möglichen Fälle der Grenzvermarkung erstellt. Der vorliegende Fall enthält nur eine indirekte Grenzvermarkung mit Betonsteinen; er umfaßt daher nicht alle in diesen Blättern angegebenen Hinweise.

**Napomena:**

Obrazac "Opis granice" kao i data objašnjenja i skica, sačinjeni su za sve moguće slučajeve obeležavanja granice. U datom slučaju obeležavanje je izvršeno indirektno sa betonskim stubovima; zbog toga nisu obuhvaćene sve napomene sadržane u ovim listovima.

[GERMAN TEXT — TEXTE ALLEMAND]

[SERBO-CROATIAN TEXT — TEXTE SERBO-CROATE]

ANLAGE 2

zu Artikel I des Vertrages zwischen der Republik Österreich und der Sozialistischen Föderativen Republik Jugoslawien über Änderungen und Ergänzungen des Vertrages zwischen der Republik Österreich und der Sozialistischen Föderativen Republik Jugoslawien über die gemeinsame Staatsgrenze vom 8. April 1965.

STAATSGRENZE  
REPUBLIK ÖSTERREICH —  
SOZIALISTISCHE FÖDERATIVE REPUBLIK JUGOSLAWIEN

DRŽAVNA GRANICA  
REPUBLIKA AUSTRIJA —  
SOCIJALISTIČKA FEDERATIVNA REPUBLIKA JUGOSLAVIJA

KOORDINATENVERZEICHNIS  
(Staatsgrenzsystem)

SPISAK KOORDINATA  
(Granični koordinatni sistem)

Grenzabschnitt II (von II/502 bis III/1)

Granični odsek II (od II/502 do III/1)

1972

Grenzabschnitt II  
Granični odsek II

GRENZZEICHEN  
und  
GRENZPUNKTE

GRANIČNE OZNAKE  
i  
GRANIČNE TAČKE

**ERLÄUTERUNGEN ZUM  
KOORDINATENVERZEICHNIS (STAATSGRENZSYSTEM)**

In den einzelnen Spalten sind eingetragen:

Spalte 1: Die Nummern der Grenzzeichen und Grenzpunkte in der Reihenfolge des Grenzverlaufes. Die der Nummer angefügten Buchstaben bedeuten:

Ö Grenzzeichen steht auf österreichischem Gebiet

J Grenzzeichen steht auf jugoslawischem Gebiet

ÖJ Grenzzeichen steht auf der Grenzlinie.

Den Nummern der unvermarkten Grenzpunkte werden diese Buchstaben nicht angefügt.

Spalte 2: Der y-Wert im Staatsgrenzsystem in Metern

Spalte 3: Der x-Wert im Staatsgrenzsystem in Metern

Spalte 4: Höhe der Grenzzeichen über Adria in Metern

Spalte 5: Allfällige Anmerkungen zu den Spalten 1 – 4

Dem Koordinatenverzeichnis für die Grenzzeichen und Grenzpunkte ist ein Verzeichnis der Koordinaten der im Bereich des Grenzabschnittes liegenden Trigonometrischen und Polygonpunkte angeschlossen.

**OBJAŠNJENJE UZ  
SPISAK KOORDINATA (GRANIČNI KOORDINATNI SISTEM)**

U pojedine rubrike uneto je:

Rubrika 1: Brojevi granicnih oznaka i tacaka granicne linije upisani su aritmetickim redom u pravcu protezanja granice. Slova upisana uz brojeve znace:

- Ö Granicna oznaka se nalazi na austrijskoj teritoriji
- J Granicna oznaka se nalazi na jugoslovenskoj teritoriji
- ÖJ Granicna oznaka se nalazi na granicnoj liniji

Brojevi neobebeženih tacaka granicne linije upisani su bez navedenih slova..

Rubrika 2: Vrednosti Y u granicnom koordinatnom sistemu, u metrima

Rubrika 3: Vrednosti X u granicnom koordinatnom sistemu, u metrima

Rubrika 4: Nadmorske visine H, u metrima

Rubrika 5: Razne primedbe za rubrike 1 – 4

Spisku koordinata za granicne oznake i tacke granicne linije, priključen je spisak koordinata trigonometrijskih i poligonskih tacaka koje se nalaze na podrečju ovog granicnog odseka.

Grenzabschnitt II  
Granični odsek

Punkt- Nummer Broj tačke	Koordinaten im Staatsgrenzsystem Koordinate u graničnom koord. sistemu		Höhe über Adria Apsol. nad- morske visine	Anmerkungen Primedbe
	- y	+ x		
1	2	3	4	5
502 ö	24 341,44	74 815,17	212,43	
502 J	24 342,17	74 836,00	212,80	
50200	24 341,72	74 823,21		
50201	24 334,71	72 824,22		
50202	24 329,32	74 823,92		
50203	24 322,78	74 822,99		
50204	24 316,50	74 821,29		
503 ö	24 312,58	74 808,40	212,20	
503 J	24 305,60	74 829,22	213,01	
50300	24 309,11	74 818,76		
50301	24 303,08	74 816,31		
50302	24 297,56	74 813,75		
50303	24 289,87	74 809,60		
50304	24 282,85	74 804,97		
504 ö	24 283,18	74 791,85	212,04	
504 J	24 268,87	74 808,58	212,51	
50400	24 276,11	74 800,11		
50401	24 269,83	74 795,03		
505 ö	24 266,67	74 779,14	212,14	
505 J	24 253,70	74 794,38	212,33	
50500	24 260,13	74 786,82		
50501	24 250,36	74 779,03		
50502	24 243,30	74 774,89		
506 ö	24 239,70	74 762,07	211,97	
506 J	24 230,72	74 778,86	212,03	
50600	24 235,16	74 770,56		
50601	24 224,94	74 765,89		
50602	24 214,73	74 761,73		
507 ö	24 210,47	74 749,72	211,75	
507 J	24 205,09	74 768,48	211,76	
50700	24 207,73	74 759,27		
50701	24 198,97	74 756,48		
508 ö	24 190,84	74 744,13	211,69	
508 J	24 185,67	74 762,39	211,74	
50800	24 188,21	74 753,41		
50801	24 183,48	74 751,78		

Staatsgrenze Österreich – Jugoslawien  
Državna granica Austrija – JugoslavijaKoordinatenverzeichnis (Staatsgrenzsystem)  
Spisak koordinata (graničnom koord. sistemu)

Vol. 1121, A-8511

Grenzabschnitt II  
Granični odsek II

Punkt- Nummer Broj tačke	Koordinaten im Staatsgrenzsystem Koordinate u graničnom koord. sistemu		Höhe über Adria Apsol. nad- morske visine	Anmerkungen Primedbe
	- y	+ x		
1	2	3	4	5
50802	24 173,48	74 747,86		
50803	24 164,03	74 743,24		
50804	24 153,29	74 737,32		
509 Ö	24 148,83	74 722,94	211,43	
509 J	24 137,52	74 738,26	211,46	
50900	24 143,26	74 730,49		
50901	24 137,94	74 726,08		
50902	24 127,93	74 717,23		
50903	24 118,61	74 707,40		
50904	24 114,42	74 702,21		
510 Ö	24 116,48	74 688,75	211,34	
510 J	24 100,42	74 698,97	211,21	
51000	24 108,65	74 693,73		
51001	24 104,45	74 687,36		
51002	24 097,32	74 676,05		
51003	24 086,55	74 659,21		
51004	24 075,53	74 642,08		
51005	24 067,99	74 630,12		
511 Ö	24 059,99	74 600,11	211,32	
511 J	24 043,98	74 610,27	211,16	
51100	24 052,05	74 605,15		
51101	24 043,36	74 591,57		
51102	24 027,46	74 566,56		
51103	24 011,50	74 541,52		
512 Ö	24 003,49	74 511,39	210,73	
512 J	23 987,46	74 521,58	211,10	
51200	23 995,49	74 516,48		
51201	23 984,47	74 499,19		
51202	23 967,88	74 473,15		
51203	23 951,70	74 447,72		
513 Ö	23 947,41	74 422,42	210,83	
513 J	23 930,53	74 433,15	210,80	
51300	23 939,06	74 427,73		
51301	23 930,19	74 413,25		
51302	23 924,39	74 402,82		
514 Ö	23 927,00	74 387,72	210,70	

Staatsgrenze Österreich – Jugoslawien  
Državna granica Austrija – Jugoslavija  
Vol. 1121, A-8511

Koordinatenverzeichnis (Staatsgrenzsystem)  
Spisak koordinata (graničnom koord. sistemu)



Grenzabschnitt II  
Granični odsek

Punkt- Nummer Broj tačke	Koordinaten im Staatsgrenzsystem Koordinate u graničnom koord. sistemu		Höhe über Adria Apsol. nad- morske visine	Anmerkungen Primedbe
	- y	+ x		
1	2	3	4	5
514 J	23 910,15	74 396,53	210,86	
51400	23 918,61	74 392,11		
51401	23 915,77	74 386,64		
51402	23 911,15	74 377,63		
51403	23 906,01	74 360,73		
515 Ö	23 909,79	74 351,24	210,80	
515 J	23 892,24	74 358,60	210,71	
51500	23 900,92	74 354,96		
51501	23 891,85	74 333,14		
516 Ö	23 893,51	74 312,24	210,69	
516 J	23 875,93	74 319,58	210,67	
51600	23 884,69	74 315,92		
51601	23 877,71	74 299,04		
51602	23 872,05	74 286,05		
517 Ö	23 873,24	74 266,77	210,52	
517 J	23 856,08	74 274,93	210,45	
51700	23 864,71	74 270,82		
51701	23 857,04	74 255,28		
51702	23 850,69	74 242,61		
518 Ö	23 850,81	74 222,24	210,34	
518 J	23 834,02	74 231,21	210,41	
51800	23 842,38	74 226,74		
51801	23 834,04	74 211,11		
51802	23 828,20	74 200,31		
519 Ö	23 831,93	74 188,12	210,25	
519 J	23 815,14	74 197,11	210,36	
51900	23 823,53	74 192,62		
51901	23 817,18	74 183,20		
51902	23 812,64	74 177,01		
51903	23 808,65	74 172,07		
51904	23 803,35	74 166,35		
51905	23 796,74	74 162,11		
51906	23 792,60	74 157,33		
51907	23 786,04	74 152,91		
III/1 Ö	23 785,66	74 139,89	211,29	

Staatsgrenze Österreich – Jugoslawien  
Državna granica Austrija – JugoslavijaKoordinatenverzeichnis (Staatsgrenzsystem)  
Spisak koordinata (graničnom koord. sistemu)

Vol. 1121, A-8511



Grenzabschnitt II  
Granični odsek II

TRIGONOMETRISCHE PUNKTE  
und  
POLYGONPUNKTE

TRIGONOM. TAČKE  
i  
POLYGONSKI TAČKE

Grenzabschnitt  
Grenzübergang II

Punkt- Nummer Broj tačke	Koordinaten im Staatsgrenzsystem Koordinate u graničnom koord. sistemu		Höhe über Adria Apsol. nad- morske visine	Anmerkungen Primedbe
	- y	+ x		
1	2	3	4	5
Trigonometrische Punkte Trigonom. Tačke				
35 - 209	26 749,14	71 064,12		Knauf podnožje krsta
41 - 209	22 568,42	72 201,70	204,39	Stein kamen
49 - 209	23 989,38	74 987,17		Knauf podnožje krsta
51 - 209	29 315,79	75 274,86		Knauf podnožje krsta
98 - 209	24 313,59	74 809,50	211,80	Stein kamen
Polygonpunkte Polygonski Tačke				
69	23 587,10	74 178,90	209,36	
70	23 734,89	74 148,35	209,66	
71	23 820,95	74 206,64	210,08	
72	23 868,87	74 302,33	210,28	
73	23 912,74	74 401,86	210,50	
74	23 970,85	74 495,44	210,75	
75	24 029,08	74 586,77	210,89	
76	24 089,10	74 680,00	210,91	
77	24 167,66	74 755,41	211,43	
78	24 247,52	74 788,94	211,83	

24. November 1972

## ANLAGE 3

zu Artikel 1 des Vertrages zwischen der Republik Österreich und der Sozialistischen Föderativen Republik Jugoslawien über Änderungen und Ergänzungen des Vertrages zwischen der Republik Österreich und der Sozialistischen Föderativen Republik Jugoslawien über die gemeinsame Staatsgrenze vom 8. April 1965.

STAATSGRENZE  
REPUBLIK ÖSTERREICH —  
SOZIALISTISCHE FÖDERATIVE REPUBLIK JUGOSLAWIEN

DRŽAVNA GRANICA  
REPUBLIKA AUSTRIJA —  
SOCIJALISTIČKA FEDERATIVNA REPUBLIKA JUGOSLAVIJA

KOORDINATENVERZEICHNIS  
(Staatliche Systeme)

SPISAK KOORDINATA  
(Državni sistemi)

Grenzabschnitt II (von II/502 bis III/1)

Granični odsek II (od II/502 do III/1)

1972

ERLÄUTERUNGEN ZUM  
KOORDINATENVERZEICHNIS (STAATLICHE SYSTEME)

In den einzelnen Spalten sind eingetragen:

Spalte 1: Die Nummern der Grenzzeichen und Grenzpunkte in arithmetischer Reihenfolge. Der Standort des Grenzzeichens wird durch die Symbole "Ö" und "J" angegeben. Es bedeutet bei indirekter Vermarkung

Ö Grenzzeichen steht auf österreichischem Gebiet

J Grenzzeichen steht auf jugoslawischem Gebiet und bei direkter Vermarkung

ÖJ Grenzzeichen steht auf der Grenzlinie.

Den Nummern der unvermarkten Grenzpunkte werden diese Buchstaben nicht angefügt.

Spalte 2: Der y-Wert im österreichischen Gauß-Krüger Koordinatensystem.

Spalte 3: Der x-Wert im österreichischen Gauß-Krüger Koordinatensystem.

Spalte 4: Der y-Wert im jugoslawischen Gauß-Krüger Koordinatensystem.

Spalte 5: Der x-Wert im jugoslawischen Gauß-Krüger Koordinatensystem.

Spalte 6: Höhe der Grenzzeichen über Adria.

Spalte 7: Allfällige Anmerkungen zu den Spalten 1 – 6.

**OBJAŠNJENJA UZ  
SPISAK KOORDINATA (DRŽAVNI SISTEMI)**

U pojedine rubrike uneti su:

Rubrika 1: Aritmetičkim redom uneti su brojevi granicnih oznaka i tacaka granicne linije. Položaj granicne oznake određen je simbolima "Ö" odnosno "J". Kod indirektnog obeležavanja pored broja granicne oznake stoji:

Ö granicna oznaka se nalazi na austrijskoj teritoriji

J granicna oznaka se nalazi na jugoslovenskoj teritoriji. Kod direktnog obeležavanja pored broja granicne oznake stoji

ÖJ granicna oznaka se nalazi na granicnoj liniji

Brojevi neobeležanih tacaka granicne linije upisani su bez navedenih slova.

Rubrika 2: Vrednosti po Y u austrijskom Gaus-Kriggerovom koordinatnom sistemu.

Rubrika 3: Vrednosti po X u austrijskom Gaus-Kriggerovom koordinatnom sistemu.

Rubrika 4: Vrednosti po Y u jugoslovenskom Gaus-Kriggerovom koordinatnom sistemu.

Rubrika 5: Vrednosti po X u jugoslovenskom Gaus-Kriggerovom koordinatnom sistemu.

Rubrika 6: Nadmorske visine granicnih oznaka.

Rubrika 7: Razne primedbe za rubrike od 1 – 6.

Grenzabschnitt II  
Granični odsek

GRENZZEICHEN  
und  
GRENZPUNKTE

GRANIČNE OZNAKE  
i  
GRANIČNE TAČKE



Grenzabschnitt II  
Granični odsek II

Punkt- Nummer Broj tačke	Gauß - Krüger Koordinaten Gaus - Krigerove koordinate				Höhe über Adria Apsol. nad- morske visine	Anmerkungen Primedbe
	österreichisches System M34° austrijski sistem M 34°		jugoslawisches System jugoslawenski sistem			
	- y	+ x	+ y	+ x		
1	2	3	4	5	6	7
502 Ö	24 344,08	175 333,13	577 874,09	175 271,05	212,43	
502 J	24 344,82	175 353,96	577 873,01	175 291,87	212,80	
50200	24 344,37	175 341,17	577 873,67	175 279,09		
50201	24 337,35	175 342,18	577 880,68	175 280,21		
50202	24 331,97	175 341,87	577 886,06	175 280,00		
50203	24 325,42	175 340,96	577 892,62	175 279,18		
50204	24 319,14	175 339,25	577 898,93	175 277,58		
503 Ö	24 315,22	175 326,36	577 903,06	175 264,76	212,20	
503 J	24 308,25	175 347,19	577 909,69	175 285,69	213,01	
50300	24 311,75	175 336,73	577 906,36	175 275,18		
50301	24 305,72	175 334,27	577 912,42	175 272,82		
50302	24 300,20	175 331,71	577 917,99	175 270,35		
50303	24 292,51	175 327,56	577 925,75	175 266,33		
50304	24 285,48	175 322,93	577 932,84	175 261,82		
504 Ö	24 285,81	175 309,81	577 932,73	175 248,70	212,04	
504 J	24 271,50	175 326,54	577 946,76	175 265,67	212,51	
50400	24 278,74	175 318,07	577 939,66	175 257,08		
50401	24 272,47	175 312,99	577 946,02	175 252,10		
505 Ö	24 269,30	175 297,10	577 949,46	175 236,27	212,14	
505 J	24 256,33	175 312,34	577 962,17	175 251,72	212,33	
50500	24 262,76	175 304,78	577 955,87	175 244,06		
50501	24 252,99	175 296,99	577 965,76	175 236,43		
50502	24 245,93	175 292,86	577 972,89	175 232,41		
506 Ö	24 242,33	175 280,04	577 976,71	175 219,66	211,97	
506 J	24 233,35	175 296,82	577 985,40	175 236,59	212,03	
50600	24 237,79	175 288,53	577 981,11	175 228,22		
50601	24 227,57	175 283,86	577 991,40	175 223,73		
50602	24 217,36	175 279,69	578 001,70	175 219,73		
507 Ö	24 213,10	175 267,68	578 006,16	175 207,80	211,75	
507 J	24 207,72	175 286,44	578 011,22	175 226,65	211,76	
50700	24 210,36	175 277,23	578 008,74	175 217,40		
50701	24 201,61	175 274,45	578 017,54	175 214,75		
508 Ö	24 193,47	175 262,09	578 025,88	175 202,55	211,69	
508 J	24 188,30	175 280,35	578 030,74	175 220,90	211,74	

Staatsgrenze Österreich - Jugoslawien  
Državna granica Austrija - JugoslavijaKoordinatenverzeichnis  
Spisak koordinata  
Vol. 1121, A-8511

Grenzabschnitt II  
Granični odsek

Punkt- Nummer Broj tačke	Gauß - Krüger Koordinaten Gaus - Krigerovekoordinate				Höhe über Adria Apsol. nad- morske visine	Anmerkungen Primedbe
	österreichisches System M34° austrijski sistem M 34°		jugoslawisches System jugoslawenski sistem			
	- y	+ x	+ y	+ x		
1	2	3	4	5	6	7
50800	24 190,84	175 271,37	578 028,35	175 211,87		
50801	24 186,11	175 269,74	578 033,12	175 210,32		
50802	24 176,11	175 265,81	578 043,18	175 206,57		
50803	24 166,66	175 261,20	578 052,71	175 202,11		
50804	24 155,92	175 255,28	578 063,55	175 196,37		
509 č	24 151,45	175 240,90	578 068,25	175 182,07	211,43	
509 J	24 140,15	175 256,22	578 079,30	175 197,58	211,46	
50900	24 145,89	175 248,44	578 073,69	175 189,71		
50901	24 140,57	175 244,04	578 079,09	175 185,41		
50902	24 130,56	175 235,19	578 089,26	175 176,71		
50903	24 121,24	175 225,36	578 098,74	175 167,04		
50904	24 117,05	175 220,17	578 103,03	175 161,93		
510 ö	24 119,12	175 206,71	578 101,19	175 148,44	211,34	
510 J	24 103,05	175 216,93	578 117,08	175 158,92	211,21	
51000	24 111,28	175 211,70	578 108,94	175 153,55		
51001	24 107,08	175 205,31	578 113,25	175 147,24		
51002	24 099,95	175 194,01	578 120,57	175 136,05		
51003	24 089,18	175 177,17	578 131,62	175 119,41		
51004	24 078,16	175 160,04	578 142,93	175 102,46		
51005	24 070,62	175 148,06	578 150,70	175 090,61		
511 ö	24 062,62	175 118,05	578 159,20	175 060,74	211,32	
511 J	24 046,61	175 128,21	578 175,04	175 071,18	211,16	
51100	24 054,68	175 123,09	578 167,06	175 065,92		
51101	24 045,99	175 109,51	578 175,98	175 052,48		
51102	24 030,08	175 084,50	578 192,31	175 027,76		
51103	24 014,15	175 059,45	578 208,71	175 002,97		
512 ö	24 006,13	175 029,33	578 217,23	174 972,98	210,73	
512 J	23 990,10	175 039,52	578 233,09	174 983,44	211,10	
51200	23 998,13	175 034,42	578 225,15	174 978,20		
51201	23 987,12	175 017,12	578 236,45	174 961,10		
51202	23 970,52	174 991,09	578 253,49	174 935,35		
51203	23 954,35	174 965,63	578 270,12	174 910,18		
513 ö	23 950,06	174 940,34	578 274,83	174 884,95	210,83	
513 J	23 933,17	174 951,07	578 291,53	174 895,97	210,80	

Staatsgrenze Österreich - Jugoslawien  
Državna granica Austrija - Jugoslavija  
Vol. 1121, A-8511

Koordinatenverzeichnis  
Spisak koordinata

Grenzabschnitt II  
Granični odsek II

Punkt- Nummer Broj tačke	Gauß - Krüger Koordinaten Gaus - Krigerove koordinate				Höhe über Adria Apsol. nad- morske visine	Anmerkungen Primedbe
	österreichisches System M34° austrijski sistem M 34°		jugoslawisches System jugoslawenski sistem			
	- y	+ x	+ y	+ x		
1	2	3	4	5	6	7
51300	23 941,71	174 945,64	578 283,09	174 890,40		
51301	23 932,83	174 931,17	578 292,21	174 876,08		
51302	23 927,03	173 920,74	578 298,18	174 865,76		
514 Ö	23 929,64	174 905,64	578 295,84	174 850,61	210,70	
514 J	23 912,78	174 914,45	578 312,54	174 859,70	210,86	
51400	23 921,24	174 910,03	578 304,16	174 855,14		
51401	23 918,42	174 904,56	578 307,08	174 849,72		
51402	23 913,78	174 895,55	578 311,86	174 840,79		
51403	23 908,65	174 884,65	578 317,18	174 829,98		
515 Ö	23 912,43	174 869,16	578 313,66	174 814,42	210,80	
515 J	23 894,88	174 876,52	578 331,09	174 822,09	210,71	
51500	23 903,56	174 872,88	578 322,47	174 818,30		
51501	23 894,51	174 851,05	578 331,91	174 796,62		
516 Ö	23 896,16	174 830,15	578 330,61	174 775,69	210,69	
516 J	23 878,58	174 837,49	578 348,07	174 783,33	210,67	
51600	23 887,34	174 833,83	578 339,37	174 779,52		
51601	23 880,36	174 816,95	578 346,63	174 762,76		
51602	23 874,69	174 803,96	578 352,52	174 749,87		
517 Ö	23 875,88	174 784,68	578 351,66	174 730,57	210,52	
517 J	23 858,72	174 792,84	578 368,68	174 739,02	210,45	
51700	23 867,35	174 788,74	578 360,12	174 734,77		
51701	23 859,69	174 773,19	578 368,06	174 719,35		
51702	23 853,35	174 760,52	578 374,63	174 706,80		
518 Ö	23 853,47	174 740,15	578 374,85	174 686,43	210,34	
518 J	23 836,69	174 749,12	578 391,48	174 695,68	210,41	
51800	23 845,04	174 744,65	578 383,20	174 691,07		
51801	23 836,70	174 729,02	578 391,80	174 675,59		
51802	23 830,86	174 718,22	578 397,83	174 664,88		
519 Ö	23 834,59	174 706,03	578 394,31	174 652,63	210,25	
519 J	23 817,80	174 715,02	578 410,95	174 661,91	210,36	
51900	23 826,20	174 710,52	578 402,63	174 657,27		
51901	23 819,83	174 701,12	578 409,14	174 647,97		
51902	23 815,30	174 694,92	578 413,79	174 641,85		
51903	23 811,30	174 689,98	578 417,86	174 636,98		

Staatsgrenze Österreich - Jugoslawien  
Državna granica Austrija - JugoslavijaKoordinatenverzeichnis  
Spisak koordinata  
Vol. 1121, A-8511

Grenzabschnitt II  
Granični odsek II

Punkt- Nummer Broj tačke	Gauß - Krüger Koordinaten Gaus - Krigerovekoordinata				Höhe über Adria Apsol. nad- morske visine	Anmerkungen Primedbe
	österreichisches System M34° austrijski sistem M 34°		jugoslawisches System jugoslawenski sistem			
	- y	+ x	+ y	+ x		
?	?	?	?	?	?	?
51904	23 806,00	174 684,26	578 423,26	174 631,36		
51905	23 801,40	174 680,02	578 427,94	174 627,20		
51906	23 795,25	174 675,24	578 434,16	174 622,52		
51907	23 788,70	174 670,82	578 440,79	174 618,21		
<b>III/10</b>	<b>23 788,32</b>	<b>174 657,81</b>	<b>578 441,40</b>	<b>174 605,20</b>	<b>211,29</b>	
<b>III/1J</b>	<b>23 777,87</b>	<b>174 676,26</b>	<b>578 451,53</b>	<b>174 623,82</b>	<b>211,03</b>	
				24. November 1972		

Grenzabschnitt II  
Granični odsek

TRIGONOMETRISCHE PUNKTE  
und  
POLYGONPUNKTE

TRIGONOM. TAČKE  
i  
POLIGONSKE TAČKE

Grenzabschnitt II  
Granični odsek II

Punkt- Nummer Broj tačke	Gauß - Krüger Koordinaten Gaus - Krigerovekoordinate				Höhe über Adria Apsol. nad- morske visine	Anmerkungen Primedbe
	österreichisches System M34° austrijski sistem M 34°		jugoslawisches System jugoslawenski sistem			
	- y	+ x	+ y	+ x		
?	?	?	?	?	?	?
Trigonometrische Punkte Trigonom. Tačke						
170			579 896,72	168 533,27		
456			581 235,16	171 113,01		
405			579 398,90	173 414,27		
404			579 378,82	174 630,15		
276			578 119,16	175 455,49		
31-209	22 437,41	169 978,18			202,58	)
35-209	26 751,90	171 581,50				+) )
41-209	22 570,85	172 719,45			204,39	)
49-209	23 992,00	175 505,17				+) )
51-209	29 318,71	175 792,35				+) )
76-209	22 519,52	168 633,33			200,18	)
77-209	23 314,18	169 040,37			202,39	)
98-209	24 316,23	175 327,46			211,80	)
						)
						Stein kamen
						+) )
						Knauf podnožje krsta

Grenzabschnitt II  
Granicni odsek II

Punkt- Nummer Broj tacke	Gauß - Krüger Koordinaten Gaus - Krigerovekoordinate				Höhe über Adria Apsol. nad- morske visine	Anmerkungen Primedbe
	österreichisches System M34° austrijski sistem M 34°		jugoslawisches System jugoslawenski sistem			
	- y	+ x	+ y	+ x		
	?	3	4	5	6	7
Polygonpunkte Poligonske Tacke						
65	23 176,31	174 799,19	579 051,01	174 756,99		
66	23 283,06	174 813,86	578 944,02	174 769,83		
67	23 382,45	174 771,25	578 845,35	174 725,52		
68	23 485,82	174 726,93	578 742,73	174 679,46		
69	23 589,75	174 696,79	578 639,30	174 647,56		
70	23 737,55	174 666,27	578 492,02	174 614,52		
71	23 823,61	174 724,55	578 404,97	174 671,34		
72	23 871,52	174 820,24	578 355,42	174 766,20		
73	23 915,38	174 919,78	578 309,85	174 864,99		
74	23 973,49	175 013,38	578 250,14	174 957,59		
75	24 031,71	175 104,71	578 190,34	175 047,93		
76	24 091,73	175 197,96	578 128,72	175 140,15		
77	24 170,29	175 273,37	578 048,87	175 214,22		
78	24 250,15	175 306,90	577 968,44	175 246,39		
				24. November 1972		

Staatsgrenze Österreich - Jugoslawien  
Državna granica Austrija - JugoslavijaKoordinatenverzeichnis  
Spisak koordinata  
Vol. 1121, A-8511

## ANLAGE 4

zu Artikel 1 des Vertrages zwischen der Republik Österreich und der Sozialistischen Föderativen Republik Jugoslawien über Änderungen und Ergänzungen des Vertrages zwischen der Republik Österreich und der Sozialistischen Föderativen Republik Jugoslawien über die gemeinsame Staatsgrenze vom 8. April 1965.

STAATSGRENZE  
REPUBLIK ÖSTERREICH —  
SOZIALISTISCHE FÖDERATIVE REPUBLIK JUGOSLAWIEN

DRŽAVNA GRANICA  
REPUBLIKA AUSTRIJA —  
SOCIJALISTIČKA FEDERATIVNA REPUBLIKA JUGOSLAVIJA

GRENZPLAN  
PLAN GRANICE

Grenzabschnitt II (von II/502 bis III/1)

Granični odsek II (od II/502 do III/1)

1972

*[For the frontier map, see insert in a pocket at the end of this volume — Pour le plan de la frontière, voir hors-texte dans une pochette à la fin du présent volume.]*



## ANLAGE 5

zu Artikel 2 des Vertrages zwischen der Republik Österreich und der Sozialistischen Föderativen Republik Jugoslawien über Änderungen und Ergänzungen des Vertrages zwischen der Republik Österreich und der Sozialistischen Föderativen Republik Jugoslawien über die gemeinsame Staatsgrenze vom 8. April 1965.

STAATSGRENZE  
REPUBLIK ÖSTERREICH —  
SOZIALISTISCHE FÖDERATIVE REPUBLIK JUGOSLAWIEN

DRŽAVNA GRANICA  
REPUBLIKA AUSTRIJA —  
SOCIJALISTIČKA FEDERATIVNA REPUBLIKA JUGOSLAVIJA

GRENZBESCHREIBUNG  
OPIS GRANICE

Grenzabschnitt III  
Granični odsek III

1972

## ERLÄUTERUNGEN ZUR GRENZBESCHREIBUNG

In den einzelnen Spalten sind eingetragen:

Spalte 1: Die Nummern der Grenzzeichen in arithmatischer Reihenfolge

Spalte 2: Type und Material der Grenzzeichen nach folgendem Schlüssel:

A	Grenzstein der Type A	1	Beton
B	Grenzstein der Type B	2	Marmor
C	Grenzstein der Type C	3	Granit
R	Metallmarke	4	Messing
		5	Bronze

Spalte 3: Der Standort des Grenzzeichens wird durch die Symbole "Ö" und "J" angegeben. Es bedeutet bei indirekter Vermarkung

Ö Grenzzeichen steht auf österreichischem Gebiet

J Grenzzeichen steht auf jugoslawischem Gebiet und bei direkter Vermarkung

ÖJ Grenzzeichen steht auf der Grenzlinie.

Die Entfernung zwischen Grenzzeichen und Grenzpunkt bei indirekter Vermarkung, aus Koordinaten berechnet.

Spalte 4: Der Brechungswinkel im betreffenden Grenzzeichen vom vorhergehenden zum nächst folgenden Grenzzeichen, aus Koordinaten berechnet.

Spalte 5: Die Entfernung vom betreffenden zum nächst folgenden Grenzzeichen, aus Koordinaten berechnet.

Spalte 6: Die textliche Beschreibung des Grenzverlaufes von Grenzpunkt zu Grenzpunkt.

Spalte 7: Die Nummer des zugehörigen Blattes des Grenzplanes.

Spalte 8: Allfällige Bemerkungen zu den Spalten 1 – 7, im besonderen die Nummer der Grenzpunkte, in folgender Schreibweise:

Der zwischen den Doppelgrenzzeichen liegenden Grenzpunkt hat auch deren Nummer, welcher die Ziffer "00" angefügt werden. Für die folgenden Grenzpunkte werden der Nummer des Grenzzeichens die Ziffer 01, 02, 03, ..... angefügt bis zum letzten Grenzpunkt vor dem folgenden Doppelgrenzzeichen.

## OBJAŠNJENJE UZ OPIS GRANICE

U pojedine rubrike uneto je:

Rubrika 1: Brojevi graničnih oznaka upisani su aritmetičkim redom

Rubrika 2: Tip i materijal za granične oznake upisan je po sledećem ključu:

A	granični stub tipa A	1	beton
B	granični stub tipa B	2	mermer
C	granični stub tipa C	3	granit
R	metalni reper	4	mesing
		5	bronz

Rubrika 3: Položaj granične oznake dat je prema simbolima "Ö" i "J".

To znači da – kod indirektnog obeležavanja

- Ö granična oznaka nalazi se na austrijskoj teritoriji
- J granična oznaka nalazi se na jugoslovenskoj teritoriji, i kod direktnog obeležavanja
- ÖJ granična oznaka se nalazi na graničnoj liniji.

Odstojanja izmedju graničnih oznaka i tačaka granične linije sračunata su iz koordinata.

Rubrika 4: Prelomni ugao na odnosnoj graničnoj oznaci od prethodne ka sledećoj graničnoj oznaci sračunati iz koordinata.

Rubrika 5: Odstojanje na odnosnoj graničnoj oznaci ka sledećoj sračunato je iz koordinata.

Rubrika 6: Tekstuelni opis protezanja granične linije od jedne do druge granične tačke.

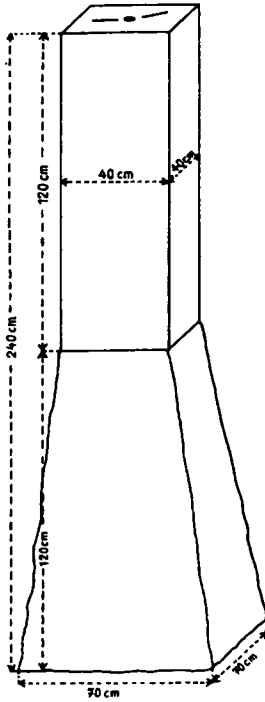
Rubrika 7: Broj lista plana granice.

Rubrika 8: Razne primedbe za rubrike od 1 – 7, posebno za brojeve tačaka granične linije po sledećem tekstu:

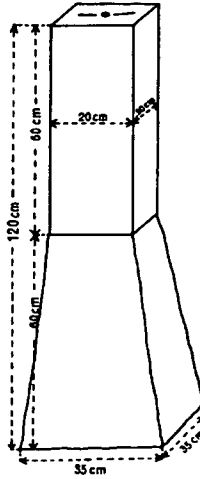
Tački granične linije izmedju parnih graničnih oznaka uz broj dodate su cifre "00". Sledeći brojevi tačaka granične linije numerisani su ciframa 01, 02, 03, ..... do poslednje tačke granične linije koja se nalazi ispred sledeće parne granične oznake.

SKIZZE DER VERWENDETEN TYPEN DER GRENZZEICHEN  
 SKICA UPOTREBLJENIH TIPOVA GRANIČNIH OZNAKA

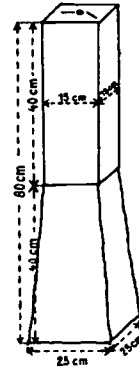
Type A  
 Tip A



Type B  
 Tip B

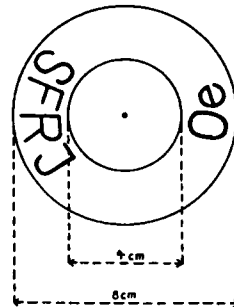


Type C  
 Tip C



Metallmarke mit Plakette:

Metalni reper sa pločom:



Grenzabschnitt III  
Granični odsek

Nummer des Grenzzeichens Broj granične oznaka	Type und Material Tip i materijal	Standort und Entfernung zum Grenzpunkt in m Položaj i udaljenost do granične tačke u m	Brechungswinkel Prelomni ugao	Entfernung zum nächsten Grenzzeichen in m Duzina između graničnih oznaka u m	Grenzverlauf Protezanje granične linije	Nummer des Grenzplanes Broj graničnog plana	Anmerkungen Primebke		
1	2	3	4	5	6	7	8		
II/519	C 1	Ü 9,52	164° 08,4	66,83	Im Bett der regulierten Kutschentza geradlinig zwischen den in Spalte 8 engegebenen Grenzpunkten	1	Grenzpunkt Nr. Granične tačke br.		
II/519	C 1	J 9,52	163° 08,0	55,65			U regulisanom koritu Kučnice ide pravim linijama preko graničnih tačaka navedenih u rubrici 8	2	100 - 110
III/1	A 1	Ü 11,21	103° 56,3	13,69					102 u. 103: Bolzen auf der Brücke Zelting-Cankova 102 i 103: mesingani prstenovi na mostu Cankova-Zelting
III/1	A 1	J 9,99	218° 53,4	11,72					Grenzpunkt Nr. Granične tačke br.
102	R 4	ÜJ	229° 28,8 116° 33,7	6,53					200 - 203
103	R 4	ÜJ	172° 59,0 152° 20,5	56,55 51,44					300 - 302
2	C 1	Ü 10,29	155° 08,0	78,36					400 - 402
2	C 1	J 9,71	176° 33,9	78,43					500 - 502
3	C 1	Ü 10,03	179° 36,4	78,38					600 - 603
3	C 1	J 10,02	180° 23,5	78,34					700 - 703
4	C 1	Ü 9,44	177° 33,4	49,42					800 - 804
4	C 1	J 9,60	176° 49,8	47,55					900 - 905
5	C 1	Ü 9,42	174° 58,0	49,81					1000 - 1003
5	C 1	J 9,60	173° 45,4	47,94					1100 - 1109
6	C 1	Ü 10,10	176° 43,1	110,11		1200 - 1205			
6	C 1	J 9,92	177° 56,2	110,11		1300 - 1301			
7	C 1	Ü 9,97	179° 28,5	110,15		1400 - 1402			
7	C 1	J 10,02	180° 27,7	110,10					
8	C 1	Ü 8,96	194° 58,5	27,79					
8	C 1	J 9,08	192° 17,2	36,22					
9	C 1	Ü 9,39	206° 00,6	27,49					
9	C 1	J 9,54	207° 27,3	36,20					
10	C 1	Ü 9,29	191° 32,0	58,88					
10	C 1	J 9,65	192° 38,2	58,96					
11	C 1	Ü 8,75	208° 18,4	57,74					
11	C 1	J 9,31	207° 31,1	74,22					
12	C 1	Ü 8,94	227° 17,1	43,73					
12	C 1	J 9,01	225° 48,0	51,21					
13	C 1	Ü 9,21	210° 16,8	15,67					
13	C 1	J 8,97	205° 44,7	25,14					
14	C 1	Ü 9,55	184° 32,0	44,49					
14	C 1	J 9,43	190° 27,6	44,62					

Staatsgrenze Österreich - Jugoslawien  
Državna granica Austrija - JugoslavijaGrenzbeschreibung  
Opis granice  
Vol. 1121, A-8511

Grenzabschnitt III  
Granični odsek

Nummer des Grenzzeichens Broj granične oznake	Type und Material Tip i materijal	Standort und Entfernung zum Grenzpunkt in m Položaj i udaljenost do granične tačke u m	Brechungswinkel Prelomni ugao	Entfernung zum nächsten Grenzzeichen in m Dužina između graničnih oznaka u m	Grenzverlauf Protezanje granične linije	Nummer des Grenzplanes Broj graničnog plana	Anmerkungen Primedbe	
1	2	3	4	5	6	7	8	
15	C 1	Ö 9,35	172° 34,0	26,06	Im Bett der regulierten Kutschentza geradlinig zwischen den in Spalte 8 engegebenen Grenzpunkten  U regulisanom koritu Kućnice ide pravim linijama preko graničnih tačaka navedenih u rubrici 8	2	Grenzpunkt Nr. Granične tačke br. 1500 - 1502	
15	C 1	J 9,64	170° 07,4	20,42			1600 - 1602	
16	C 1	Ö 9,91	161° 17,7	26,06		3	1700 - 1703	
16	C 1	J 10,06	166° 10,0	20,35			1800	
17	C 1	Ö 9,64	173° 00,0	110,59			1900	
17	C 1	J 9,37	170° 05,0	110,71			2000	
18	C 1	Ö 9,89	180° 55,2	7,18			2100 - 2101	
18	C 1	J 10,09	181° 24,2	7,23			2200 - 2201	
19	C 1	Ö 10,08	178° 27,2	7,17			2300 - 2304	
19	C 1	J 9,91	178° 05,4	7,27			2400 - 2401	
20	C 1	Ö 10,06	180° 59,6	21,26			2500 - 2501	
20	C 1	J 9,98	181° 26,4	21,25			2600 - 2604	
21	C 1	Ö 10,06	177° 24,9	25,63			4	2700 - 2706
21	C 1	J 9,95	177° 32,3	23,94				2800 - 2808
22	C 1	Ö 9,97	176° 39,6	25,64				2900 - 2903
22	C 1	J 9,95	174° 01,0	23,97				3000 - 3005
23	C 1	Ö 10,41	176° 23,1	150,05				3100 - 3107
23	C 1	J 10,57	178° 49,1	150,08				
24	C 1	Ö 10,54	182° 41,5	18,97				
24	C 1	J 10,48	182° 36,6	21,09				
25	C 1	Ö 10,79	185° 47,2	18,93				
25	C 1	J 10,27	186° 06,2	21,04				
26	C 1	Ö 10,05	182° 51,8	123,79				
26	C 1	J 10,95	183° 05,4	123,80				
27	C 1	Ö 10,29	159° 12,5	63,91				
27	C 1	J 9,73	158° 43,9	49,67				
28	C 1	Ö 9,98	139° 03,2	64,56				
28	C 1	J 10,02	139° 13,7	50,32				
29	C 1	Ö 10,17	159° 54,6	63,50				
29	C 1	J 9,85	158° 52,9	63,52				
30	C 1	Ö 10,99	191° 22,9	47,37				
30	C 1	J 10,00	191° 31,2	57,62				
31	C 1	Ö 10,97	209° 15,5	47,36				
31	C 1	J 10,99	211° 48,9	57,63				

Staatsgrenze Österreich – Jugoslawien  
Državna granica Austrija – Jugoslavija  
Vol. 1121, A-8511

Grenzbeschreibung  
Opis granice

Grenzabschnitt III  
Granični odsek

Nummer des Grenzzeichens Broj granične oznaka	Type und Material Tip i materijal	Standort und Entfernung zum Grenzpunkt in m Položaj i udaljenost do granične tačke u m	Brechungswinkel Prelomni ugao	Entfernung zum nächsten Grenzzeichen in m Dužina između graničnih oznaka u m	Grenzverlauf Protezanje granične linije	Nummer des Grenzplanes Broj graničnog plana	Anmerkungen Primedbe
1	2	3	4	5	6	7	8
32	C 1	Ö 11,00	193° 20,7	111,80	Im Bett der regulierten Kutschenitza geradlinig zwischen den in Spalte 8 angegebenen Grenzpunkten U regulisanom koritu Kučnice ide pravim linijama preko graničnih tačaka navedenih u rubrici 8	4	Grenzpunkt Nr. Granične tačke br. 3200 - 3209
32	C 1	J 9,07	190° 32,2	111,60			3300 - 3304
33	C 1	Ö 10,72	189° 18,8	31,09			3400 - 3403
33	C 1	J 11,29	192° 00,3	39,04			3500 - 3504
34	C 1	Ö 10,59	203° 56,2	31,04		5	3600 - 3608
34	C 1	J 10,41	200° 28,8	38,97			3700 - 3709
35	C 1	Ö 11,01	189° 09,8	85,25		3800 - 3804	
35	C 1	J 11,03	190° 56,0	85,24		3900 - 3902	
36	C 1	Ö 10,96	160° 24,2	86,15		4000 - 4001	
36	C 1	J 11,06	159° 42,9	70,62		4100 - 4102	
37	C 1	Ö 11,46	138° 37,0	86,12		6	4200
37	C 1	J 11,60	139° 56,1	70,64			4300
38	C 1	Ö 10,93	160° 24,0	133,18		4400 - 4404	
38	C 1	J 11,09	159° 44,8	133,12		4500 - 4503	
39	C 1	Ö 10,89	178° 13,0	45,41		4600 - 4603	
39	C 1	J 11,12	179° 33,3	44,45		4700	
40	C 1	Ö 10,40	177° 38,8	45,34		4800 - 4804	
40	C 1	J 10,56	176° 16,7	44,42			
41	C 1	Ö 10,44	178° 59,0	97,12			
41	C 1	J 10,55	179° 00,5	97,06			
42	C 1	Ö 10,56	181° 00,7	18,34			
42	C 1	J 10,48	181° 08,6	19,20			
43	C 1	Ö 10,38	182° 37,6	18,27			
43	C 1	J 10,60	182° 22,8	19,15			
44	C 1	Ö 10,73	180° 52,5	134,96			
44	C 1	J 10,31	181° 29,0	134,98			
45	C 1	Ö 9,90	192° 38,7	34,16			
45	C 1	J 10,06	192° 05,7	42,75			
46	C 1	Ö 10,29	206° 13,5	34,08			
46	C 1	J 9,75	204° 43,2	42,76			
47	C 1	Ö 11,02	188° 36,1	13,57			
47	C 1	J 9,97	190° 10,3	13,71			
48	C 1	Ö 10,56	170° 45,9	41,15			
48	C 1	J 10,44	170° 55,3	32,30			

Staatsgrenze Österreich - Jugoslawien  
Državna granica Austrija - JugoslavijaGrenzbeschreibung  
Opis granice  
Vol. 1121, A-8511

Grenzabschnitt III  
Granični odsek

Nummer des Grenzzeichens Broj granične oznaka	Type und Material Tip i materijal	Standort und Entfernung zum Grenzpunkt in m Položaj i udaljenost do granične tačke u m	Brechungswinkel Prelomni ugao	Entfernung zum nächsten Grenzzeichen in m Dužina između graničnih oznaka u m	Grenzverlauf Protezanje granične linije	Nummer des Grenzplanes Broj graničnog plana	Anmerkungen Primebke	
1	2	3	4	5	6	7	8	
49	C 1	ö 10,95	152° 51,3	40,91	Im Bett der regulierten Kutschentza geradlinig zwischen den in Spalte 8 angegebenen Grenzpunkten  U regulisanom koritu Kučnice ide pravim linijama preko graničnih tačaka navedenih u rubrici 8	6	Grenzpunkt Nr. Granične tačke br. 4900 - 4904	
49	C 1	J 10,08	155° 41,3	32,40		7	5000 - 5004	
50	C 1	ö 9,34	170° 02,2	123,30			5100 - 5104	
50	C 1	J 9,63	167° 04,1	123,33			5200 - 5206	
51	C 1	ö 9,58	186° 01,6	40,04			5300 - 5302	
51	C 1	J 9,41	185° 58,6	44,03			5400	
52	C 1	ö 9,68	192° 02,5	40,08			5500 - 5501	
52	C 1	J 9,36	192° 10,1	44,04			5600 - 5602	
53	C 1	ö 9,48	186° 05,0	52,11			5700 - 5701	
53	C 1	J 9,51	185° 58,3	52,11				
54	C 1	ö 9,56	177° 28,6	22,94				
54	C 1	J 9,46	177° 33,7	21,30				
55	C 1	ö 9,60	174° 49,7	22,85				
55	C 1	J 9,41	174° 54,0	21,15				
56	C 1	ö 9,38	177° 31,2	54,05				
56	C 1	J 9,58	177° 23,3	54,04				
57	C 1	ö 9,37	185° 19,8	23,43				
57	C 1	J 9,63	182° 52,2	26,13				
58	C 1	ö 9,94	186° 26,6	23,24			8	5800 - 5802
58	C 1	J 10,12	189° 02,8	25,94				5900 - 5902
59	C 1	ö 10,10	183° 32,3	71,93				6000 - 6001
59	C 1	J 9,90	184° 12,4	71,93				6100 - 6101
60	C 1	ö 9,37	179° 13,3	23,48				6200 - 6204
60	C 1	J 9,64	176° 09,8	22,04				6300 - 6303
61	C 1	ö 9,81	173° 43,4	23,50				6400 - 6403
61	C 1	J 10,08	178° 11,0	21,95				6500 - 6502
62	C 1	ö 9,44	179° 10,8	136,13				
62	C 1	J 9,60	176° 33,9	136,23				
63	C 1	ö 10,65	182° 04,6	62,05				
63	C 1	J 9,59	183° 27,2	64,32				
64	C 1	ö 9,55	187° 16,8	62,17				
64	C 1	J 9,66	185° 52,4	64,31				
65	C 1	ö 9,52	183° 23,4	65,89				
65	C 1	J 10,00	184° 16,7	65,90				

Staatsgrenze Österreich – Jugoslawien  
Državna granica Austrija – Jugoslavija

Vol. 1121, A-8511

Grenzbeschreibung  
Opis granice



Grenzabschnitt III  
Granični odsek

Nummer des Grenzzeichens Broj granične oznaka	Type und Material Tip i materijal	Standort und Entfernung zum Grenzpunkt in m Položaj i udaljenost do granične tačke u m	Brechungswinkel Prelomni ugao	Entfernung zum nächsten Grenzzeichen in m Duzina između graničnih oznaka u m	Grenzverlauf Protezanje granične linije	Nummer des Grenzplanes Broj graničnog plana	Anmerkungen Primebke
1	2	3	4	5	6	7	8
66	C 1	Ö 9,59	183° 57,8	22,78	Im Bett der regulierten Kutschentza geradlinig zwischen den in Spalte 8 angegebenen Grenzpunkten U regulisanom koritu Kućnice ide pravim linijama preko graničnih tačaka navedenih u rubrici 8	8	Grenzpunkt Nr. Granične tačke br. 6600 - 6601
66	C 1	J 9,43	181° 09,4	24,71		9	6700 - 6701
67	C 1	Ö 10,01	182° 59,5	22,93			6800 - 6801
67	C 1	J 9,98	187° 44,0	24,72			6900 - 6903
68	C 1	Ö 9,36	184° 14,0	52,66			7000 - 7003
68	C 1	J 9,65	182° 59,4	52,60			7100 - 7101
69	C 1	Ö 9,48	168° 33,4	46,63			7200 - 7202
69	C 1	J 8,49	165° 23,7	38,92			7300 - 7302
70	C 1	Ö 9,97	155° 25,3	47,04			7400 - 7401
70	C 1	J 9,54	156° 41,6	38,76			7500
71	C 1	Ö 10,08	165° 39,3	26,72			7600
71	C 1	J 10,02	167° 16,4	26,73			7700 - 7702
72	C 1	Ö 9,80	188° 08,4	27,83			7800 - 7803
72	C 1	J 9,88	189° 22,4	32,56			7900 - 7904
73	C 1	Ö 9,19	197° 07,9	27,59			8000 - 8003
73	C 1	J 9,38	192° 12,7	32,56			8100
74	C 1	Ö 9,91	184° 41,0	30,95			8200
74	C 1	J 10,14	189° 25,6	30,85			8100
75	C 1	Ö 9,46	177° 41,3	16,32			10
75	C 1	J 9,54	175° 48,0	14,24		8100	
76	C 1	Ö 9,44	172° 04,1	15,94		8200	
76	C 1	J 9,57	175° 45,8	14,00		8100	
77	C 1	Ö 9,00	179° 10,1	68,17		8200	
77	C 1	J 9,04	174° 38,4	68,22		8100	
78	C 1	Ö 9,64	192° 10,7	46,28		8200	
78	C 1	J 9,36	192° 56,6	54,23		8100	
79	C 1	Ö 8,95	203° 48,5	46,15		8200	
79	C 1	J 10,03	202° 52,0	54,30		8100	
80	C 1	Ö 9,76	191° 44,5	132,68		8200	
80	C 1	J 10,16	193° 12,4	132,61		8100	
81	C 1	Ö 9,65	178° 08,0	21,91		8200	
81	C 1	J 9,17	178° 17,1	21,12		8100	
82	C 1	Ö 9,11	178° 48,0	21,91	8200		
82	C 1	J 9,44	178° 03,2	21,13	8100		

Staatsgrenze Österreich – Jugoslawien  
Državna granica Austrija – JugoslavijaGrenzbeschreibung  
Opis granice  
Vol. 1121, A-8511

Grenzabschnitt III  
Granični odsek

Nummer des Grenzzeichens Broj granične oznaka	Type und Material Tip i materijal	Standort und Entfernung zum Grenzpunkt in m Položaj i udaljenost do granične tačke u m	Brechungswinkel Prelomni ugao	Entfernung zum nächsten Grenzzeichen in m Dužina između graničnih oznaka u m	Grenzverlauf Protezanje granične linije	Nummer des Grenzplanes Broj graničnog plana	Anmerkungen Primečbe
1	2	3	4	5	6	7	8
83	C 1	Ø 9,57	177° 39,6	40,83	Im Bett der regulierten Kutschentza geradlinig zwischen den in Spalte 8 angegebenen Grenzpunkten U regulisanom koritu Kučnice ide pravim linijama preko graničnih tačaka navedenih u rubrici 8	10	Grenzpunkt Nr. Granične tačke br. 8300 - 8302
83	C 1	J 9,05	178° 43,7	40,74			8400
84	C 1	Ø 9,05	183° 42,1	25,37			8500
84	C 1	J 8,75	180° 02,6	26,59			8600 - 8601
85	C 1	Ø 9,59	183° 25,1	25,38			8700 - 8701
85	C 1	J 9,44	184° 00,8	26,66			8800 - 8801
86	C 1	Ø 9,82	180° 45,5	41,53			8900
86	C 1	J 10,16	182° 53,6	41,46			9000 - 9002
87	C 1	Ø 10,00	176° 06,4	39,93			9100 - 9102
87	C 1	J 9,96	176° 05,7	37,24			9200 - 9201
88	C 1	Ø 10,13	171° 08,6	39,97		9300 - 9301	
88	C 1	J 9,84	173° 09,7	37,27		9400 - 9401	
89	C 1	Ø 9,45	177° 05,9	30,39		9500	
89	C 1	J 9,14	174° 09,6	30,43		9600	
90	C 1	Ø 9,40	185° 44,3	31,38		9700 - 9701	
90	C 1	J 9,67	184° 59,2	34,53		9800 - 9801	
91	C 1	Ø 10,09	187° 53,3	31,25		9900 - 9901	
91	C 1	J 9,90	189° 34,9	34,63			
92	C 1	Ø 9,59	186° 10,0	38,12			
92	C 1	J 10,40	184° 42,7	38,10			
93	C 1	Ø 10,65	169° 47,1	19,66			
93	C 1	J 10,30	174° 09,0	15,26			
94	C 1	Ø 9,84	173° 03,5	19,70			
94	C 1	J 10,12	163° 28,3	15,09			
95	C 1	Ø 10,42	172° 29,9	24,93			
95	C 1	J 11,53	179° 09,4	24,83			
96	C 1	Ø 11,01	184° 20,2	20,79			
96	C 1	J 10,99	181° 50,2	24,20			
97	C 1	Ø 11,40	185° 42,0	20,85			
97	C 1	J 11,62	191° 00,9	24,26			
98	C 1	Ø 11,06	183° 27,7	37,48			
98	C 1	J 10,93	182° 18,7	37,40			
99	C 1	Ø 9,62	184° 21,7	38,51			
99	C 1	J 11,36	182° 41,4	42,65			
						11	

Staatsgrenze Österreich – Jugoslawien  
Državna granica Austrija – Jugoslavija  
Vol. 1121, A-8511

Grenzbeschreibung  
Opis granice

Grenzabschnitt III  
Granični odsek

Nummer des Grenzzeichens Broj granične oznaka	Type und Material Tip i materijal	Standort und Entfernung zum Grenzpunkt in m Položaj i udaljenost do granične tačke u m	Brechungswinkel Prelomni ugao	Entfernung zum nächsten Grenzzeichen in m Dužina između graničnih oznaka u m	Grenzverlauf Protezanje granične linije	Nummer des Grenzplanes Broj graničnog plana	Anmerkungen Primebde	
1	2	3	4	5	6	7	8	
100	C 1	Ö 10,60	185° 40,0	13,19	Im Bett der regulierten Kutschentza geradlinig zwischen den in Spalte 8 angegebenen Grenzpunkten U regulisanom koritu Kučnice ide pravim linijama preko graničnih tačaka navedenih u rubrici 8	11	Grenzpunkt Nr. Granične tačke br. 10000	
100	C 1	J 10,75	182° 14,5	10,36			10100 - 10102	
101	C 1	Ö 11,28	122° 56,4	13,81			10101 i. 10102: Bolzen auf der Brücke Sichelndorf-Gederovci 10101 u. 10102: mesingani prestenovi na mostu Gederovci - Sichelndorf	
101	C 1	J 10,73	232° 17,1	13,79				
10101	R 4	ÖJ	234° 05,2	7,54				
			128° 18,5					
10102	R 4	ÖJ	267° 10,9	10,40				
			112° 12,4				11,53	
102	A 1	Ö 10,53	95° 40,5	35,44			Grenzpunkt Nr. Granične tačke br. 10200	
102	A 1	J 10,89	249° 11,3	32,60			10300 - 10302	
103	C 1	Ö 10,67	179° 01,9	78,97				
103	C 1	J 11,39	181° 58,2	78,96				
104	C 1	Ö 9,89	180° 47,2	79,61		10400 - 10402		
104	C 1	J 10,12	179° 20,6	79,66				
105	C 1	Ö 9,96	175° 02,5	98,05		10500 - 10504		
105	C 1	J 10,02	174° 57,7	94,45				
106	C 1	Ö 10,04	169° 54,3	98,03		10600 - 10604		
106	C 1	J 10,00	169° 59,5	94,58				
107	C 1	Ö 9,92	175° 14,9	16,11		12		10700 - 10701
107	C 1	J 10,07	174° 51,2	16,08				10800 - 10804
108	C 1	Ö 10,23	182° 34,6	98,48				10900 - 10905
108	C 1	J 9,86	182° 57,5	100,43			11000 - 11001	
109	C 1	Ö 9,99	185° 43,8	98,56			11100	
109	C 1	J 10,05	185° 43,1	100,64			11200	
110	C 1	Ö 9,90	182° 52,5	37,25			11300 - 11303	
110	C 1	J 10,12	182° 52,1	37,18				
111	C 1	Ö 9,83	180° 00,3	19,32			11400 - 11405	
111	C 1	J 10,19	176° 55,9	18,42				
112	C 1	Ö 10,48	175° 52,2	19,29				
112	C 1	J 10,56	179° 10,7	18,27				
113	C 1	Ö 10,42	179° 16,4	69,33				
113	C 1	J 10,53	178° 03,6	69,48				
114	C 1	Ö 10,75	171° 55,0	74,04				
114	C 1	J 11,38	172° 57,0	67,93				

Staatsgrenze Österreich – Jugoslawien  
Državna granica Austrija – JugoslavijaGrenzbeschreibung  
Opis granice  
Vol. 1121, A-8511

Grenzabschnitt III  
Granični odsek

Nummer des Grenzzeichens Broj granične oznaka	Type und Material Tip i materijal	Standort und Entfernung zum Grenzpunkt in m Položaj i udaljenost do granične tačke u m	Brechungswinkel Prelomni ugao	Entfernung zum nächsten Grenzzeichen in m Dužina između graničnih oznaka u m	Grenzverlauf Protezanje granične linije	Nummer des Grenzplanes Broj graničnog plana	Anmerkungen Primedbe	
1	2	3	4	5	6	7	8	
115	C 1	Ö 10,88	163° 44,4	74,03	Im Bett der regulierten Kutschenitza geradlinig zwischen den in Spalte 8 angegebenen Grenzpunkten  U regulisanom koritu Kučnice ide pravim linijama preko graničnih tačaka navedenih u rubrici 8	12	Grenzpunkt Nr. Granične tačke br. 11500 - 11504	
115	C 1	J 11,19	163° 17,4	67,95		13	11600 - 11602	
116	C 1	Ö 11,09	172° 41,4	89,02			11700 - 11704	
116	C 1	J 11,42	172° 43,9	88,96			11800 - 11806	
117	C 1	Ö 11,15	180° 03,2	89,14			11900 - 11907	
117	C 1	J 11,89	180° 27,2	89,26			12000 - 12001	
118	C 1	Ö 11,12	189° 20,8	88,14			12100 - 12103	
118	C 1	J 11,83	189° 52,6	96,02			14	12200 - 12202
119	C 1	Ö 10,87	198° 47,5	69,77				12300 - 12305
119	C 1	J 11,18	198° 33,9	79,41				12400 - 12404
120	C 1	Ö 11,14	190° 29,8	18,96				12500 - 12504
120	C 1	J 11,19	190° 51,7	17,16				12600
121	C 1	Ö 10,96	182° 32,1	103,02				12700 - 12701
121	C 1	J 11,02	180° 40,4	102,99		12800 - 12804		
122	C 1	Ö 11,97	178° 51,3	103,02		12900 - 12903		
122	C 1	J 12,06	181° 08,1	103,06		13000 - 13003		
123	C 1	Ö 11,18	175° 08,8	79,41		15		13100 - 13106
123	C 1	J 10,81	175° 28,0	75,98				
124	C 1	Ö 10,38	171° 42,3	79,42				
124	C 1	J 9,62	169° 32,8	76,07				
125	C 1	Ö 10,53	175° 11,8	120,47				
125	C 1	J 10,43	175° 25,2	120,47				
126	C 1	Ö 11,23	178° 14,7	14,97				
126	C 1	J 10,76	178° 59,6	13,85				
127	C 1	Ö 11,01	177° 31,2	14,87				
127	C 1	J 10,92	177° 04,8	13,84				
128	C 1	Ö 10,72	179° 03,0	57,01				
128	C 1	J 11,26	178° 13,0	57,03				
129	C 1	Ö 11,86	184° 14,6	27,66				
129	C 1	J 11,14	181° 15,6	29,93				
130	C 1	Ö 12,78	181° 23,6	27,69				
130	C 1	J 12,23	189° 22,3	30,05				
131	C 1	Ö 11,53	182° 50,6	126,82				
131	C 1	J 11,46	181° 05,2	126,73				

Staatsgrenze Österreich – Jugoslawien  
Državna granica Austrija – Jugoslavija  
Vol. 1121, A-8511

Grenzbeschreibung  
Opis granice



## ANLAGE 6

zu Artikel 2 des Vertrages zwischen der Republik Österreich und der Sozialistischen Föderativen Republik Jugoslawien über Änderungen und Ergänzungen des Vertrages zwischen der Republik Österreich und der Sozialistischen Föderativen Republik Jugoslawien über die gemeinsame Staatsgrenze vom 8. April 1965.

STAATSGRENZE  
REPUBLIK ÖSTERREICH —  
SOZIALISTISCHE FÖDERATIVE REPUBLIK JUGOSLAWIEN

DRŽAVNA GRANICA  
REPUBLIKA AUSTRIJA —  
SOCIJALISTIČKA FEDERATIVNA REPUBLIKA JUGOSLAVIJA

KOORDINATENVERZEICHNIS  
(Staatsgrenzsystem)

SPISAK KOORDINATA  
(Granični koordinatni sistem)

Grenzabschnitt III  
Granični odsek III

1972

ERLÄUTERUNGEN ZUM  
KOORDINATENVERZEICHNIS (STAATSGRENZSYSTEM)

In den einzelnen Spalten sind eingetragen:

Spalte 1: Die Nummern der Grenzzeichen und Grenzpunkte in der Reihenfolge des Grenzverlaufes. Die der Nummer angefügten Buchstaben bedeuten:

Ö Grenzzeichen steht auf österreichischem Gebiet

J Grenzzeichen steht auf jugoslawischem Gebiet

ÖJ Grenzzeichen steht auf der Grenzlinie.

Den Nummern der unvermarkten Grenzpunkte werden diese Buchstaben nicht angefügt.

Spalte 2: Der y-Wert im Staatsgrenzsystem in Metern

Spalte 3: Der x-Wert im Staatsgrenzsystem in Metern

Spalte 4: Höhe der Grenzzeichen über Adria in Metern

Spalte 5: Allfällige Anmerkungen zu den Spalten 1 – 4

Dem Koordinatenverzeichnis für die Grenzzeichen und Grenzpunkte ist ein Verzeichnis der Koordinaten der im Bereich des Grenzabschnittes liegenden Trigonometrischen und Polygonpunkte angeschlossen.

**OBJAŠNENJE UZ  
SPISAK KOORDINATA (GRANIČNI KOORDINATNI SISTEM)**

U pojedine rubrike uneto je:

**Rubrika 1:** Brojevi granicnih oznaka i tacaka granicne linije upisani su aritmetickim redom u pravcu protezanja granice. Slova upisana uz brojeve znace:

Ö Granicna oznaka se nalazi na austrijskoj teritoriji

J Granicna oznaka se nalazi na jugoslovenskoj teritoriji

ÖJ Granicna oznaka se nalazi na granicnoj liniji

Brojevi neobeležениh tacaka granicne linije upisani su bez navedenih slova.

**Rubrika 2:** Vrednosti Y u granicnom koordinatnom sistemu, u metrima

**Rubrika 3:** Vrednosti X u granicnom koordinatnom sistemu, u metrima

**Rubrika 4:** Nadmorske visine H, u metrima

**Rubrika 5:** Razne primedbe za rubrike 1 – 4

Spisku koordinata za granicne oznake i tacke granicne linije, priključen je spisak koordinata trigonometrijskih i poligonskih tacaka koje se nalaze na podrucju ovog granicnog odseka.



Grenzabschnitt III  
Granični odsek

GRENZZEICHEN  
und  
GRENZPUNKTE

GRANIČNE OZNAKE  
i  
GRANICNE TAČKE

Grenzabschnitt III  
Granični odsek

Punkt- Nummer Broj tačke	Koordinaten im Staatsgrenzsystem Koordinate u graničnom koord. sistemu		Höhe über Adria Apsol. nad- morske visine	Anmerkungen Primedbe
	- y	+ x		
1	2	3	4	5
1 Ö	23 785,66	74 139,89	211,29	
1 J	23 775,21	74 158,34	211,03	
100	23 780,13	74 149,65		
101	23 774,79	74 147,14		
102	23 773,78	74 146,71		
103	23 767,63	74 144,51		
104	23 766,57	74 144,22		
105	23 759,95	74 142,23		
106	23 752,30	74 140,76		
107	23 744,73	74 139,81		
108	23 736,85	74 139,48		
109	23 729,81	74 139,99		
110	23 722,11	74 140,92		
2 Ö	23 712,45	74 132,20	209,76	
2 J	23 716,71	74 151,73	210,06	
200	23 714,64	74 142,25		
201	23 706,64	74 143,83		
202	23 691,47	74 147,06		
203	23 667,48	74 152,28		
3 Ö	23 635,90	74 148,89	209,72	
3 J	23 640,11	74 168,49	209,84	
300	23 638,00	74 158,68		
301	23 604,70	74 165,96		
302	23 583,37	74 170,50		
4 Ö	23 559,43	74 166,10	209,52	
4 J	23 563,46	74 184,70	209,64	
400	23 561,43	74 175,32		
401	23 548,45	74 178,24		
402	23 534,23	74 181,98		
5 Ö	23 511,71	74 179,00	209,42	
5 J	23 517,54	74 197,10	209,62	
500	23 514,61	74 187,99		
501	23 503,87	74 191,45		
502	23 486,39	74 198,13		
6 Ö	23 464,95	74 196,16	209,34	
6 J	23 472,89	74 214,55	209,39	

Staatsgrenze Österreich – Jugoslawien  
Državna granica Austrija – Jugoslavija  
Vol. 1121, A-8511

Koordinatenverzeichnis (Staatsgrenzsystem)  
Spisak koordinata (graničnom koord. sistemu)

Grenzabschnitt III  
Granični odsek

Punkt- Nummer Broj tačke	Koordinaten im Staatsgrenzsystem Koordinate u graničnom koord. sistemu		Höhe über Adria Apsol. nad- morske visine	Anmerkungen Primedbe
	- y	+ x		
1	2	3	4	5
600	23 468,96	74 205,44		
601	23 450,64	74 213,37		
602	23 423,29	74 225,21		
603	23 395,54	74 237,09		
7 Ö	23 363,92	74 239,96	209,19	
7 J	23 371,85	74 258,31	209,13	
700	23 367,88	74 249,12		
701	23 332,68	74 264,30		
702	23 305,27	74 276,31		
703	23 277,90	74 288,28		
8 Ö	23 263,24	74 284,72	209,03	
8 J	23 270,44	74 301,26	209,01	
800	23 266,82	74 292,94		
801	23 260,97	74 294,91		
802	23 254,93	74 296,73		
803	23 249,52	74 297,65		
804	23 242,39	74 298,37		
9 Ö	23 235,80	74 289,05	208,83	
9 J	23 234,85	74 307,97	208,86	
900	23 235,33	74 298,44		
901	23 229,86	74 298,13		
902	23 224,72	74 297,32		
903	23 216,46	74 294,44		
10 Ö	23 209,51	74 281,01	208,78	
10 J	23 200,19	74 297,50	208,71	
1000	23 204,94	74 289,09		
1001	23 192,40	74 282,43		
1002	23 175,19	74 273,07		
1003	23 164,29	74 266,98		
11 Ö	23 157,79	74 252,86	208,61	
11 J	23 148,84	74 268,54	208,47	
1100	23 153,46	74 260,45		
1101	23 149,39	74 257,88		
1102	23 142,43	74 252,84		
1103	23 136,24	74 247,55		
1104	23 131,39	74 242,46		

Staatsgrenze Österreich – Jugoslawien  
Državna granica Austrija – JugoslavijaKoordinatenverzeichnis (Staatsgrenzsystem)  
Spisak koordinata (graničnom koord. sistemu)

Vol. 1121, A-8511

Grenzabschnitt III  
Granični odsek

Punkt- Nummer Broj tačke	Koordinaten im Staatsgrenzsystem Koordinate u graničnom koord. sistemu		Höhe über Adria Apsol. nad- morske visine	Anmerkungen Primedbe
	- y	+ x		
1	2	3	4	5
1105	23 127,88	74 237,14		
1106	23 124,59	74 231,03		
1107	23 121,58	74 224,18		
1108	23 119,74	74 218,26		
1109	23 118,34	74 211,97		
12 Ö	23 126,22	74 204,51	208,52	
12 J	23 128,35	74 206,33	208,19	
1200	23 117,33	74 205,42		
1201	23 116,87	74 197,12		
1202	23 117,43	74 189,08		
1203	23 118,46	74 183,44		
1204	23 120,56	74 175,55		
1205	23 123,92	74 167,36		
13 Ö	23 135,91	74 162,11	208,24	
13 J	23 119,65	74 156,38	208,49	
1300	23 126,17	74 159,21		
1301	23 134,08	74 151,16		
14 Ö	23 147,88	74 150,92	208,21	
14 J	23 135,30	74 136,70	208,50	
1400	23 141,55	74 143,77		
1401	23 142,39	74 136,95		
1402	23 162,33	74 125,82		
15 Ö	23 181,45	74 121,74	208,12	
15 J	23 168,57	74 107,43	208,25	
1500	23 175,30	74 114,69		
1501	23 180,99	74 109,38		
1502	23 185,90	74 103,67		
16 Ö	23 198,73	74 102,24	208,23	
16 J	23 181,84	74 091,58	208,17	
1600	23 190,34	74 096,95		
1601	23 192,53	74 093,00		
1602	23 195,38	74 084,78		
17 Ö	23 208,86	74 078,22	208,06	
17 J	23 190,52	74 073,17	208,19	
1700	23 199,56	74 075,66		
1701	23 206,03	74 052,72		

Staatsgrenze Österreich – Jugoslawien  
Državna granica Austrija – Jugoslavija  
Vol. 1121, A-8511

Koordinatenverzeichnis (Staatsgrenzsystem)  
Spisak koordinata (graničnom koord. sistemu)

Grenzabschnitt III  
Granični odsek

Punkt- Nummer Broj tačke	Koordinaten im Staatsgrenzsystem Koordinate u graničnom koord. sistemu		Höhe über Adria Apsol. nad- morske visine	Anmerkungen Primedbe
	- y	+ x		
1	2	3	4	5
1702	23 213,36	74 026,68		
1703	23 221,47	73 998,10		
18 Ö	23 239,06	73 971,82	208,33	
18 J	23 219,82	73 966,42	208,03	
1800	23 229,54	73 969,15		
19 Ö	23 241,12	73 964,94	208,29	
19 J	23 221,91	73 959,49	208,10	
1900	23 231,44	73 962,19		
20 Ö	23 243,00	73 958,02	208,17	
20 J	23 223,77	73 952,47	207,99	
2000	23 233,34	73 955,23		
21 Ö	23 248,94	73 937,61	208,13	
21 J	23 229,71	73 932,06	207,95	
2100	23 239,27	73 934,82		
2101	23 241,90	73 925,61		
22 Ö	23 254,98	73 912,69	208,11	
22 J	23 235,43	73 908,81	208,01	
2200	23 245,19	73 910,75		
2201	23 247,44	73 899,61		
23 Ö	23 259,55	73 887,46	208,16	
23 J	23 238,70	73 885,06	208,01	
2300	23 249,19	73 886,27		
2301	23 252,83	73 854,01		
2302	23 256,19	73 825,16		
2303	23 259,78	73 795,48		
2304	23 263,10	73 766,31		
24 Ö	23 276,96	73 738,42	207,75	
24 J	23 256,08	73 735,99	207,86	
2400	23 266,49	73 737,20		
2401	23 267,42	73 729,98		
25 Ö	23 280,04	73 719,71	207,70	
25 J	23 259,48	73 715,17	207,89	
2500	23 269,50	73 717,38		
2501	23 270,32	73 714,36		
26 Ö	23 285,00	73 701,45	207,64	
26 J	23 265,05	73 694,89	207,81	

Staatsgrenze Österreich – Jugoslawien  
Državna granica Austrija – JugoslavijaKoordinatenverzeichnis (Staatsgrenzsystem)  
Spisak koordinata (graničnom koord. sistemu)

Vol. 1121, A-8511

Grenzabschnitt III  
Granični odsek

Punkt- Nummer Broj tačke	Koordinaten im Staatsgrenzsystem Koordinate u graničnom koord. sistemu		Höhe über Adria Apsol. nad- morske visine	Anmerkungen Primedbe
	- y	+ x		
1	2	3	4	5
2600	23 275,45	73 698,31		
2601	23 286,18	73 664,04		
2602	23 292,75	73 643,71		
2603	23 298,12	73 627,74		
2604	23 304,67	73 607,13		
27 Ü	23 323,24	73 583,70	207,54	
27 J	23 304,22	73 577,45	207,72	
2700	23 313,46	73 580,49		
2701	23 316,29	73 569,93		
2702	23 317,53	73 561,78		
2703	23 318,02	73 553,96		
2704	23 317,19	73 546,25		
2705	23 315,35	73 537,53		
2706	23 313,34	73 530,64		
28 Ü	23 320,12	73 519,87	207,55	
28 J	23 301,77	73 527,84	207,93	
2800	23 310,96	73 523,85		
2801	23 308,26	73 517,14		
2802	23 305,66	73 511,59		
2803	23 301,99	73 505,75		
2804	23 299,16	73 502,08		
2805	23 293,69	73 496,16		
2806	23 289,60	73 492,93		
2807	23 284,36	73 489,38		
2808	23 279,02	73 486,24		
29 Ü	23 275,47	73 473,22	207,24	
29 J	23 267,06	73 491,39	207,68	
2900	23 271,20	73 482,45		
2901	23 263,32	73 478,61		
2902	23 244,40	73 469,97		
2903	23 223,87	73 460,34		
30 Ü	23 218,50	73 445,24	207,71	
30 J	23 209,64	73 464,28	207,42	
3000	23 213,86	73 455,21		
3001	23 204,89	73 450,23		
3002	23 197,24	73 445,08		

Staatsgrenze Österreich – Jugoslawien  
Državna granica Austrija – Jugoslavija  
Vol. 1121, A-8511

Koordinatenverzeichnis (Staatsgrenzsystem)  
Spisak koordinata (graničnom koord. sistemu)

Grenzabschnitt III  
Granični odsek III

Punkt- Nummer Broj tačke	Koordinaten im Staatsgrenzsystem Koordinate u graničnom koord. sistemu		Höhe über Adria Apsol. nad- morske visine	Anmerkungen Primedbe
	- y	+ x		
1	2	3	4	5
3003	23 189,19	73 438,91		
3004	23 181,95	73 432,85		
3005	23 176,50	73 427,67		
31 Ö	23 180,94	73 416,36	207,87	
31 J	23 163,51	73 429,74	207,40	
3100	23 172,25	73 423,03		
3101	23 170,00	73 420,28		
3102	23 166,71	73 415,81		
3103	23 163,71	73 410,98		
3104	23 160,51	73 404,77		
3105	23 158,50	73 400,32		
3106	23 156,74	73 395,49		
3107	23 153,76	73 385,77		
32 Ö	23 162,31	73 372,84	207,56	
32 J	23 142,51	73 376,10	207,07	
3200	23 151,46	73 374,63		
3201	23 144,58	73 335,27		
3202	23 139,40	73 305,61		
3203	23 135,15	73 281,01		
33 Ö	23 143,22	73 262,71	207,51	
33 J	23 121,54	73 266,50	207,27	
3300	23 132,66	73 264,56		
3301	23 131,99	73 259,33		
3302	23 131,47	73 250,30		
3303	23 131,30	73 242,68		
3304	23 131,67	73 236,12		
34 Ö	23 142,93	73 231,61	207,52	
34 J	23 122,33	73 227,47	207,23	
3400	23 132,54	73 229,52		
3401	23 134,19	73 223,26		
3402	23 137,06	73 214,89		
3403	23 141,07	73 206,02		
35 Ö	23 155,27	73 203,12	207,43	
35 J	23 146,71	73 191,25	207,25	
3500	23 146,00	73 197,19		
3501	23 154,17	73 184,23		

Staatsgrenze Österreich – Jugoslawien  
Državna granica Austrija – JugoslavijaKoordinatenverzeichnis (Staatsgrenzsystem)  
Spisak koordinata (graničnom koord. sistemu)  
Vol. 1121, A-8511

Grenzabschnitt III  
Granični odsek

Punkt- Nummer Broj tačke	Koordinaten im Staatsgrenzsystem Koordinate u graničnom koord. sistemu		Höhe über Adria Apsol. nad- morske visine	Anmerkungen Primedbe
	- y	+ x		
1	2	3	4	5
3502	23 168,01	73 162,73		
3503	23 177,15	73 148,47		
3504	23 184,53	73 137,06		
36 Ö	23 201,16	73 131,28	207,33	
36 J	23 182,61	73 119,42	206,98	
3600	23 191,93	73 125,38		
3601	23 196,45	73 117,74		
3602	23 192,56	73 111,05		
3603	23 202,20	73 103,94		
3604	23 204,96	73 094,40		
3605	23 207,21	73 084,92		
3606	23 209,49	73 073,34		
3607	23 210,38	73 063,06		
3608	23 210,10	73 056,46		
37 Ö	23 220,48	73 047,31	207,06	
37 J	23 197,64	73 050,42	207,16	
3700	23 209,13	73 048,85		
3701	23 208,18	73 043,95		
3702	23 206,71	73 038,50		
3703	23 204,11	73 029,50		
3704	23 201,38	73 022,10		
3705	23 198,03	73 014,44		
3706	23 193,12	73 005,35		
3707	23 187,93	72 997,01		
3708	23 183,32	72 991,07		
3709	23 178,34	72 985,73		
38 Ö	23 179,48	72 971,58	206,87	
38 J	23 164,72	72 987,92	207,02	
3800	23 172,15	72 979,69		
3801	23 148,97	72 958,86		
3802	23 127,20	72 939,33		
3803	23 104,90	72 919,24		
3804	23 095,26	72 910,64		
39 Ö	23 080,45	72 882,53	206,82	
39 J	23 065,75	72 898,91	206,90	
3900	23 073,18	72 890,63		

Staatsgrenze Österreich – Jugoslawien  
Državna granica Austrija – Jugoslavija  
Vol 1121, A-8511

Koordinatenverzeichnis (Staatsgrenzsystem)  
Spisak koordinata (graničnom koord. sistemu)



Grenzabschnitt III  
Granični odsek

Punkt- Nummer Broj tačke	Koordinaten im Staatsgrenzsystem Koordinate u graničnom koord. sistemu		Höhe über Adria Apsol. nad- morske visine	Anmerkungen Primedbe
	- y	+ x		
1	2	3	4	5
3901	23 054,22	72 873,93		
3902	23 046,67	72 867,46		
40 Ö	23 045,78	72 853,23	206,63	
40 J	23 032,48	72 869,44	206,61	
4000	23 039,18	72 861,27		
4001	23 022,72	72 848,02		
41 Ö	23 009,97	72 825,42	206,68	
41 J	22 997,38	72 842,21	206,62	
4100	23 003,71	72 833,77		
4101	22 973,47	72 811,18		
4102	22 949,57	72 793,27		
42 Ö	22 932,25	72 767,20	206,89	
42 J	22 919,68	72 784,05	206,57	
4200	22 925,94	72 775,66		
43 Ö	22 917,77	72 755,95	207,04	
43 J	22 904,54	72 772,24	206,74	
4300	22 911,22	72 764,01		
44 Ö	22 903,86	72 744,09	207,00	
44 J	22 889,94	72 759,85	206,68	
4400	22 896,76	72 752,12		
4401	22 885,68	72 742,29		
4402	22 863,61	72 722,64		
4403	22 841,01	72 702,41		
4404	22 818,82	72 682,76		
45 Ö	22 802,54	72 654,93	206,55	
45 J	22 789,31	72 669,87	206,52	
4500	22 795,98	72 662,33		
4501	22 787,24	72 653,47		
4502	22 781,95	72 646,83		
4503	22 776,16	72 637,77		
46 Ö	22 782,46	72 627,29	206,55	
46 J	22 764,12	72 635,33	206,32	
4600	22 773,04	72 631,42		
4601	22 769,56	72 621,25		
4602	22 767,19	72 611,97		
4603	22 765,87	72 602,97		

Staatsgrenze Österreich - Jugoslawien  
Državna granica Austrija - JugoslavijaKoordinatenverzeichnis (Staatsgrenzsystem)  
Spisak koordinata (graničnom koord. sistemu)

Vol. 1121, A-8511

Grenzabschnitt III  
Granični odsek

Punkt- Nummer Broj tačke	Koordinaten im Staatsgrenzsystem Koordinate u graničnom koord. sistemu		Höhe über Adria Apsol. nad- morske visine	Anmerkungen Primedbe
	- y	+ x		
1	2	3	4	5
47 Ö	22 776,68	72 593,72	206,77	
47 J	22 755,69	72 593,41	206,35	
4700	22 765,66	72 593,56		
48 Ö	22 776,40	72 580,14	206,62	
48 J	22 755,40	72 579,70	206,48	
4800	22 765,84	72 579,92		
4801	22 765,67	72 574,67		
4802	22 764,88	72 566,23		
4803	22 763,65	72 559,75		
4804	22 760,89	72 549,13		
49 Ö	22 768,96	72 539,67	206,29	
49 J	22 749,63	72 547,92	206,49	
4900	22 758,89	72 543,97		
4901	22 755,07	72 535,79		
4902	22 751,39	72 529,66		
4903	22 746,83	72 523,84		
4904	22 743,32	72 519,77		
50 Ö	22 744,02	72 507,24	206,47	
50 J	22 731,23	72 521,25	206,43	
5000	22 737,72	72 514,14		
5001	22 720,54	72 498,61		
5002	22 700,80	72 480,49		
5003	22 681,32	72 462,63		
5004	22 660,39	72 443,64		
51 Ö	22 653,11	72 424,00	206,42	
51 J	22 640,27	72 437,98	205,77	
5100	22 646,63	72 431,05		
5101	22 641,01	72 425,86		
5102	22 634,45	72 419,03		
5103	22 627,99	72 411,40		
5104	22 622,87	72 405,22		
52 Ö	22 626,57	72 393,98	205,96	
52 J	22 611,06	72 405,02	205,88	
5200	22 618,69	72 399,59		
5201	22 616,46	72 396,22		
5202	22 612,78	72 390,58		

Staatsgrenze Österreich – Jugoslawien  
Državna granica Austrija – Jugoslavija  
Vol. 1121, A-8511

Koordinatenverzeichnis (Staatsgrenzsystem)  
Spisak koordinata (graničnom koord. sistemu)

Grenzabschnitt III  
Granični odsek

Punkt- Nummer Broj tačke	Koordinaten im Staatsgrenzsystem Koordinate u graničnom koord. sistemu		Höhe über Adria Apsol. nad- morske visine	Anmerkungen Primedbe
	- y	+ x		
1	2	3	4	5
5203	22 609,38	72 385,00		
5204	22 606,79	72 380,32		
5205	22 603,44	72 373,99		
5206	22 600,55	72 369,97		
53 0	22 606,86	72 359,12	206,03	
53 J	22 589,45	72 366,68	205,74	
5300	22 598,17	72 362,89		
5301	22 591,45	72 347,59		
5302	22 583,54	72 329,23		
54 0	22 586,19	72 311,28	205,92	
54 J	22 568,75	72 318,86	205,77	
5400	22 577,41	72 315,10		
55 0	22 576,16	72 290,64	205,91	
55 J	22 559,44	72 299,69	205,95	
5500	22 567,73	72 295,21		
5501	22 561,62	72 284,47		
56 0	22 564,38	72 271,07	205,97	
56 J	22 548,57	72 281,55	205,92	
5600	22 556,56	72 276,25		
5601	22 548,20	72 263,78		
5602	22 537,00	72 246,92		
57 0	22 534,51	72 226,01	205,95	
57 J	22 518,70	72 236,51	205,83	
5700	22 526,72	72 231,19		
5701	22 519,22	72 218,68		
58 0	22 523,42	72 205,36	205,99	
58 J	22 505,34	72 214,03	205,84	
5800	22 514,47	72 209,65		
5801	22 511,07	72 202,42		
5802	22 508,64	72 196,32		
59 0	22 514,81	72 183,78	205,92	
59 J	22 495,77	72 189,93	205,62	
5900	22 505,19	72 186,89		
5901	22 497,32	72 162,33		
5902	22 490,31	72 140,39		
60 0	22 492,30	72 115,49	205,53	

Staatsgrenze Österreich – Jugoslawien  
Državna granica Austrija – JugoslavijaKoordinatenverzeichnis (Staatsgrenzsystem)  
Spisak koordinata (graničnom koord. sistemu)  
Vol. 1121, A-8511

Grenzabschnitt III  
Granični odsek

Punkt- Nummer Broj tačke	Koordinaten im Staatsgrenzsystem Koordinate u graničnom koord. sistemu		Höhe über Adria Apsol. nad- morske visine	Anmerkungen Primedbe
	- y	+ x		
1	2	3	4	5
60 J	22 474,21	72 121,33	205,71	
6000	22 483,39	72 118,37		
6001	22 479,71	72 107,87		
61 Ö	22 484,65	72 093,29	205,43	
61 J	22 466,22	72 100,79	205,61	
6100	33 475,56	72 096,99		
6101	22 471,02	72 086,59		
62 Ö	22 474,61	72 072 04	205,43	
62 J	22 457,61	72 080,60	205,54	
6200	22 466,19	72 076,28		
6201	22 455,23	72 054,44		
6202	22 447,11	72 037,89		
6203	22 433,32	72 010,55		
6204	22 418,74	71 981,47		
63 Ö	22 414,71	71 949,80	205,30	
63 J	22 396,77	71 958,73	205,46	
6300	22 405,36	71 954,46		
6301	22 393,66	71 929,25		
6302	22 388,16	71 916,07		
6303	22 382,54	71 901,72		
64 Ö	22 389,44	71 893,14	205,02	
64 J	22 371,56	71 899,57	205,11	
6400	22 380,66	71 896,30		
6401	22 376,23	71 883,67		
6402	22 371,45	71 868,78		
6403	22 365,80	71 850,24		
65 Ö	22 371,53	71 833,61	205,04	
65 J	22 352,54	71 838,14	205,17	
6500	22 362,26	71 835,82		
6501	22 357,50	71 815,48		
6502	22 352,22	71 793,39		
66 Ö	22 356,29	71 769,50	204,89	
66 J	22 337,80	71 773,91	205,03	
6600	22 346,97	71 771,72		
6601	22 344,17	71 758,92		
67 Ö	22 352,57	71 747,03	204,78	

Staatsgrenze Österreich – Jugoslawien  
Državna granica Austrija – Jugoslavija  
Vol. 1121, A-8511

Koordinatenverzeichnis (Staatsgrenzsystem)  
Spisak koordinata (graničnom koord. sistemu)

Grenzabschnitt III  
Granični odsek

Punkt- Nummer Broj tačke	Koordinaten im Staatsgrenzsystem Koordinate u graničnom koord. sistemu		Höhe über Adria Apsol. nad- morske visine	Anmerkungen Primedbe
	- y	+ x		
1	2	3	4	5
67 J	22 332,76	71 749,72	205,04	
6700	22 342,65	71 748,38		
6701	22 341,59	71 739,40		
68 Ö	22 350,00	71 724,26	204,75	
68 J	22 331,01	71 725,07	204,92	
6800	22 340,65	71 724,66		
6801	22 339,59	71 702,19		
69 Ö	22 348,01	71 671,63	204,91	
69 J	22 330,06	71 672,48	204,76	
6900	22 338,53	71 672,08		
6901	22 337,61	71 664,50		
6902	22 336,47	71 657,86		
6903	22 333,91	71 649,35		
70 Ö	22 337,03	71 626,31	204,73	
70 J	22 319,57	71 635,00	204,76	
7000	22 328,10	71 630,75		
7001	22 322,50	71 620,54		
7002	22 316,75	71 612,37		
7003	22 309,70	71 604,11		
71 Ö	22 307,94	71 589,35	204,76	
71 J	22 295,19	71 604,88	204,77	
7100	22 301,55	71 597,13		
7101	22 293,94	71 591,28		
72 Ö	22 286,73	71 573,10	204,68	
72 J	22 274,22	71 588,30	204,83	
7200	22 280,50	71 580,67		
7201	22 271,47	71 572,31		
7202	22 265,48	71 565,94		
73 Ö	22 267,26	71 553,21	204,75	
73 J	22 252,30	71 564,21	204,70	
7300	22 259,86	71 558,65		
7301	22 254,44	71 550,53		
7302	22 250,45	71 543,27		
74 Ö	22 254,61	71 528,71	204,72	
74 J	22 235,97	71 536,07	204,66	
7400	22 245,40	71 532,35		

Staatsgrenze Österreich – Jugoslawien  
Državna granica Austrija – JugoslavijaKoordinatenverzeichnis (Staatsgrenzsystem)  
Spisak koordinata (graničnom koord. sistemu)

Vol. 1121, A-8511

Grenzabschnitt III  
Granični odsek

Punkt- Nummer Broj tačke	Koordinaten im Staatsgrenzsystem Koordinate u graničnom koord. sistemu		Höhe über Adria Apsol. nad- morske visine	Anmerkungen Primedbe
	- y	+ x		
1	2	3	4	5
7401	22 239,12	71 516,87		
75 Ö	22 242,73	71 500,14	204,74	
75 J	22 225,07	71 507,20	204,57	
7500	22 233,94	71 503,65		
76 Ö	22 235,86	71 485,33	204,50	
76 J	22 219,09	71 494,28	204,48	
7600	22 227,52	71 489,78		
77 Ö	22 227,22	71 471,94	204,51	
77 J	22 212,29	71 482,05	204,50	
7700	22 219,77	71 476,98		
7701	22 206,86	71 457,87		
7702	22 195,07	71 440,83		
78 Ö	22 189,43	71 415,21	204,35	
78 J	22 173,67	71 425,82	204,39	
7800	22 181,45	71 420,58		
7801	22 174,11	71 407,21		
7802	22 169,93	71 396,77		
7803	22 166,60	71 387,78		
79 Ö	22 172,48	71 372,15	204,31	
79 J	22 153,77	71 375,37	204,27	
7900	22 163,67	71 373,67		
7901	22 162,13	71 361,49		
7902	22 161,77	71 352,96		
7903	22 161,93	71 344,20		
7904	22 162,67	71 335,99		
80 Ö	22 174,35	71 326,05	204,32	
80 J	22 155,04	71 321,11	204,36	
8000	22 164,89	71 323,63		
8001	22 170,18	71 302,53		
8002	22 177,36	71 273,58		
8003	22 187,29	71 234,83		
81 Ö	22 206,60	71 197,31	204,07	
81 J	22 188,36	71 192,71	204,18	
8100	22 197,26	71 194,95		
82 Ö	22 211,23	71 175,89	204,01	
82 J	22 193,05	71 172,12	204,19	

Staatsgrenze Österreich – Jugoslawien  
Državna granica Austrija – Jugoslavija  
Vol. 1121, A-8511

Koordinatenverzeichnis (Staatsgrenzsystem)  
Spisak koordinata (graničnom koord. sistemu)

Grenzabschnitt III  
Granični odsek

Punkt- Nummer Broj tačke	Koordinaten im Staatsgrenzsystem Koordinate u graničnom koord. sistemu		Höhe über Adria Apsol. nad- morske visine	Anmerkungen Primedbe
	- y	+ x		
1	2	3	4	5
8200	22 202,30	71 174,04		
83 Ö	22 215,41	71 154,38	203,90	
83 J	22 197,04	71 151,37	204,27	
8300	22 205,97	71 152,83		
8301	22 208,89	71 135,94		
8302	22 211,39	71 120,72		
84 Ö	22 222,77	71 106,12	203,95	
84 J	22 205,19	71 103,32	204,13	
8400	22 213,83	71 104,70		
85 Ö	22 228,19	71 081,33	204,15	
85 J	22 209,65	71 077,11	204,13	
8500	22 218,85	71 079,20		
86 Ö	22 235,11	71 056,92	204,06	
86 J	22 215,95	71 051,21	204,23	
8600	22 225,69	71 054,11		
8601	22 231,80	71 033,30		
87 Ö	22 246,93	71 017,11	204,18	
87 J	22 227,78	71 011,47	204,17	
8700	22 237,34	71 014,28		
8701	22 242,03	70 996,03		
88 Ö	22 255,67	70 978,16	204,01	
88 J	22 235,94	70 975,14	204,19	
8800	22 245,67	70 976,63		
8801	22 248,06	70 957,22		
89 Ö	22 258,32	70 938,27	203,88	
89 J	22 239,73	70 938,06	203,97	
8900	22 248,87	70 938,16		
90 Ö	22 258,78	70 907,90	203,62	
90 J	22 239,71	70 907,64	203,98	
9000	22 249,38	70 907,77		
9001	22 250,37	70 891,12		
9002	22 251,13	70 883,55		
91 Ö	22 262,41	70 876,72	203,62	
91 J	22 242,70	70 873,24	203,92	
9100	22 251,68	70 874,83		
9101	22 254,46	70 866,34		

Staatsgrenze Österreich – Jugoslawien  
Državna granica Austrija – JugoslavijaKoordinatenverzeichnis (Staatsgrenzsystem)  
Spisak koordinata (graničnom koord. sistemu)

Grenzabschnitt III  
Granični odsek

Punkt- Nummer Broj tačke	Koordinaten im Staatsgrenzsystem Koordinate u graničnom koord. sistemu		Höhe über Adria Apsol. nad- morske visine	Anmerkungen Primedbe
	- y	+ x		
1	2	3	4	5
9102	22 256,84	70 857,85		
92 Ö	22 270,23	70 846,47	203,90	
92 J	22 251,40	70 839,72	203,93	
9200	22 261,20	70 843,23		
9201	22 267,27	70 825,68		
93 Ö	22 283,69	70 810,82	203,73	
93 J	22 263,97	70 803,76	204,04	
9300	22 273,67	70 807,23		
9301	22 275,84	70 799,19		
94 Ö	22 287,26	70 791,49	203,90	
94 J	22 267,47	70 788,91	204,01	
9400	22 277,51	70 790,22		
9401	22 278,35	70 781,71		
95 Ö	22 288,47	70 771,83	204,00	
95 J	22 266,61	70 773,84	204,13	
9500	22 278,08	70 772,79		
96 Ö	22 286,74	70 746,96	203,99	
96 J	22 264,83	70 749,07	204,12	
9600	22 275,78	70 748,02		
97 Ö	22 286,85	70 726,18	203,99	
97 J	22 263,85	70 724,90	204,05	
9700	22 275,46	70 725,55		
9701	22 276,14	70 715,72		
98 Ö	22 289,04	70 705,44	203,91	
98 J	22 267,53	70 700,92	203,97	
9800	22 278,23	70 703,17		
9801	22 282,24	70 683,51		
99 Ö	22 295,22	70 668,47	203,71	
99 J	22 274,67	70 664,21	203,94	
9900	22 285,80	70 666,52		
9901	22 289,96	70 647,26		
100 Ö	22 304,47	70 631,09	203,82	
100 J	22 284,81	70 622,79	203,88	
10000	22 294,71	70 626,97		
101 Ö	22 308,87	70 618,67	203,62	
101 J	22 287,66	70 612,83	203,79	

Staatsgrenze Österreich – Jugoslawien  
Državna granica Austrija – Jugoslavija  
Vol. 1121, A-8511

Koordinatenverzeichnis (Staatsgrenzsystem)  
Spisak koordinata (graničnom koord. sistemu)



Grenzabschnitt III  
Granični odsek

Punkt- Nummer Broj tačke	Koordinaten im Staatsgrenzsystem Koordinate u graničnom koord. sistemu		Höhe über Adria Apsol. nad- morske visine	Anmerkungen Primedbe
	- y	+ x		
1	2	3	4	5
10100	22 298,01	70 615,68		
10101	22 300,45	70 607,73		
10102	22 302,59	70 600,49		
102 Ö	22 312,71	70 602,96	204,55	
102 J	22 293,62	70 593,28	204,54	
10200	22 303,32	70 598,20		
103 Ö	22 324,49	70 569,53	203,50	
103 J	22 303,67	70 562,26	203,53	
10300	22 314,42	70 566,01		
10301	22 325,88	70 532,82		
10302	22 333,65	70 510,40		
104 Ö	22 349,49	70 494,63	203,51	
104 J	22 330,59	70 488,03	203,65	
10400	22 340,15	70 491,37		
10401	22 349,84	70 463,66		
10402	22 356,89	70 442,95		
105 Ö	22 375,72	70 419,47	203,26	
105 J	22 356,88	70 412,84	203,29	
10500	22 366,33	70 416,17		
10501	22 372,33	70 398,40		
10502	22 376,71	70 384,32		
10503	22 381,54	70 366,52		
10504	22 386,11	70 344,82		
106 Ö	22 399,90	70 324,46	203,31	
106 J	22 380,10	70 321,30	203,25	
10600	22 389,98	70 322,88		
10601	22 392,04	70 306,02		
10602	22 393,70	70 290,37		
10603	22 395,49	70 269,43		
10604	22 396,88	70 248,56		
107 Ö	22 407,05	70 226,70	203,16	
107 J	22 387,06	70 226,99	203,32	
10700	22 397,13	70 226,84		
10701	22 396,72	70 218,86		
108 Ö	22 406,89	70 210,59	203,12	
108 J	22 386,80	70 210,91	203,26	

Staatsgrenze Österreich – Jugoslawien  
Državna granica Austrija – JugoslavijaKoordinatenverzeichnis (Staatsgrenzsystem)  
Spisak koordinata (graničnom koord. sistemu)

Vol. 1121, A-8511

Grenzabschnitt III  
Granični odsek

Punkt- Nummer Broj tačke	Koordinaten im Staatsgrenzsystem Koordinate u graničnom koord. sistemu		Höhe über Adria Apsol. nad- morske visine	Anmerkungen Primedbe
	- y	+ x		
1	2	3	4	5
10800	22 396,66	70 210,75		
10801	22 396,94	70 177,08		
10802	22 397,15	70 166,46		
10803	22 397,49	70 155,37		
10804	22 397,89	70 146,63		
109 Ö	22 410,35	70 112,18	203,09	
109 J	22 390,37	70 110,55	203,09	
10900	22 400,39	70 111,37		
10901	22 401,43	70 097,85		
10902	22 403,43	70 080,21		
10903	22 406,55	70 056,44		
10904	22 408,34	70 043,09		
10905	22 410,32	70 031,97		
110 Ö	22 423,62	70 014,53	202,58	
110 J	22 403,94	70 010,84	202,88	
11000	22 413,89	70 012,71		
11001	22 417,69	69 992,80		
111 Ö	22 430,48	69 977,92	202,53	
111 J	22 410,79	69 974,30	202,99	
11100	22 420,81	69 976,14		
112 Ö	22 434,04	69 958,94	202,71	
112 J	22 413,22	69 956,06	202,85	
11200	22 423,67	69 957,51		
113 Ö	22 436,22	69 939,77	202,81	
113 J	22 415,36	69 937,91	202,92	
11300	22 425,84	69 938,84		
11301	22 427,18	69 925,31		
11302	22 428,04	69 914,11		
11303	22 430,64	69 888,46		
114 Ö	22 443,18	69 870,78	202,83	
114 J	22 421,15	69 868,67	203,04	
11400	22 432,48	69 869,76		
11401	22 433,51	69 857,62		
11402	22 433,68	69 848,64		
11403	22 433,50	69 832,70		
11404	22 432,51	69 820,15		

Staatsgrenze Österreich – Jugoslawien  
Državna granica Austrija – Jugoslavija  
Vol. 1121, A-8511

Koordinatenverzeichnis (Staatsgrenzsystem)  
Spisak koordinata (graničnom koord. sistemu)

Grenzabschnitt III  
Granični odsek

Punkt- Nummer Broj tačke	Koordinaten im Staatsgrenzsystem Koordinate u graničnom koord. sistemu		Höhe über Adria Apsol. nad- morske visine	Anmerkungen Primedbe
	- y	+ x		
1	2	3	4	5
11405	22 431,44	69 811,15		
115 Ö	22 440,18	69 796,82	202,63	
115 J	22 418,47	69 800,80	203,36	
11500	22 429,48	69 798,78		
11501	22 425,60	69 781,16		
11502	22 423,62	69 773,22		
11503	22 421,63	69 766,65		
11504	22 414,82	69 748,99		
116 Ö	22 416,60	69 726,66	202,83	
116 J	22 396,39	69 736,55	203,14	
11600	22 406,63	69 731,54		
11601	22 394,46	69 706,67		
11602	22 383,02	69 682,55		
117 Ö	22 377,73	69 646,58	202,43	
117 J	22 357,06	69 656,76	203,48	
11700	22 367,72	69 651,51		
11701	22 359,24	69 634,04		
11702	22 352,65	69 620,63		
11703	22 340,40	69 595,81		
11704	22 334,45	69 583,23		
118 Ö	22 338,88	69 566,35	202,32	
118 J	22 318,23	69 576,39	203,22	
11800	22 328,87	69 571,21		
11801	22 323,04	69 558,50		
11802	22 318,18	69 545,18		
11803	22 314,27	69 533,65		
11804	22 310,29	69 521,26		
11805	22 306,87	69 507,68		
11806	22 304,77	69 495,84		
119 Ö	22 313,85	69 481,86	202,15	
119 J	22 291,91	69 484,07	202,79	
11900	22 303,03	69 482,95		
11901	22 301,88	69 471,03		
11902	22 301,50	69 463,17		
11903	22 301,59	69 456,74		
11904	22 301,96	69 445,69		

Staatsgrenze Österreich – Jugoslawien  
Državna granica Austrija – JugoslavijaKoordinatenverzeichnis (Staatsgrenzsystem)  
Spisak koordinata (graničnom koord. sistemu)  
Vol. 1121, A-8511

Grenzabschnitt  
Granični odsek III

Punkt- Nummer Broj tačke	Koordinaten im Staatsgrenzsystem Koordinate u graničnom koord. sistemu		Höhe über Adria Apsol. nad- morske visine	Anmerkungen Primedbe
	- y	+ x		
1	2	3	4	5
11905	22 302,50	69 434,35		
11906	22 303,59	69 425,37		
11907	22 304,86	69 416,39		
120 Ö	22 316,68	69 412,23	202,31	
120 J	22 295,61	69 404,83	203,23	
12000	22 306,16	69 408,54		
12001	22 307,80	69 400,90		
121 Ö	22 320,88	69 393,75	202,47	
121 J	22 299,62	69 388,15	203,02	
12100	22 310,28	69 390,95		
12101	22 313,36	69 379,46		
12102	22 322,40	69 345,15		
12103	22 329,66	69 317,53		
122 Ö	22 348,12	69 294,42	202,20	
122 J	22 324,88	69 288,32	202,86	
12200	22 336,55	69 291,38		
12201	22 347,48	69 249,79		
12202	22 356,97	69 213,51		
123 Ö	22 373,38	69 194,55	201,96	
123 J	22 352,12	69 188,95	202,14	
12300	22 362,57	69 191,70		
12301	22 366,68	69 174,05		
12302	22 369,50	69 159,93		
12303	22 372,27	69 143,83		
12304	22 373,93	69 131,07		
12305	22 375,30	69 121,45		
124 Ö	22 386,27	69 116,21	201,18	
124 J	22 366,36	69 114,33	202,11	
12400	22 375,95	69 115,24		
12401	22 377,34	69 095,61		
12402	22 377,92	69 080,68		
12403	22 378,14	69 065,62		
12404	22 377,69	69 046,76		
125 Ö	22 387,73	69 036,82	200,83	
125 J	22 366,80	69 038,28	202,36	
12500	22 377,21	69 037,55		

Grenzabschnitt III  
Granični odsek

Punkt- Nummer Broj tačke	Koordinaten im Staatsgrenzsystem Koordinate u graničnom koord. sistemu		Höhe über Adria Apsol. nad- morske visine	Anmerkungen Primedbe
	- y	+ x		
1	2	3	4	5
12501	22 375,70	69 015,64		
12502	22 374,62	69 001,25		
12503	22 373,14	68 979,51		
12504	22 371,84	68 959,90		
126 Ö	22 379,82	68 916,63	200,30	
126 J	22 357,87	68 918,15	202,05	
12600	22 368,61	68 917,41		
127 Ö	22 378,38	68 901,72	200,21	
127 J	22 356,60	68 904,36	202,14	
12700	22 367,44	68 903,05		
12701	22 366,71	68 896,23		
128 Ö	22 376,31	68 886,99	200,30	
128 J	22 354,64	68 890,66	202,12	
12800	22 365,75	68 888,78		
12801	22 363,74	68 876,69		
12802	22 361,99	68 867,42		
12803	22 359,90	68 856,26		
12804	22 357,92	68 845,34		
129 Ö	22 367,46	68 830,67	200,26	
129 J	22 344,77	68 834,49	201,94	
12900	22 355,76	68 832,64		
12901	22 354,45	68 824,38		
12902	22 353,56	68 818,04		
12903	22 352,65	68 809,62		
130 Ö	22 365,19	68 803,12	200,59	
130 J	22 340,26	68 804,92	202,11	
13000	22 352,46	68 804,04		
13001	22 352,06	68 796,29		
13002	22 351,92	68 789,63		
13003	22 351,93	68 782,86		
131 Ö	22 363,59	68 775,48	200,45	
131 J	22 340,61	68 774,87	202,02	
13100	22 352,05	68 775,17		
13101	22 352,56	68 761,33		
13102	22 352,94	68 744,18		
13103	22 353,74	68 711,79		

Staatsgrenze Österreich – Jugoslawien  
Državna granica Austrija – JugoslavijaKoordinatenverzeichnis (Staatsgrenzsystem)  
Spisak koordinata (graničnom koord. sistemu)

Vol. 1121, A-8511

Grenzabschnitt  
Granični odsek III

Punkt- Nummer Broj tačke	Koordinaten im Staatsgrenzsystem Koordinate u graničnom koord. sistemu		Höhe über Adria Apsol. nad- morske visine	Anmerkungen Primedbe	
	- y	+ x			
1	2	3	4	5	
31104	22 354,65	68 681,97		Koordinaten vom Jahre 1922	
13105	22 355,30	68 659,86			
13106	22 355,50	68 653,54			
132 Ö	22 362,56	68 648,69	199,87		
132 J	22 344,49	68 648,22	201,06		
13200	22 355,25	68 648,50			
133 ÖJ	22 358,11	68 631,18	199,89		
134 ÖJ	22 363,12	68 601,82	199,34		
135 ÖJ	22 382,96	68 522,96	199,97		
136 ÖJ	22 403,64	68 442,01	199,87		
137 öJ	22 413,83	68 405,25	199,79		
138 ÖJ	22 424,45	68 366,71	199,98		
139 öJ	22 437,05	68 321,44	199,92		
140 öJ	22 461,60	68 232,88	199,84		
IV/1 öJ	22 501,37	68 101,58	201,31		
					Koordinaten vom Jahre 1922
					24. November 1972

Grenzabschnitt III  
Granični odsek

TRIGONOMETRISCHE PUNKTE  
und  
POLYGONPUNKTE

TRIGONOM. TAČKE  
i  
POLYGONSKI TAČKE





Grenzabschnitt III  
Granični odsek

Punkt- Nummer Broj tačke	Koordinaten im Staatsgrenzsystem Koordinate u graničnom koord. sistemu		Höhe über Adria Apsol. nad- morske visine	Anmerkungen Primedbe
	- y	+ x		
1	2	3	4	5
Polygonpunkte Poligonske Tačke				
1	22 471,78	68 202,02	200,05	
2	22 449,85	68 295,42	199,69	
3	22 419,95	68 393,06	199,31	
4	22 389,78	68 501,99	199,55	
5	22 341,90	68 640,31	201,43	
6	22 341,30	68 751,18	201,48	
7	22 351,87	68 873,42	201,58	
8	22 362,65	68 980,29	201,90	
9	22 368,26	69 099,84	201,87	
10	22 348,58	69 201,69	201,78	
11	22 317,48	69 316,66	202,64	
12	22 296,87	69 399,03	202,60	
13	22 346,54	69 430,84	202,03	
14	entfällt			
15	22 295,27	69 505,64	202,59	
16	22 338,47	69 617,21	202,92	
17	22 383,75	69 708,96	202,92	
18	22 418,41	69 800,10	202,92	
19	22 419,36	69 899,89	202,70	
20	22 404,41	70 010,75	202,58	
21	22 390,54	70 109,67	202,76	
22	22 386,53	70 215,24	202,88	
23	22 381,99	70 309,34	202,92	
24	22 362,29	70 399,65	203,09	
25	22 330,69	70 489,21	203,37	
26	22 296,58	70 586,69	203,25	
27	22 270,89	70 679,09	203,66	
28	22 266,84	70 773,08	203,74	
29	22 245,10	70 863,85	203,53	
30	22 236,26	70 976,79	203,84	
31	22 208,45	71 085,11	203,77	
32	22 187,89	71 193,26	203,87	
33	22 162,57	71 297,07	203,99	
34	22 158,94	71 394,57	204,01	

Staatsgrenze Österreich – Jugoslawien  
Državna granica Austrija – JugoslavijaKoordinatenverzeichnis (Staatsgrenzsystem)  
Spisak koordinata (graničnom koord. sistemu)

Vol. 1121, A-8511

Grenzabschnitt III  
Granični odsek

Punkt- Nummer Broj tačke	Koordinaten im Staatsgrenzsystem Koordinate u graničnom koord. sistemu		Höhe über Adria Apsol. nad- morske visine	Anmerkungen Primedbe
	- y	+ x		
1	2	3	4	5
Polygonpunkte Poligonske Tačke				
35	22 215,16	71 486,29	204,12	
36	22 272,78	71 586,49	204,47	
37	22 330,31	71 671,64	204,47	
38	22 338,72	71 776,54	204,63	
39	22 365,30	71 879,59	204,81	
40	22 408,77	71 982,77	205,10	
41	22 455,96	72 076,74	205,10	
42	22 512,85	72 178,53	205,44	
43	22 558,27	72 262,69	205,46	
44	22 585,34	72 354,96	205,39	
45	22 652,39	72 448,22	205,54	
46	22 745,84	72 537,83	206,06	
47	22 770,84	72 647,15	206,06	
48	22 848,12	72 720,97	206,35	
49	22 927,61	72 789,28	206,26	
50	23 014,78	72 855,41	206,30	
51	23 097,70	72 926,24	206,43	
52	23 196,04	73 038,79	206,78	
53	23 175,04	73 134,80	206,92	
54	23 123,14	73 225,18	206,83	
55	23 134,75	73 332,79	206,93	
56	23 178,90	73 443,45	207,15	
57	23 291,48	73 506,09	207,45	
58	23 305,26	73 575,56	207,37	
59	23 273,80	73 672,07	207,36	
60	23 252,57	73 778,60	207,68	
61	23 240,59	73 884,66	207,59	
62	23 215,87	73 986,48	207,48	
63	23 181,61	74 095,13	207,82	
64	23 108,18	74 196,52	207,90	
65	23 173,64	74 281,35	208,22	
66	23 280,39	74 296,01	208,64	
67	23 379,79	74 253,38	208,79	
68	23 483,16	74 209,05	209,02	

Staatsgrenze Österreich – Jugoslawien  
Državna granica Austrija – Jugoslavija  
Vol. 1121, A-8511

Koordinatenverzeichnis (Staatsgrenzsystem)  
Spisak koordinata (graničnom koord. sistemu)

Grenzabschnitt III  
Granični odsek

Punkt- Nummer Broj tačke	Koordinaten im Staatsgrenzsystem Koordinate u graničnom koord. sistemu		Höhe über Adria Apsol. nad- morske visine	Anmerkungen Primedbe
	- y	+ x		
1	2	3	4	5
Polygonpunkte Poligonske Tačke				
69	23 587,10	74 178,90	209,36	24. November 1972
70	23 734,89	74 148,35	209,66	
71	23 820,95	74 206,64	210,08	
72	23 868,87	74 302,33	210,28	
73	23 912,74	74 401,86	210,50	
74	23 970,85	74 495,44	210,75	
75	24 029,08	74 586,77	210,89	
76	24 089,10	74 680,00	210,91	
77	24 167,66	74 755,41	211,43	
78	24 247,52	74 788,94	211,83	

Staatsgrenze Österreich – Jugoslawien  
Državna granica Austrija – JugoslavijaKoordinatenverzeichnis (Staatsgrenzsystem)  
Spisak koordinata (graničnom koord. sistemu)  
Vol. II21, A-8511

## ANLAGE 7

zu Artikel 2 des Vertrages zwischen der Republik Österreich und der Sozialistischen Föderativen Republik Jugoslawien über Änderungen und Ergänzungen des Vertrages zwischen der Republik Österreich und der Sozialistischen Föderativen Republik Jugoslawien über die gemeinsame Staatsgrenze vom 8. April 1965.

STAATSGRENZE  
REPUBLIK ÖSTERREICH —  
SOZIALISTISCHE FÖDERATIVE REPUBLIK JUGOSLAWIEN

DRŽAVNA GRANICA  
REPUBLIKA AUSTRIJA —  
SOCIJALISTIČKA FEDERATIVNA REPUBLIKA JUGOSLAVIJA

KOORDINATENVERZEICHNIS  
(Staatliche Systeme)

SPISAK KOORDINATA  
(Državni sistemi)

Grenzabschnitt III  
Granični odsek III

1972

ERLÄUTERUNGEN ZUM  
KOORDINATENVERZEICHNIS (STAATLICHE SYSTEME)

In den einzelnen Spalten sind eingetragen:

Spalte 1: Die Nummern der Grenzzeichen und Grenzpunkte in arithmetischer Reihenfolge. Der Standort des Grenzzeichens wird durch die Symbole "Ö" und "J" angegeben. Es bedeutet bei indirekter Vermarkung

Ö Grenzzeichen steht auf österreichischem Gebiet

J Grenzzeichen steht auf jugoslawischem Gebiet und bei direkter Vermarkung

ÖJ Grenzzeichen steht auf der Grenzlinie.

Den Nummern der unvermarkten Grenzpunkte werden diese Buchstaben nicht angefügt.

Spalte 2: Der y-Wert im österreichischen Gauß-Krüger Koordinatensystem.

Spalte 3: Der x-Wert im österreichischen Gauß-Krüger Koordinatensystem.

Spalte 4: Der y-Wert im jugoslawischen Gauß-Krüger Koordinatensystem.

Spalte 5: Der x-Wert im jugoslawischen Gauß-Krüger Koordinatensystem.

Spalte 6: Höhe der Grenzzeichen über Adria.

Spalte 7: Allfällige Anmerkungen zu den Spalten 1 – 6.

**OBJAŠNENJA UZ  
SPISAK KOORDINATA (DRŽAVNI SISTEMI)**

U pojedine rubrike uneti su:

Rubrika 1: Aritmetičkim redom uneti su brojevi granicnih oznaka i tacaka granicne linije. Položaj granicne oznake određen je simbolima "Ö" odnosno "J". Kod indirektnog obeležavanja pored broja granicne oznake stoji:

Ö granicna oznaka se nalazi na austrijskoj teritoriji

J granicna oznaka se nalazi na jugoslovenskoj teritoriji. Kod direktnog obeležavanja pored broja granicne oznake stoji

ÖJ granicna oznaka se nalazi na granicnoj liniji

Brojevi neobeležanih tacaka granicne linije upisani su bez navedenih slova.

Rubrika 2: Vrednosti po Y u austrijskom Gaus-Kriggerovom koordinatnom sistemu.

Rubrika 3: Vrednosti po X u austrijskom Gaus-Kriggerovom koordinatnom sistemu.

Rubrika 4: Vrednosti po Y u jugoslovenskom Gaus-Kriggerovom koordinatnom sistemu.

Rubrika 5: Vrednosti po X u jugoslovenskom Gaus-Kriggerovom koordinatnom sistemu.

Rubrika 6: Nadmorske visine granicnih oznaka.

Rubrika 7: Razne primedbe za rubrike od 1 – 6.

Grenzabschnitt III  
Granični odsek

GRENZZEICHEN  
und  
GRENZPUNKTE

GRANIČNE OZNAKE  
i  
GRANICNE TAČKE

Grenzabschnitt III  
Granični odsek

Punkt- Nummer Broj tačke	Gauß - Krüger Koordinaten Gaus - Krigerovekoordinate				Höhe über Adria Apsol. nad- morske visine	Anmerkungen Primedbe
	österreichisches System M34° austrijski sistem M 34°		jugoslawisches System jugoslawenski sistem			
	- y	+ x	+ y	+ x		
1	2	3	4	5	6	7
1 Ö	23 788,32	174 657,81	578 441,40	174 605,20	211,29	
1 J	23 777,87	174 676,26	578 451,53	174 623,82	211,03	
100	23 782,79	174 667,57	578 446,76	174 615,05		
101	23 777,55	174 665,08	578 452,15	174 612,64		
102	23 776,45	174 664,63	578 453,16	174 612,22	210,64	
103	23 770,30	174 662,44	578 459,34	174 610,13	210,62	
104	23 769,23	174 662,14	578 460,41	174 609,86		
105	23 762,61	174 660,15	578 467,07	174 607,98		
106	23 754,96	174 658,68	578 474,74	174 606,64		
107	23 747,39	174 657,72	578 482,33	174 605,82		
108	23 739,51	174 657,40	578 490,22	174 605,61		
109	23 732,47	174 657,91	578 497,24	174 606,24		
110	23 724,78	174 658,83	578 504,91	174 607,30		
2 Ö	23 715,11	174 650,12	578 514,73	174 598,75	209,76	
2 J	23 719,37	174 669,65	578 510,14	174 618,21	210,06	
200	23 717,30	174 660,17	578 512,37	174 608,76		
201	23 709,30	174 661,74	578 520,34	174 610,48		
202	23 694,13	174 664,98	578 535,46	174 613,96		
203	23 670,13	174 670,16	578 559,37	174 619,59		
3 Ö	23 638,55	174 666,79	578 591,01	174 616,73	209,72	
3 J	23 642,76	174 686,39	578 586,47	174 636,26	209,84	
300	23 640,65	174 676,59	578 588,74	174 626,49		
301	23 607,35	174 683,85	578 621,93	174 634,32		
302	23 586,03	174 688,39	578 643,17	174 639,22		
4 Ö	23 562,08	174 683,99	578 667,19	174 635,23	209,52	
4 J	23 566,11	174 702,59	578 662,84	174 653,76	209,64	
400	23 564,08	174 693,21	578 665,03	174 644,41		
401	23 551,10	174 696,12	578 677,95	174 647,56		
402	23 536,88	174 699,87	578 692,11	174 651,53		
5 Ö	23 514,37	174 696,88	578 714,69	174 648,94	209,42	
5 J	23 520,20	174 714,98	578 708,55	174 666,93	209,62	
500	23 517,26	174 705,85	578 711,64	174 657,88		
501	23 506,53	174 709,34	578 722,32	174 661,51		
502	23 489,05	174 716,02	578 739,68	174 668,49		

Staatsgrenze Österreich - Jugoslawien  
Državna granica Austrija - Jugoslavija  
Vol. 1121, A-8511

Koordinatenverzeichnis  
Spisak koordinata



Grenzabschnitt III  
Granični odsek

Punkt- Nummer Broj tačke	Gauß - Krüger Koordinaten Gaus - Krigerovekoordinate				Höhe über Adria Apsol. nad- morske visine	Anmerkungen Primedbe
	österreichisches System M34° austrijski sistem M 34°		jugoslawisches System jugoslawenski sistem			
	- y	+ x	+ y	+ x		
1	2	3	4	5	6	7
6 Ö	23 467,61	174 714,04	578 761,16	174 666,88	209,34	
6 J	23 475,55	174 732,43	578 752,91	174 685,13	209,39	
600	23 471,62	174 723,32	578 757,00	174 676,09		
601	23 453,30	174 731,25	578 775,17	174 684,32		
602	23 425,95	174 743,08	578 802,33	174 696,62		
603	23 398,20	174 754,96	578 829,88	174 708,96		
7 Ö	23 366,58	174 757,83	578 861,44	174 712,37	209,19	
7 J	23 374,50	174 776,18	578 853,21	174 730,58	209,13	
700	23 370,53	174 766,98	578 857,33	174 721,46		
701	23 335,34	174 782,17	578 892,27	174 737,23		
702	23 307,94	174 794,16	578 919,48	174 749,71		
703	23 280,57	174 806,13	578 946,64	174 762,15		
8 Ö	23 265,92	174 802,56	578 961,35	174 758,83	209,03	
8 J	23 273,11	174 819,11	578 953,88	174 775,24	209,01	
800	23 269,49	174 810,78	578 957,64	174 766,98		
801	23 263,64	174 812,76	578 963,45	174 769,06		
802	23 257,60	174 814,58	578 969,47	174 770,99		
803	23 252,19	174 815,49	578 974,86	174 771,99		
804	23 245,06	174 816,21	578 981,97	174 772,83		
9 Ö	23 238,47	174 806,90	578 988,72	174 763,63	208,83	
9 J	23 237,52	174 825,81	578 989,35	174 782,56	208,86	
900	23 238,00	174 816,28	578 989,03	174 773,03		
901	23 232,53	174 815,98	578 994,50	174 772,81		
902	23 227,39	174 815,16	578 999,66	174 772,09		
903	23 219,12	174 812,29	579 007,98	174 769,35		
10 Ö	23 212,18	174 798,85	579 015,15	174 756,04	208,78	
10 J	23 202,86	174 815,35	579 024,19	174 772,69	208,71	
1000	23 207,61	174 806,94	579 019,58	174 764,20		
1001	23 195,07	174 800,28	579 032,24	174 757,75		
1002	23 177,86	174 790,91	579 049,60	174 748,68		
1003	23 166,96	174 784,82	579 060,61	174 742,77		
11 Ö	23 160,46	174 770,70	579 067,34	174 728,77	208,61	
11 J	23 151,51	174 786,38	579 076,02	174 744,60	208,47	
1100	23 156,12	174 778,30	579 071,54	174 736,44		

Staatsgrenze Österreich - Jugoslawien  
Državna granica Austrija - JugoslavijaKoordinatenverzeichnis  
Spisak koordinata

Vol. 1121, A-8511

Grenzabschnitt III  
Granični odsek

Punkt- Nummer Broj tačke	Gauß - Krüger Koordinaten Gaus - Krigerovekoordinate				Höhe über Adria Apsol. nad- morske visine	Anmerkungen Primedbe
	österreichisches System M34° austrijski sistem M 34°		jugoslawisches System jugoslawenski sistem			
	- y	+ x	+ y	+ x		
1	2	3	4	5	6	7
1101	23 152,07	174 775,71	579 075,65	174 733,93		
1102	23 145,10	174 770,68	579 082,69	174 729,01		
1103	23 138,91	174 765,39	579 088,97	174 723,83		
1104	23 134,07	174 760,30	579 093,92	174 718,75		
1105	23 130,56	174 754,99	579 097,51	174 713,50		
1106	23 127,27	174 748,87	579 100,91	174 707,44		
1107	23 124,26	174 742,02	579 104,03	174 700,65		
1108	23 122,42	174 736,10	579 105,97	174 694,76		
1109	23 121,02	174 729,81	579 107,48	174 688,49		
12 ö	23 128,90	174 722,35	579 099,73	174 680,91	208,52	
12 J	23 111,03	174 724,17	579 117,57	174 683,02	208,19	
1200	23 120,00	174 723,26	579 108,61	174 681,96		
1201	23 119,55	174 714,96	579 109,20	174 673,67		
1202	23 120,11	174 706,92	579 108,78	174 665,62		
1203	23 121,14	174 701,28	579 107,84	174 659,97		
1204	23 123,24	174 693,39	579 105,88	174 652,04		
1205	23 126,60	174 685,20	579 102,66	174 643,80		
13 ö	23 139,59	174 679,95	579 089,75	174 638,33	208,24	
13 J	23 122,33	174 674,22	579 107,11	174 632,89	208,49	
1300	23 130,85	174 677,05	579 098,54	174 635,57		
1301	23 136,76	174 669,00	579 092,78	174 627,43		
14 ö	23 150,56	174 668,76	579 078,98	174 626,95	208,21	
14 J	23 137,98	174 654,54	579 091,80	174 612,95	208,50	
1400	23 144,23	174 661,60	579 085,43	174 619,91		
1401	23 152,06	174 654,77	579 077,72	174 612,94		
1402	23 165,00	174 643,63	579 064,98	174 601,58		
15 ö	23 184,12	174 639,55	579 045,93	174 597,18	208,12	
15 J	23 171,63	174 625,24	579 058,66	174 583,09	208,25	
1500	23 177,97	174 632,50	579 052,20	174 590,24		
1501	23 183,65	174 627,19	579 046,61	174 584,83		
1502	23 188,56	174 621,48	579 041,79	174 579,04		
16 ö	23 201,40	174 620,04	579 028,99	174 577,38	208,23	
16 J	23 184,50	174 609,39	579 046,06	174 567,01	208,17	
1600	23 193,01	174 614,75	579 037,47	174 572,23		

Staatsgrenze Österreich - Jugoslawien  
Državna granica Austrija - Jugoslavija

Vol. 1121, A-8511

Koordinatenverzeichnis  
Spisak koordinata

Grenzabschnitt III  
Granični odsek

Punkt- Nummer Broj tačke	Gauß - Krüger Koordinaten Gaus - Krigerovekoordinate				Höhe über Adria Apsol. nad- morske visine	Anmerkungen Primedbe
	österreichisches System M34° austrijski sistem M 34°		jugoslawisches System jugoslawenski sistem			
	- y	+ x	+ y	+ x		
1	2	3	4	5	6	7
1601	23 195,19	174 610,81	579 035,35	174 568,25		
1602	23 199,04	174 602,59	579 031,64	174 559,96		
17 Ö	23 211,51	174 596,02	579 019,28	174 553,19	206,06	
17 J	23 193,18	174 590,98	579 037,69	174 548,46	206,19	
1700	23 202,22	174 593,47	579 028,61	174 550,79		
1701	23 206,68	174 570,52	579 022,54	174 527,74		
1702	23 215,98	174 544,48	579 015,67	174 501,57		
1703	23 224,10	174 515,90	579 008,04	174 472,87		
18 Ö	23 241,67	174 489,62	578 990,91	174 446,29	208,33	
18 J	23 222,44	174 484,21	579 010,23	174 441,21	208,03	
1800	23 232,16	174 486,94	579 000,47	174 443,78		
19 Ö	23 243,74	174 482,74	578 988,96	174 439,38	208,29	
19 J	23 224,52	174 477,29	579 008,27	174 434,25	208,10	
1900	23 234,05	174 479,99	578 998,69	174 436,80		
20 Ö	23 245,62	174 475,82	578 987,20	174 432,42	208,17	
20 J	23 226,38	174 470,26	579 006,53	174 427,19	207,99	
2000	23 235,96	174 473,03	578 996,91	174 429,79		
21 Ö	23 251,55	174 455,40	578 981,61	174 411,90	208,13	
21 J	23 232,33	174 449,86	579 000,92	174 406,68	207,95	
2100	23 241,89	174 452,61	578 991,32	174 409,28		
2101	23 244,52	174 443,42	578 988,84	174 400,02		
22 Ö	23 257,58	174 530,49	578 976,00	174 386,88	208,11	
22 J	23 238,04	174 426,61	578 995,61	174 383,33	208,01	
2200	23 247,80	174 428,55	578 985,82	174 385,10		
2201	23 250,03	174 417,40	578 983,76	174 373,93		
23 Ö	23 262,15	174 405,26	578 971,85	174 361,58	208,16	
23 J	23 241,30	174 402,86	578 992,74	174 359,53	208,01	
2300	23 251,80	174 404,07	578 982,23	174 360,56		
2301	23 255,42	174 371,81	578 979,15	174 328,25		
2302	23 258,78	174 342,97	578 976,28	174 299,35		
2303	23 262,36	174 313,28	578 973,20	174 269,60		
2304	23 265,68	174 284,11	578 970,37	174 240,38		
24 Ö	23 279,53	174 256,22	578 956,99	174 212,26	207,75	
24 J	23 258,65	174 253,79	578 977,91	174 210,19	207,86	

Staatsgrenze Österreich - Jugoslawien  
Državna granica Austrija - JugoslavijaKoordinatenverzeichnis  
Spisak koordinata  
Vol. 1121. A-8511

Grenzabschnitt III  
Granični odsek

Punkt- Nummer Broj tačke	Gauß - Krüger Koordinaten Gaus - Krigerovekoordinate				Höhe über Adria Apsol. nad- morske visine	Anmerkungen Primedbe
	österreichisches System M34° austrijski sistem M 34°		jugoslawisches System jugoslawenski sistem			
	- y	+ x	+ y	+ x		
1	2	3	4	5	6	7
2400	23 269,07	174 255,00	578 967,48	174 211,22		
2401	23 269,98	174 247,77	578 966,67	174 203,98		
25 ö	23 282,61	174 237,50	578 954,23	174 193,50	207,70	
25 J	23 262,04	174 232,97	578 974,86	174 189,31	207,89	
2500	23 272,07	174 235,18	578 964,80	174 191,35		
2501	23 272,88	174 232,15	578 964,04	174 188,31		
26 ö	23 287,55	174 219,23	578 949,58	174 175,15	207,64	
26 J	23 267,61	174 212,68	578 969,64	174 168,94	207,81	
2600	23 278,01	174 216,09	578 959,18	174 172,18		
2601	23 288,73	174 181,82	578 949,04	174 137,73		
2602	23 295,31	174 161,50	578 942,81	174 117,29		
2603	23 300,67	174 145,53	578 937,72	174 101,22		
2604	23 307,22	174 124,92	578 931,52	174 080,50		
27 ö	23 325,79	174 101,49	578 913,35	174 056,76	207,54	
27 J	23 306,77	174 095,24	578 932,48	174 050,84	207,72	
2700	23 316,01	174 098,28	578 923,18	174 053,72		
2701	23 318,85	174 087,73	578 920,54	174 043,12		
2702	23 320,08	174 079,57	578 919,43	174 034,94		
2703	23 320,57	174 071,75	578 919,08	174 027,12		
2704	23 319,73	174 064,04	578 920,04	174 019,43		
2705	23 317,90	174 055,32	578 922,03	174 010,73		
2706	23 315,89	174 048,42	578 924,16	174 003,88		
28 ö	23 322,67	174 037,66	578 917,56	173 992,99	207,55	
28 J	23 304,32	174 045,63	578 935,77	174 001,27	207,93	
2800	23 313,51	174 041,64	578 926,65	173 997,12		
2801	23 310,83	174 034,94	578 929,46	173 990,48		
2802	23 308,23	174 029,38	578 932,15	173 984,96		
2803	23 304,55	174 023,55	578 935,93	173 979,20		
2804	23 301,71	174 019,88	578 938,82	173 975,57		
2805	23 296,25	174 013,96	578 944,39	173 969,74		
2806	23 292,16	174 010,73	578 948,53	173 966,59		
2807	23 286,91	174 007,19	578 953,84	173 963,13		
2808	23 281,58	174 004,05	578 959,22	173 960,07		
2809 ö	23 278,03	173 991,02	578 962,99	173 947,12	207,24	

Staatsgrenze Österreich - Jugoslawien  
Državna granica Austrija - Jugoslavija  
Vol. 1121, A-8511

Koordinatenverzeichnis  
Spisak koordinata

Grenzabschnitt III  
Granični odsek

Punkt- Nummer Broj tačke	Gauß - Krüger Koordinaten Gaus - Krigerovekoordinate				Höhe über Adria Apsol. nad- morske visine	Anmerkungen Primedbe
	österreichisches System M34° austrijski sistem M 34°		jugoslawisches System jugoslawenski sistem			
	- y	+ x	+ y	+ x		
1	2	3	4	5	6	7
29 J	23 269,62	174 009,19	578 971,09	173 965,43	207,68	
2900	23 273,76	174 000,25	578 967,10	173 956,42		
2901	23 265,88	173 996,41	578 975,04	173 952,71		
2902	23 246,95	173 987,74	578 994,13	173 944,37		
2903	23 226,41	173 978,12	579 014,83	173 935,09		
30 Ü	23 221,04	173 963,02	579 020,46	173 920,08	207,71	
30 J	23 212,18	173 982,06	579 028,99	173 939,27	207,42	
3000	23 216,40	173 972,99	579 024,93	173 930,13		
3001	23 207,43	172 968,01	579 033,98	173 925,30		
3002	23 199,78	173 962,86	579 041,71	173 920,28		
3003	23 191,73	173 956,70	579 049,86	173 914,26		
3004	23 184,49	173 950,64	579 057,21	173 908,32		
3005	23 179,04	173 945,46	579 062,74	173 903,23		
31 Ü	23 183,48	173 934,15	579 058,50	173 891,85	207,87	
31 J	23 166,04	173 947,54	579 075,70	173 905,53	207,40	
3100	23 174,78	173 940,83	579 067,08	173 898,67		
3101	23 172,54	173 938,07	579 069,37	173 895,95		
3102	23 169,24	173 933,59	579 072,74	173 891,54		
3103	23 166,24	173 928,77	579 075,82	173 886,76		
3104	23 163,04	173 922,57	579 079,13	173 880,62		
3105	23 161,02	173 918,13	579 081,21	173 876,20		
3106	23 159,27	173 913,28	579 083,05	173 871,39		
3107	23 156,29	173 903,54	579 086,23	173 861,70		
32 Ü	23 164,83	173 890,62	579 077,90	173 848,64	207,56	
32 J	23 145,03	173 893,88	579 097,64	173 852,23	207,07	
3200	23 153,98	173 892,41	579 088,72	173 850,61		
3201	23 147,10	173 853,05	579 096,27	173 811,37		
3202	23 141,90	173 823,39	579 101,96	173 781,80		
3203	23 137,66	173 798,79	579 106,62	173 757,28		
33 Ü	23 145,71	173 780,47	579 098,87	173 738,83	207,51	
33 J	23 124,03	173 784,27	579 120,48	173 742,99	207,27	
3300	23 135,15	173 782,32	579 109,40	173 740,86		
3301	23 134,47	173 776,10	579 110,18	173 734,65		
3302	23 133,97	173 768,07	579 110,83	173 726,62		

Staatsgrenze Österreich - Jugoslawien  
Državna granica Austrija - JugoslavijaKoordinatenverzeichnis  
Spisak koordinata  
Vol. 1121, A-8511

Grenzabschnitt III  
Granični odsek

Punkt- Nummer Broj tačke	Gauß - Krüger Koordinaten Gaus - Krigerovekoordinate				Höhe über Adria Apsol. nad- morske visine	Anmerkungen Primedbe
	österreichisches System M34° austrijski sistem M 34°		jugoslawisches System jugoslawenski sistem			
	- y	+ x	+ y	+ x		
1	2	3	4	5	6	7
3303	23 133,79	173 760,45	579 111,13	173 719,01		
3304	23 134,16	173 753,89	579 110,88	173 712,45		
34 Ü	23 145,42	173 749,38	579 099,69	173 707,74	207,52	
34 J	23 124,82	173 745,24	579 120,36	173 703,95	207,23	
3400	23 135,03	173 747,29	579 110,11	173 705,83		
3401	23 136,68	173 741,03	579 108,57	173 699,54		
3402	23 139,55	173 732,66	579 105,85	173 691,13		
3403	23 143,56	173 723,79	579 101,99	173 682,19		
35 Ü	23 157,75	173 720,09	579 087,85	173 679,05	207,43	
35 J	23 139,19	173 709,02	579 106,61	173 667,49	207,25	
3500	23 148,48	173 714,96	579 097,22	173 673,28		
3501	23 156,66	173 702,01	579 089,26	173 660,17		
3502	23 170,49	173 680,50	579 075,80	173 633,44		
3503	23 179,62	173 666,23	579 066,90	173 624,02		
3504	23 187,01	173 654,83	579 059,71	173 612,48		
36 Ü	23 203,64	173 649,04	579 043,18	173 606,42	207,33	
36 J	23 185,08	173 637,19	579 061,94	173 594,88	206,98	
3600	23 194,40	173 643,14	579 052,52	173 600,68		
3601	23 198,93	173 635,51	579 048,12	173 592,97		
3602	23 202,04	173 628,81	579 045,13	173 586,23		
3603	23 204,67	173 621,70	579 042,61	173 579,06		
3604	23 207,43	173 612,17	579 040,01	173 569,48		
3605	23 209,69	173 602,70	579 037,92	173 559,98		
3606	23 211,95	173 591,11	579 035,84	173 548,36		
3607	23 212,84	173 580,83	579 035,13	173 538,07		
3608	23 212,56	173 574,22	579 035,52	173 531,47		
37 Ü	23 222,95	173 565,08	579 025,29	173 522,15	207,06	
37 J	23 200,11	173 568,19	579 048,08	173 525,64	207,16	
3700	23 211,60	173 566,62	579 036,61	173 523,88		
3701	23 210,65	173 561,72	579 037,65	173 519,00		
3702	23 209,19	173 556,27	579 039,21	173 513,57		
3703	23 206,58	173 547,27	579 041,95	173 504,62		
3704	23 203,85	173 539,87	579 044,81	173 497,26		
3705	23 200,50	172 532,21	579 048,29	173 489,60		

Staatsgrenze Österreich - Jugoslawien  
Državna granica Austrija - Jugoslavija  
Vol. 1121, A-8511

Koordinatenverzeichnis  
Spisak koordinata

Grenzabschnitt III  
Granični odsek III

Punkt- Nummer Broj tačke	Gauß - Krüger Koordinaten Gaus - Krigerovekoordinate				Höhe über Adria Apsol. nad- morske visine	Anmerkungen Primedbe
	österreichisches System M34° austrijski sistem M 34°		jugoslawisches System jugoslawenski sistem			
	- y	+ x	+ y	+ x		
1	2	3	4	5	6	7
3706	23 195,58	173 523,12	579 053,36	173 480,66		
3707	23 190,40	173 514,78	579 058,68	173 472,40		
3708	23 185,80	173 508,84	579 063,39	173 466,54		
3709	23 180,81	173 503,50	579 068,46	173 461,28		
38 ö	23 181,95	173 489,35	579 067,56	173 447,12	206,87	
38 J	23 167,19	173 505,69	579 082,04	173 463,70	207,02	
3800	23 174,62	173 497,46	579 074,75	173 455,35		
3801	23 151,45	173 476,62	579 098,30	173 434,90		
3802	23 129,67	173 457,09	579 120,40	173 415,74		
3803	23 107,37	173 437,00	579 143,04	173 396,03		
3804	23 097,73	173 428,40	579 152,83	173 387,59		
39 ö	23 082,93	173 400,29	579 168,11	173 359,74	206,82	
39 J	23 068,22	173 416,67	579 182,53	173 376,37	206,90	
3900	23 075,65	173 408,39	579 175,24	173 367,97		
3901	23 056,68	173 391,69	579 194,49	173 351,58		
3902	23 049,13	173 385,22	579 202,14	173 345,23		
40 ö	23 048,24	173 370,99	579 203,28	173 331,02	206,63	
40 J	23 034,94	173 387,20	579 216,31	173 347,45	206,61	
4000	23 041,64	173 379,03	579 209,75	173 339,17		
4001	23 025,19	173 365,77	579 226,42	173 326,21		
41 ö	23 012,43	173 343,18	579 239,56	173 303,83	206,68	
41 J	22 999,84	173 359,97	579 251,86	173 320,83	206,62	
4100	23 006,17	173 351,53	579 245,67	173 312,28		
4101	22 975,92	173 328,94	579 276,27	173 290,24		
4102	22 952,02	173 311,03	579 300,47	173 272,73		
42 ö	22 934,70	173 284,96	579 318,24	173 246,97	206,89	
42 J	22 922,13	173 301,81	579 330,52	173 264,03	206,57	
4200	22 928,39	173 293,42	579 324,41	173 255,54		
43 ö	22 920,22	173 273,71	579 332,91	173 235,97	207,04	
43 J	22 906,99	173 290,00	579 345,86	173 252,48	206,74	
4300	22 913,67	173 281,77	579 339,32	173 244,14		
44 ö	22 906,32	173 261,85	579 347,01	173 224,34	207,00	
44 J	22 892,39	173 277,61	579 360,67	173 240,34	206,68	
4400	22 899,22	173 269,89	579 353,97	173 232,50		

Staatsgrenze Österreich - Jugoslawien  
Državna granica Austrija - JugoslavijaKoordinatenverzeichnis  
Spisak koordinata  
Vol. 1121, A-8511

Grenzabschnitt III  
Granični odsek

Punkt- Nummer Broj tačke	Gauß - Krüger Koordinaten Gaus - Krigerovekoordinate				Höhe über Adria Apsol. nad- morske visine	Anmerkungen Primedbe
	österreichisches System M34° austrijski sistem M 34°		jugoslawisches System jugoslawenski sistem			
	- y	+ x	+ y	+ x		
1	2	3	4	5	6	7
4401	22 888,13	173 260,05	579 365,23	173 222,85		
4402	22 866,07	173 240,40	579 387,63	173 203,58		
4403	22 843,46	173 220,17	579 410,58	173 183,74		
4404	22 821,26	173 200,55	579 433,10	173 164,47		
45 ö	22 805,00	173 172,69	579 449,84	173 136,91	206,55	
45 J	22 791,77	173 107,64	579 462,81	173 152,07	206,52	
4500	22 790,44	173 180,11	579 456,27	173 144,42		
4501	22 789,70	173 171,24	579 465,16	173 135,71		
4502	22 784,41	173 164,59	579 470,56	173 129,15		
4503	22 778,62	173 155,54	579 476,51	173 120,20		
46 ö	22 784,92	173 145,06	579 470,39	173 109,62	206,55	
46 J	22 766,58	173 153,10	579 488,59	173 117,96	206,32	
4600	22 775,50	173 149,19	579 479,74	173 113,90		
4601	22 772,02	173 139,02	579 483,39	173 103,80		
4602	22 769,65	173 129,74	579 485,92	173 094,55		
4603	22 768,33	173 120,74	579 487,39	173 085,58		
47 ö	22 779,13	173 111,48	579 476,74	173 076,14	206,77	
47 J	22 758,14	173 111,18	579 497,74	173 076,20	206,35	
4700	22 768,11	173 111,32	579 487,76	173 076,17		
48 ö	22 778,85	173 097,91	579 477,25	173 062,57	206,62	
48 J	22 757,85	173 097,47	579 498,26	173 062,49	206,48	
4800	22 768,29	173 097,69	579 487,82	173 062,53		
4801	22 768,12	173 092,44	579 488,08	173 057,29		
4802	22 767,32	173 083,99	579 489,01	173 048,86		
4803	22 766,10	173 077,52	579 490,35	173 042,41		
4804	22 763,35	173 066,90	579 493,29	173 031,83		
49 ö	22 771,41	173 057,44	579 485,38	173 022,23	206,29	
49 J	22 752,08	173 065,69	579 504,57	173 030,81	206,49	
4900	22 761,34	173 061,74	579 495,38	173 026,70		
4901	22 757,51	173 053,57	579 499,35	173 018,60		
4902	22 753,83	173 047,43	579 503,12	173 012,52		
4903	22 749,27	173 041,61	579 507,78	173 006,79		
4904	22 745,77	173 037,54	579 511,36	173 002,78		
50 ö	22 746,47	173 025,01	579 510,87	172 990,24	206,47	

Staatsgrenze Österreich - Jugoslawien  
Državna granica Austrija - Jugoslavija

Vol. 1121, A-8511

Koordinatenverzeichnis  
Spisak koordinata



Grenzabschnitt III  
Granični odsek

Punkt- Nummer Broj tačke	Gauß – Krüger Koordinaten Gaus – Krigerovekoordinate				Höhe über Adria Apsol. nad- morske visine	Anmerkungen Primedbe
	österreichisches System M34° austrijski sistem M 34°		jugoslawisches System jugoslawenski sistem			
	- y	+ x	+ y	+ x		
1	2	3	4	5	6	7
50 J	22 733,68	173 039,02	579 523,42	173 004,46	206,43	
5000	22 740,17	173 031,91	579 517,05	172 997,25		
5001	22 722,99	173 016,38	579 534,49	172 982,00		
5002	22 703,24	172 998,25	579 554,54	172 964,21		
5003	22 683,76	172 980,40	579 574,33	172 946,69		
5004	22 662,83	172 961,40	579 595,57	172 928,05		
51 Ö	22 655,53	172 941,75	579 603,20	172 908,52	206,42	
51 J	22 642,70	172 955,75	579 615,80	172 922,74	205,77	
5100	22 649,06	172 948,81	579 609,55	172 915,69		
5101	22 643,44	172 943,63	579 615,26	172 910,60		
5102	22 636,88	172 936,81	579 621,94	172 903,89		
5103	22 630,43	172 929,17	579 628,52	172 896,37		
5104	22 625,30	172 923,00	579 633,75	172 890,28		
52 Ö	22 629,00	172 911,76	579 630,23	172 878,98	205,96	
52 J	22 613,49	172 922,80	579 645,56	172 892,28	205,88	
5200	22 621,12	172 917,37	579 638,02	172 884,72		
5201	22 618,89	172 913,97	579 640,32	172 881,37		
5202	22 615,21	172 908,33	579 644,09	172 875,78		
5203	22 611,82	172 902,75	579 647,59	172 870,27		
5204	22 609,22	172 898,08	579 650,26	172 865,64		
5205	22 605,86	172 891,74	579 653,73	172 859,36		
5206	22 602,99	172 885,71	579 656,71	172 853,39		
53 Ö	22 609,29	172 876,86	579 650,55	172 844,43	206,03	
53 J	22 591,88	172 884,43	579 667,83	172 852,29	205,74	
5300	22 600,60	172 880,64	579 659,18	172 848,35		
5301	22 593,88	172 865,34	579 666,15	172 833,17		
5302	22 585,97	172 846,98	579 674,38	172 814,95		
54 Ö	22 588,62	172 829,03	579 672,03	172 796,95	205,92	
54 J	22 571,17	172 836,61	579 609,34	172 804,83	205,77	
5400	22 579,84	172 832,84	579 680,74	172 800,92		
55 Ö	22 578,60	172 808,39	579 682,42	172 776,49	205,91	
55 J	22 561,88	172 817,44	579 698,98	172 785,82	205,95	
5500	22 570,16	172 812,96	579 690,77	172 781,20		
5501	22 564,05	172 802,22	579 697,06	172 770,56		

Staatsgrenze Österreich – Jugoslawien  
Državna granica Austrija – JugoslavijaKoordinatenverzeichnis  
Spisak koordinata  
Vol. 1121, A-8511

Grenzabschnitt III  
Granični odsek

Punkt- Nummer Broj tačka	Gauß - Krüger Koordinaten Gaus - Krigerove koordinate				Höhe über Adria Apsol. nad- morske visine	Anmerkungen Primedbe
	österreichisches System M34° austrijski sistem M 34°		jugoslawisches System jugoslawenski sistem			
	- y	+ x	+ y	+ x		
1	2	3	4	5	6	7
56 Ö	22 566,81	172 788,82	579 694,53	172 757,12	205,97	
56 J	22 551,00	172 799,30	579 710,16	172 767,86	205,92	
5600	22 558,99	172 794,00	579 702,26	172 762,43		
5601	22 550,63	172 781,53	579 710,82	172 750,10		
5602	22 539,42	172 764,68	579 722,32	172 733,44		
57 Ö	22 536,94	172 743,77	579 725,16	172 712,57	205,95	
57 J	22 521,12	172 754,27	579 740,79	172 723,33	205,83	
5700	22 529,14	172 748,95	579 732,86	172 717,87		
5701	22 521,66	172 736,44	579 740,58	172 705,49		
58 Ö	22 525,86	172 723,12	579 736,60	172 692,10	205,99	
58 J	22 507,78	172 731,80	579 754,54	172 701,07	205,84	
5800	22 516,90	172 727,42	579 745,48	172 696,54		
5801	22 513,51	172 720,18	579 749,00	172 689,36		
5802	22 511,08	172 714,08	579 751,53	172 683,31		
59 Ö	22 517,24	172 701,54	579 745,58	172 670,66	205,92	
59 J	22 490,21	172 707,69	579 764,50	172 677,13	205,62	
5900	22 507,63	172 704,65	579 755,13	172 673,23		
5901	22 499,73	172 680,09	579 763,43	172 649,51		
5902	22 492,73	172 658,15	579 770,80	172 627,69		
60 Ö	22 494,73	172 633,22	579 769,21	172 602,76	205,53	
60 J	22 476,65	172 639,07	579 787,20	172 608,90	205,71	
6000	22 485,82	172 636,10	579 778,07	172 605,78		
6001	22 482,14	172 625,61	579 781,92	172 595,35		
61 Ö	22 487,08	172 611,02	579 777,23	172 580,69	205,43	
61 J	22 468,65	172 618,53	579 795,53	172 588,50	205,61	
6100	22 477,99	172 614,73	579 786,26	172 584,54		
6101	22 473,45	172 604,32	579 790,97	172 574,22		
62 Ö	22 477,04	172 589,77	579 787,62	172 559,61	205,43	
62 J	22 460,04	172 598,34	579 804,48	172 568,46	205,54	
6200	22 468,61	172 594,02	579 795,97	172 564,00		
6201	22 457,65	172 572,18	579 807,29	172 542,34		
6202	22 449,55	172 555,62	579 815,68	172 525,92		
6203	22 435,75	172 528,28	579 829,93	172 498,82		
6204	22 421,16	172 499,19	579 844,99	172 469,97		

Staatsgrenze Österreich - Jugoslawien  
Državna granica Austrija - Jugoslavija  
Vol. 1121, A-8511

Koordinatenverzeichnis  
Spisak koordinata

Grenzabschnitt III  
Granični odsek

Punkt- Nummer Broj tačke	Gauß - Krüger Koordinaten Gaus - Krigerovekoordinate				Höhe über Adria Apsol. nad- morske visine	Anmerkungen Primedbe
	österreichisches System M34° austrijski sistem M 34°		jugoslawisches System jugoslawenski sistem			
	- y	+ x	+ y	+ x		
1	2	3	4	5	6	7
63 Ö	22 417,13	172 467,53	579 049,54	172 438,39	205,30	
63 J	22 399,19	172 476,46	579 067,33	172 447,61	205,46	
6300	22 407,77	172 472,19	579 858,82	172 443,20		
6301	22 396,09	172 446,97	579 870,94	172 418,20		
6302	22 390,58	172 433,79	579 876,65	172 405,11		
6303	22 384,97	172 419,44	579 882,51	172 390,85		
64 Ö	22 391,86	172 410,86	579 875,76	172 382,16	205,02	
64 J	22 373,98	172 417,29	579 893,53	172 388,89	205,11	
6400	22 383,07	172 414,02	579 884,49	172 385,46		
6401	22 378,64	172 401,39	579 889,13	172 372,91		
6402	22 373,86	172 386,50	579 894,15	172 358,10		
6403	22 368,22	172 367,96	579 900,11	172 339,66		
65 Ö	22 373,94	172 351,33	579 894,66	172 322,93	205,04	
65 J	22 354,96	172 355,86	579 913,57	172 327,78	205,17	
6500	22 364,68	172 353,54	579 903,89	172 325,30		
6501	22 359,92	172 333,20	579 908,99	172 305,05		
6502	22 354,64	172 311,10	579 914,63	172 283,05		
66 Ö	22 358,71	172 287,22	579 910,96	172 259,10	204,89	
66 J	22 340,22	172 291,63	579 929,37	172 263,81	205,03	
6600	22 349,39	172 289,44	579 920,24	172 261,47		
6601	22 346,59	172 276,64	579 923,26	172 248,72		
67 Ö	22 354,99	172 264,75	579 915,05	172 236,69	204,78	
67 J	22 335,18	172 267,44	579 934,81	172 239,72	205,04	
6700	22 345,07	172 266,10	579 924,94	172 238,21		
6701	22 344,01	172 257,12	579 926,16	172 229,24		
68 Ö	22 352,43	172 241,96	579 918,00	172 213,99	204,75	
68 J	22 333,44	172 242,78	579 936,97	172 215,12	204,92	
6800	22 343,08	172 242,36	579 927,34	172 214,55		
6801	22 342,01	172 219,90	579 928,77	172 192,11		
69 Ö	22 350,43	172 189,34	579 920,86	172 161,40	204,91	
69 J	22 332,48	172 190,19	579 938,79	172 162,56	204,76	
6900	22 340,96	172 189,79	579 930,33	172 162,01		
6901	22 340,03	172 182,20	579 931,38	172 154,45		
6902	22 338,89	172 175,57	579 932,62	172 147,83		

Staatsgrenze Österreich - Jugoslawien  
Državna granica Austrija - JugoslavijaKoordinatenverzeichnis  
Spisak koordinata  
Vol. 1121, A-8511

Grenzabschnitt III  
Granični odsek

Punkt- Nummer Broj tačke	Gauß - Krüger Koordinaten Gaus - Krigerovekoordinate				Höhe über Adria Apsol. nad- morske visine	Anmerkungen Primedbe
	österreichisches System M34° austrijski sistem M 34°		jugoslawisches System jugoslawenski sistem			
	- y	+ x	+ y	+ x		
1	2	3	4	5	6	7
6903	22 336,33	172 167,06	579 935,33	172 139,37		
70 Ö	22 339,45	172 144,02	579 932,59	172 116,27	204,73	
70 J	22 321,98	172 152,71	579 949,91	172 125,26	204,76	
7000	22 330,53	172 148,46	579 941,45	172 120,87		
7001	22 324,92	172 138,25	579 947,22	172 110,75		
7002	22 319,18	172 130,06	579 953,10	172 102,67		
7003	22 312,12	172 121,80	579 960,29	172 094,53		
71 Ö	22 310,36	172 107,05	579 962,29	172 079,81	204,76	
71 J	22 297,61	172 122,57	579 974,78	172 095,54	204,77	
7100	22 303,97	172 114,83	579 968,55	172 087,69		
7101	22 296,35	172 108,98	579 976,26	172 081,96		
72 Ö	22 289,15	172 090,80	579 983,77	172 063,91	204,68	
72 J	22 276,64	172 106,00	579 996,03	172 079,32	204,83	
7200	22 282,92	172 098,37	579 989,88	172 071,59		
7201	22 273,89	172 090,01	579 999,05	172 063,37		
7202	22 267,89	172 083,65	580 005,14	172 057,11		
73 Ö	22 269,68	172 070,92	580 003,57	172 044,35	204,75	
73 J	22 254,72	172 081,92	580 018,35	172 055,60	204,70	
7300	22 262,28	172 076,36	580 010,88	172 049,92		
7301	22 256,86	172 068,24	580 016,43	172 041,88		
7302	22 252,87	172 060,96	580 020,56	172 034,69		
74 Ö	22 257,04	172 046,40	580 016,63	172 020,06	204,72	
74 J	22 238,39	172 053,75	580 035,15	172 027,73	204,66	
7400	22 247,82	172 050,03	580 025,78	172 023,85		
7401	22 241,54	172 034,56	580 032,32	172 088,49		
75 Ö	22 245,15	172 017,82	580 028,99	171 991,69	204,74	
75 J	22 227,50	172 024,89	580 046,53	171 999,05	204,57	
7500	22 236,36	172 021,34	580 037,72	171 995,35		
76 Ö	22 238,28	172 003,02	580 036,11	171 977,00	204,50	
76 J	22 221,53	172 011,97	580 052,73	171 986,23	204,48	
7600	22 229,95	172 007,47	580 044,38	171 981,59		
77 Ö	22 229,64	171 989,63	580 044,97	171 963,76	204,51	
77 J	22 214,70	171 999,74	580 059,74	171 974,12	204,50	
7700	22 222,19	171 994,67	580 052,34	171 968,93		

Staatsgrenze Österreich - Jugoslawien  
Državna granica Austrija - Jugoslavija  
Vol 1121, A-8511

Koordinatenverzeichnis  
Spisak koordinata

Grenzabschnitt III  
Granični odsek

Punkt- Nummer Broj tačke	Gauß – Krüger Koordinaten Gaus – Krigerovekoordinate				Höhe über Adria Apsol. nad- morske visine	Anmerkungen Primedbe
	österreichisches System M34° austrijski sistem M 34°		jugoslawisches System jugoslawenski sistem			
	- y	+ x	+ y	+ x		
1	2	3	4	5	6	7
7701	22 209,28	171 972,65	580 065,57	171 950,03		
7702	22 197,49	171 958,51	580 077,64	171 933,21		
78 0	22 191,85	171 932,69	580 083,70	171 907,69	204,38	
78 J	22 176,09	171 943,50	580 099,28	171 918,56	204,39	
7800	22 183,86	171 958,27	580 091,59	171 913,19		
7801	22 176,53	171 924,89	580 099,15	171 899,95		
7802	22 172,35	171 914,45	580 103,50	171 889,57		
7803	22 169,02	171 905,46	580 106,98	171 880,65		
79 0	22 174,90	171 889,83	580 101,37	171 864,92	204,31	
79 J	22 156,19	171 893,05	580 120,02	171 868,45	204,27	
7900	22 166,08	171 891,35	580 110,15	171 866,58		
7901	22 164,53	171 879,17	580 111,90	171 854,43		
7902	22 164,19	171 870,64	580 112,39	171 845,91		
7903	22 164,36	171 861,87	580 112,38	171 837,16		
7904	22 165,08	171 853,66	580 111,77	171 828,94		
80 0	22 176,77	171 843,72	580 100,26	171 818,80	204,32	
80 J	22 157,46	171 838,78	580 119,65	171 814,18	204,36	
8000	22 167,31	171 841,30	580 109,76	171 816,54		
8001	22 172,61	171 820,20	580 104,82	171 795,35		
8002	22 179,78	171 791,25	580 098,12	171 766,28		
8003	22 189,70	171 752,54	580 088,84	171 727,40		
81 0	22 209,01	171 715,02	580 070,16	171 689,56	204,07	
81 J	22 190,77	171 710,42	580 088,47	171 685,27	204,18	
8100	22 199,66	171 712,66	580 079,54	171 687,36		
82 0	22 213,64	171 693,60	580 065,88	171 668,06	204,01	
82 J	22 195,46	171 689,83	580 084,13	171 664,60	204,19	
8200	22 204,71	171 691,75	580 074,85	171 666,36		
83 0	22 217,82	171 672,09	580 062,06	171 646,49	203,90	
83 J	22 199,45	171 669,08	580 080,48	171 648,78	204,27	
8300	22 208,38	171 670,54	580 071,52	171 645,10		
8301	22 211,29	171 653,64	580 068,89	171 628,17		
8302	22 213,79	171 638,42	580 066,65	171 612,91		
84 0	22 225,17	171 623,82	580 055,51	171 598,12	203,95	
84 J	22 207,59	171 621,02	580 073,14	171 595,61	204,13	

Staatsgrenze Österreich – Jugoslawien  
Državna granica Austrija – JugoslavijaKoordinatenverzeichnis  
Spisak koordinata  
Vol. 1121, A-8511

Grenzabschnitt III  
Granični odsek

Punkt- Nummer Broj tačke	Gauß - Krüger Koordinaten Gaus - Krigerovekoordinate				Höhe über Adria Apsol. nad- morske visine	Anmerkungen Primedbe
	österreichisches System M34° austrijski sistem M 34°		jugoslawisches System jugoslawenski sistem			
	- y	+ x	+ y	+ x		
1	2	3	4	5	6	7
8400	22 216,23	171 622,40	580 064,47	171 596,84		
85 Ö	22 230,60	171 599,04	580 050,50	171 573,24	204,15	
85 J	22 212,05	171 594,81	580 069,12	171 569,33	204,13	
8500	22 221,25	171 596,91	580 059,88	171 571,27		
86 Ö	22 237,50	171 574,62	580 044,00	171 548,71	204,06	
86 J	22 218,35	171 568,91	580 063,25	171 543,33	204,23	
8600	22 228,09	171 571,81	580 053,47	171 546,06		
8601	22 234,20	171 551,00	580 047,70	171 525,18		
87 Ö	22 249,32	171 534,81	580 032,85	171 508,74	204,18	
87 J	22 230,17	171 529,17	580 052,09	171 503,42	204,17	
8700	22 239,73	171 531,98	580 042,49	171 506,07		
8701	22 244,42	171 513,72	580 038,10	171 487,74		
88 Ö	22 258,06	171 495,85	580 024,76	171 469,64	204,01	
88 J	22 238,33	171 492,84	580 044,54	171 466,96	204,19	
8800	22 248,05	171 494,32	580 034,79	171 468,28		
8801	22 250,46	171 474,91	580 032,71	171 448,83		
89 Ö	22 260,70	171 455,97	580 022,78	171 429,72	203,88	
89 J	22 242,11	171 455,76	580 041,37	171 429,82	203,97	
8900	22 251,25	171 455,86	580 032,23	171 429,77		
90 Ö	22 261,17	171 425,58	580 022,83	171 399,34	203,62	
90 J	22 242,10	171 425,33	580 041,90	171 399,40	203,98	
9000	22 251,77	171 425,46	580 032,23	171 399,37		
9001	22 252,77	171 408,81	580 031,51	171 382,70		
9002	22 253,52	171 401,24	580 030,88	171 375,13		
91 Ö	22 264,79	171 394,41	580 019,72	171 368,11	203,62	
91 J	22 245,09	171 390,93	580 039,49	171 364,96	203,92	
9100	22 254,85	171 392,65	580 030,48	171 366,39		
9101	22 256,85	171 384,03	580 027,83	171 357,86		
9102	22 259,23	171 375,54	580 025,60	171 349,33		
92 Ö	22 272,62	171 364,16	580 012,41	171 337,74	203,90	
92 J	22 253,79	171 357,41	580 031,34	171 331,30	203,93	
9200	22 263,59	171 360,92	580 021,49	171 334,65		
9201	22 269,65	171 343,36	580 015,72	171 317,01		
93 Ö	22 286,08	171 328,50	579 999,54	171 301,87	203,73	

Staatsgrenze Österreich - Jugoslawien  
Državna granica Austrija - Jugoslavija  
Vol. 1121, A-8511

Koordinatenverzeichnis  
Spisak koordinata

Grenzabschnitt III  
Granični odsek

Punkt- Nummer Broj tačke	Gauß – Krüger Koordinaten Gaus – Krigerovekoordinate				Höhe über Adria Apsol. nad- morske visine	Anmerkungen Primedbe
	österreichisches System M34° austrijski sistem M 34°		jugoslawisches System jugoslawenski sistem			
	- y	+ x	+ y	+ x		
1	2	3	4	5	6	7
93 J	22 266,36	171 321,44	580 019,38	171 295,14	204,04	
9300	22 276,06	171 324,91	580 009,62	171 298,45		
9301	22 278,23	171 316,87	580 007,59	171 290,38		
94 Ö	22 289,65	171 309,17	579 996,30	171 282,48	203,90	
94 J	22 269,86	171 306,59	580 016,13	171 280,23	204,01	
9400	22 279,89	171 307,90	580 006,07	171 281,37		
9401	22 280,74	171 299,39	580 005,36	171 272,86		
95 Ö	22 290,86	171 289,51	579 995,41	171 262,80	204,00	
95 J	22 269,00	171 291,52	580 017,23	171 263,19	204,13	
9500	22 280,48	171 290,46	580 005,78	171 263,93		
96 Ö	22 289,13	171 264,64	579 997,56	171 237,97	203,99	
96 J	22 267,22	171 266,75	580 019,43	171 240,45	204,12	
9600	22 278,17	171 265,70	580 008,50	171 239,21		
97 Ö	22 289,26	171 243,85	579 997,80	171 217,20	203,99	
97 J	22 266,26	171 242,57	580 020,81	171 216,30	204,05	
9700	22 277,87	171 243,22	580 009,19	171 216,75		
9701	22 278,56	171 233,40	580 008,68	171 206,92		
98 Ö	22 291,46	171 223,12	579 995,95	171 196,43	203,91	
98 J	22 269,94	171 218,59	580 017,54	171 192,27	203,97	
9800	22 280,64	171 220,84	580 006,80	171 194,34		
9801	22 284,66	171 201,18	580 003,12	171 174,62		
99 Ö	22 297,65	171 186,15	579 990,39	171 159,36	203,71	
99 J	22 277,10	171 181,88	580 011,00	171 155,44	203,94	
9900	22 288,23	171 184,19	579 999,84	171 157,56		
9901	22 292,39	171 164,94	579 996,00	171 138,24		
100 Ö	22 306,88	171 148,76	579 981,71	171 121,82	203,82	
100 J	22 287,22	171 140,45	580 001,51	171 113,88	203,88	
10000	22 297,12	171 144,63	579 991,54	171 117,66		
101 Ö	22 311,29	171 136,33	579 977,53	171 109,32	203,62	
101 J	22 290,07	171 130,49	579 998,85	171 103,87	203,79	
10100	22 300,42	171 133,34	579 988,45	171 106,53		
10101	22 302,88	171 125,38	579 986,13	171 098,53	204,01	
10102	22 305,03	171 118,15	579 984,12	171 091,26	204,14	
102 Ö	22 315,13	171 120,62	579 973,97	171 093,54	204,55	

Staatsgrenze Österreich – Jugoslawien  
Državna granica Austrija – JugoslavijaKoordinatenverzeichnis  
Spisak koordinata  
Vol. II21, A-8511

Grenzabschnitt III  
Granični odsek

Punkt- Nummer Broj tačke	Gauß - Krüger Koordinaten Gaus - Krigerovekoordinate				Höhe über Adria Apsol. nad- morske visine	Anmerkungen Primedbe
	österreichisches System M34° austrijski sistem M 34°		jugoslawisches System jugoslawenski sistem			
	- y	+ x	+ y	+ x		
1	2	3	4	5	6	7
102 J	22 296,04	171 110,95	579 993,24	171 084,21	204,54	
10200	22 305,75	171 115,86	579 983,45	171 088,95		
103 Ö	22 326,91	171 087,20	579 962,81	171 059,91	203,50	
103 J	22 306,09	171 079,92	579 983,76	171 053,01	203,53	
10300	22 316,84	171 083,68	579 972,95	171 056,57		
10301	22 328,30	171 050,49	579 962,23	171 023,23		
10302	22 336,06	171 028,06	579 954,88	171 000,68		
104 Ö	22 351,90	171 012,29	579 939,33	170 984,61	203,51	
104 J	22 333,00	171 005,69	579 958,34	170 978,37	203,65	
10400	22 342,56	171 009,03	579 948,72	170 981,53		
10401	22 352,25	170 981,32	579 939,53	170 953,64		
10402	22 359,29	170 960,60	579 932,81	170 932,85		
105 Ö	22 378,13	170 937,12	579 914,38	170 909,06	203,26	
105 J	22 359,29	170 930,49	579 933,33	170 902,75	203,29	
10500	22 368,74	170 933,82	579 923,82	170 905,92		
10501	22 374,74	170 916,05	579 918,12	170 888,06		
10502	22 379,12	170 901,97	579 913,98	170 873,90		
10503	22 383,95	170 884,17	579 909,46	170 856,02		
10504	22 388,52	170 862,45	579 905,26	170 834,26		
106 Ö	22 402,31	170 842,10	579 891,81	170 813,68	203,31	
106 J	22 382,51	170 838,94	579 911,65	170 810,85	203,25	
10600	22 392,39	170 840,52	579 901,75	170 812,26		
10601	22 394,44	170 823,66	579 899,98	170 795,37		
10602	22 396,11	170 808,01	579 898,59	170 779,69		
10603	22 397,91	170 787,07	579 897,14	170 758,73		
10604	22 399,29	170 766,19	579 896,09	170 737,84		
107 Ö	22 409,46	170 744,33	579 886,30	170 715,82	203,16	
107 J	22 389,47	170 744,62	579 906,28	170 716,45	203,32	
10700	22 399,54	170 744,47	579 896,22	170 716,13		
10701	22 399,13	170 736,50	579 896,76	170 708,16		
108 Ö	22 409,30	170 728,22	579 886,74	170 699,72	203,12	
108 J	22 389,21	170 728,54	579 906,81	170 700,37	203,26	
10800	22 399,07	170 728,38	579 896,96	170 700,05		
10801	22 399,35	170 694,71	579 897,24	170 666,38		

Staatsgrenze Österreich - Jugoslawien  
Državna granica Austrija - Jugoslavija  
Vol. 1121, A-8511

Koordinatenverzeichnis  
Spisak koordinata



Grenzabschnitt III  
Granični odsek III

Punkt- Nummer Broj tačke	Gauß – Krüger Koordinaten Gaus – Krigerovekoordinate				Höhe über Adria Apsol. nad- morske visine	Anmerkungen Prmedbe
	österreichisches System M34° austrijski sistem M 34°		jugoslawisches System jugoslawenski sistem			
	- y	+ x	+ y	+ x		
1	2	3	4	5	6	7
10802	22 399,54	170 684,08	579 897,22	170 655,76		
10803	22 399,88	170 673,00	579 897,07	170 644,67		
10804	22 400,29	170 664,26	579 896,82	170 635,93		
109 Ö	22 412,75	170 629,80	579 884,94	170 601,26	203,09	
109 J	22 392,77	170 628,17	579 904,94	170 599,98	203,09	
10900	22 402,79	170 628,99	579 894,91	170 600,62		
10901	22 403,82	170 615,47	579 894,11	170 587,09		
10902	22 405,84	170 597,83	579 892,40	170 569,42		
10903	22 408,95	170 574,05	579 889,67	170 545,61		
10904	22 410,73	170 560,70	579 888,11	170 532,23		
10905	22 412,71	170 549,58	579 886,32	170 521,07		
110 Ö	22 426,02	170 532,14	579 873,32	170 503,41	202,58	
110 J	22 406,34	170 528,45	579 893,06	170 500,06	202,88	
11000	22 416,29	170 530,32	579 883,08	170 501,75		
11001	22 420,09	170 510,41	579 879,62	170 481,78		
111 Ö	22 432,88	170 495,53	579 867,08	170 466,69	202,53	
111 J	22 413,19	170 491,91	579 886,83	170 463,41	202,99	
11100	22 423,21	170 493,75	579 876,78	170 465,08		
112 Ö	22 436,44	170 476,54	579 863,85	170 447,67	202,71	
112 J	22 415,61	170 473,65	579 884,72	170 445,14	202,85	
11200	22 426,07	170 475,10	579 874,24	170 446,41		
113 Ö	22 438,62	170 457,37	579 861,99	170 428,47	202,81	
113 J	22 417,75	170 455,51	579 882,89	170 426,96	202,92	
11300	22 428,24	170 456,44	579 872,39	170 427,72		
11301	22 429,57	170 442,91	579 871,29	170 414,17		
11302	22 430,44	170 431,71	579 870,61	170 402,95		
11303	22 433,05	170 406,06	579 868,44	170 377,26		
114 Ö	22 445,58	170 388,39	579 856,21	170 359,38	202,83	
114 J	22 423,55	170 386,27	579 878,27	170 357,64	203,04	
11400	22 434,88	170 387,36	579 866,92	170 358,54		
11401	22 435,91	170 375,23	579 866,09	170 346,37		
11402	22 436,07	170 366,24	579 866,08	170 337,40		
11403	22 435,89	170 350,29	579 866,53	170 321,46		
11404	22 434,91	170 337,75	579 867,72	170 308,94		

Staatsgrenze Österreich – Jugoslawien  
Državna granica Austrija – JugoslavijaKoordinatenverzeichnis  
Spisak koordinata  
Vol. 1121, A-8511

Grenzabschnitt III  
Granični odsek

Punkt- Nummer Broj tačke	Gauß – Krüger Koordinaten Gaus – Krigerovekoordinate				Höhe über Adria Apsol. nad- morske visine	Anmerkungen Primedbe
	österreichisches System M34° austrijski sistem M 34°		jugoslawisches System jugoslawenski sistem			
	- y	+ x	+ y	+ x		
1	2	3	4	5	6	7
11405	22 433,85	170 328,74	579 868,94	170 299,95		
115 Ü	22 442,58	170 314,41	579 860,44	170 285,47	202,63	
115 J	22 420,87	170 318,39	579 882,09	170 289,82	203,36	
11500	22 431,88	170 316,37	579 871,11	170 287,61		
11501	22 427,99	170 298,75	579 875,29	170 270,06		
11502	22 426,02	170 290,81	579 877,40	170 262,16		
11503	22 424,04	170 284,25	579 879,50	170 255,63		
11504	22 417,21	170 266,57	579 886,61	170 238,08		
116 Ö	22 418,99	170 244,24	579 885,21	170 215,72	202,83	
116 J	22 398,78	170 254,13	579 905,25	170 225,95	203,14	
11600	22 409,03	170 249,11	579 895,10	170 220,77		
11601	22 396,85	170 224,24	579 907,69	170 196,11		
11602	22 385,41	170 200,13	579 919,54	170 172,19		
117 Ü	22 380,12	170 164,16	579 925,43	170 136,32	202,43	
117 J	22 359,45	170 174,34	579 945,93	170 146,85	203,48	
11700	22 370,12	170 169,09	579 935,36	170 141,42		
11701	22 361,63	170 151,62	579 944,14	170 124,10		
11702	22 355,04	170 138,21	579 950,96	170 110,80		
11703	22 342,79	170 113,39	579 963,63	170 086,19		
11704	22 336,84	170 100,81	579 969,78	170 073,71		
118 Ö	22 341,27	170 083,93	579 965,64	170 056,76	202,32	
118 J	22 320,62	170 093,97	579 986,12	170 067,15	203,22	
11800	22 331,26	170 088,80	579 975,56	170 061,79		
11801	22 325,42	170 076,05	579 981,61	170 049,16		
11802	22 320,56	170 062,74	579 986,70	170 035,93		
11803	22 316,66	170 051,21	579 992,30	170 024,97		
11804	22 312,68	170 038,83	579 994,98	170 012,16		
11805	22 309,26	170 025,24	579 998,65	169 998,64		
11806	22 307,17	170 013,40	580 000,94	169 986,83		
119 Ü	22 316,25	169 999,42	579 992,11	169 972,70	202,15	
119 J	22 294,30	170 001,63	580 014,01	169 975,29	202,79	
11900	22 305,43	170 000,51	580 002,91	169 973,98		
11901	22 304,28	169 988,59	580 004,27	169 962,09		
11902	22 303,90	169 980,73	580 004,78	169 954,23		

Staatsgrenze Österreich – Jugoslawien  
Državna granica Austrija – Jugoslavija

Vol. 1121, A-8511

Koordinatenverzeichnis  
Spisak koordinata

Grenzabschnitt  
Granični odsek III

Punkt- Nummer Broj tačke	Gauß - Krüger Koordinaten Gaus - Krigerovekoordinate				Höhe über Adria Apsol. nad- morske visine	Anmerkungen Primedbe
	österreichisches System M34° austrijski sistem M 34°		jugoslawisches System jugoslawenski sistem			
	- y	+ x	+ y	+ x		
1	2	3	4	5	6	7
11903	22 303,99	169 974,30	580 004,80	169 947,80		
11904	22 304,33	169 963,17	580 004,66	169 936,68		
11905	22 304,86	169 951,83	580 004,32	169 925,32		
11906	22 305,96	169 942,85	580 003,39	169 916,33		
11907	22 307,23	169 933,87	580 002,27	169 907,32		
120 ö	22 319,05	169 929,71	579 990,52	169 902,96	202,31	
120 J	22 297,98	169 922,31	580 011,72	169 895,93	203,23	
12000	22 308,54	169 926,02	580 001,10	169 899,45		
12001	22 310,17	169 918,38	579 999,60	169 891,79		
121 ö	22 323,25	169 911,22	579 986,64	169 884,41	202,47	
121 J	22 301,99	169 905,63	580 008,00	169 879,19	203,02	
12100	22 312,65	169 908,43	579 997,29	169 881,81		
12101	22 315,73	169 896,94	579 994,41	169 870,26		
12102	22 324,77	169 862,61	579 985,93	169 835,79		
12103	22 332,03	169 834,99	579 979,14	169 808,05		
122 ö	22 350,49	169 811,87	579 961,07	169 784,63	202,20	
122 J	22 327,24	169 805,78	579 984,41	169 778,93	202,86	
12200	22 338,91	169 808,84	579 972,69	169 781,79		
12201	22 349,84	169 767,23	579 962,47	169 740,01		
12202	22 359,33	169 730,95	579 953,59	169 703,58		
123 ö	22 375,74	169 711,99	579 937,50	169 684,34	201,96	
123 J	22 354,48	169 706,39	579 958,86	169 679,10	202,14	
12300	22 364,93	169 709,14	579 948,36	169 681,68		
12301	22 369,03	169 691,49	579 944,55	169 663,96		
12302	22 371,86	169 677,35	579 941,97	169 649,78		
12303	22 374,63	169 661,25	579 939,47	169 633,63		
12304	22 376,29	169 648,49	579 938,03	169 620,84		
12305	22 377,65	169 638,87	579 936,82	169 611,20		
124 ö	22 388,62	169 633,63	579 925,95	169 605,79	201,18	
124 J	22 368,71	169 631,75	579 945,88	169 604,24	202,11	
12400	22 378,29	169 632,65	579 936,28	169 604,99		
12401	22 379,69	169 613,03	579 935,22	169 585,34		
12402	22 380,27	169 598,10	579 934,89	169 570,40		
12403	22 380,48	169 583,04	579 934,94	169 555,34		

Staatsgrenze Österreich - Jugoslawien  
Državna granica Austrija - JugoslavijaKoordinatenverzeichnis  
Spisak koordinata

Vol. 1121, A-8511

Grenzabschnitt III  
Granični odsek

Punkt- Nummer Broj tačke	Gauß - Krilger Koordinaten Gaus - Krigerovekoordinate				Höhe über Adria Apsol. nad- morske visine	Anmerkungen Primedbe
	österreichisches System M34° austrijski sistem M 34°		jugoslawisches System jugoslawenski sistem			
	- y	+ x	+ y	+ x		
1	2	3	4	5	6	7
12404	22 380,03	169 564,16	579 935,71	169 536,45		
125 Ö	22 390,06	169 554,22	579 925,84	169 526,34	200,83	
125 J	22 369,14	169 555,68	579 946,74	169 528,16	202,36	
12500	22 379,55	169 554,95	579 936,34	169 527,25		
12501	22 378,03	169 533,03	579 938,23	169 505,37		
12502	22 376,96	169 518,65	579 939,55	169 491,01		
12503	22 375,47	169 496,91	579 941,40	169 469,30		
12504	22 374,18	169 477,30	579 943,03	169 449,71		
126 Ö	22 382,15	169 434,01	579 935,80	169 406,28	200,30	
126 J	22 360,20	169 435,54	579 957,72	169 408,18	202,05	
12600	22 370,94	169 434,79	579 946,99	169 407,25		
127 Ö	22 380,71	169 419,11	579 937,49	169 391,40	200,21	
127 J	22 358,93	169 421,75	579 959,22	169 394,41	202,14	
12700	22 369,77	169 420,44	579 948,41	169 382,91		
12701	22 369,03	169 413,62	579 949,25	169 386,11		
128 Ö	22 378,64	169 404,38	579 939,81	169 376,71	200,30	
128 J	22 356,96	169 408,05	579 961,42	169 380,75	202,12	
12800	22 368,07	169 406,17	579 950,34	169 378,68		
12801	22 366,07	169 394,08	579 952,55	169 366,63		
12802	22 364,31	169 384,80	579 954,47	169 357,39		
12803	22 362,22	169 373,65	579 956,75	169 346,27		
12804	22 360,24	169 362,73	579 958,91	169 335,38		
129 Ö	22 369,77	169 348,06	579 949,63	169 320,55	200,26	
129 J	22 347,09	169 351,88	579 972,24	169 324,76	201,94	
12900	22 358,07	169 350,03	579 961,29	169 322,72		
12901	22 356,76	169 341,77	579 962,74	169 314,48		
12902	22 355,86	169 335,42	579 963,75	169 308,13		
12903	22 354,94	169 327,00	579 964,80	169 299,72		
130 Ö	22 367,50	169 320,49	579 952,37	169 293,00	200,59	
130 J	22 342,56	169 322,29	579 977,27	169 295,23	202,11	
13000	22 354,76	169 321,41	579 965,08	169 294,14		
13001	22 354,36	169 313,67	579 965,62	169 286,41		
13002	22 354,23	169 306,99	579 965,87	169 279,74		
13003	22 354,24	169 300,23	579 965,98	169 272,98		

**Grenzabschnitt III**  
**Granični odsek III**

Punkt- Nummer Broj tačke	Gauß - Krüger Koordinaten Gaus - Krigerovekoordinate				Höhe über Adria Apsol. nad- morske visine	Anmerkungen Primedbe
	österreichisches System M34° austrijski sistem M 34°		jugoslawisches System jugoslawenski sistem			
	- y	+ x	+ y	+ x		
1	2	3	4	5	6	7
131 Ő	22 365,90	169 292,85	579 954,44	169 265,40	200,45	
131 J	22 342,91	169 292,24	579 977,43	169 265,18	202,02	
13100	22 354,37	169 292,54	579 965,98	169 265,29		
13101	22 354,86	169 278,70	579 965,71	169 251,44		
13102	22 355,25	169 261,55	579 965,63	169 234,28		
13103	22 356,05	169 229,13	579 965,38	169 201,87		
13104	22 356,95	169 199,32	579 964,98	169 172,04		
13105	22 357,60	169 177,21	579 964,71	169 149,91		
13106	22 357,81	169 170,89	579 964,62	169 143,59		
132 Ő	22 364,86	169 166,03	579 957,64	169 138,63	199,87	
132 J	22 346,79	169 165,57	579 975,72	169 138,46	201,86	
13200	22 357,55	169 165,84	579 964,96	169 138,56		
133 ŐJ	22 360,40	169 148,53	579 962,40	169 121,19	199,89	
134 ŐJ	22 365,00	169 119,11	579 958,32	169 091,70	199,34	
135 ŐJ	22 385,26	169 040,29	579 939,42	169 012,53	199,97	
136 ŐJ	22 405,92	168 959,33	579 920,16	168 931,24	199,87	
137 ŐJ	22 416,11	168 922,57	579 910,60	168 894,30	199,79	
138 ŐJ	22 426,73	168 884,03	579 900,64	168 855,59	199,98	
139 ŐJ	22 439,33	168 838,74	579 888,81	168 810,10	199,92	
140 ŐJ	22 463,87	168 750,16	579 865,82	168 721,12	199,84	
IV/1 ŐJ	22 502,99	168 618,84	579 829,02	168 589,18	201,31	
				24. November 1972		

**Staatsgrenze Österreich - Jugoslawien**  
**Državna granica Austrija - Jugoslavija**
**Koordinatenverzeichnis**  
**Spisak koordinata**  
 Vol. 1121, A-8511

Grenzabschnitt III  
Granični odsek

TRIGONOMETRISCHE PUNKTE  
und  
POLYGONPUNKTE

TRIGONOM. TAČKE  
i  
POLIGONSKE TAČKE

Grenzabschnitt III  
Granični odsek III

Punkt- Nummer Broj tačke	Gauß - Krüger Koordinaten Gaus - Krigerovekoordinate				Höhe über Adria Apsol. nad- morske visine	Anmerkungen Primedbe
	österreichisches System M34° austrijski sistem M 34°		jugoslawisches System jugoslawenski sistem			
	- y	+ x	+ y	+ x		
1	2	3	4	5	6	7
Trigonometrische Punkte Trigonom. Tačke						
170			579 896,72	160 533,27		
456			581 235,16	171 113,01		
405			579 398,90	173 414,27		
404			579 378,82	174 630,15		
276			578 119,16	175 455,49		
31-209	22 437,41	169 978,18			202,58	)
35-209	26 751,90	171 581,50				+) )
41-209	22 570,85	172 719,45			204,39	)
49-209	23 992,00	175 505,17				+) )
51-209	29 318,71	175 792,35				+) )
76-209	22 519,52	168 633,33			200,18	)
77-209	23 314,18	169 040,37			202,39	)
98-209	24 316,23	175 327,46			211,80	)
						)
						Stein kamen
						+) )
						Knauf podnožje krsta

Staatsgrenze Österreich - Jugoslawien  
Državna granica Austrija - JugoslavijaKoordinatenverzeichnis  
Spisak koordinata  
Vol. II 21, A-8511

Grenzabschnitt III  
Granični odsek

Punkt- Nummer Broj tačke	Gauß - Krüger Koordinaten Gaus - Krigerovekoordinate				Höhe über Adria Apsol. nad- morske visine	Anmerkungen Primedbe
	österreichisches System M34° austrijski sistem M 34°		jugoslawisches System jugoslawenski sistem			
	- y	+ x	+ y	+ x		
1	2	3	4	5	6	7
Polygonpunkte Poligonske Tačke						
1	22 474,05	168 719,30	579 856,18	168 690,08		
2	22 452,13	168 812,72	579 876,48	168 783,86		
3	22 422,23	168 910,38	579 904,69	168 882,01		
4	22 392,08	169 019,33	579 932,96	168 991,46		
5	22 344,20	169 157,66	579 978,45	169 130,60		
6	22 343,60	169 268,55	579 977,15	169 241,48		
7	22 354,19	169 390,81	579 964,48	169 363,56		
8	22 364,98	169 497,69	579 951,88	169 470,25		
9	22 370,61	169 617,26	579 944,23	169 589,72		
10	22 350,94	169 719,13	579 962,18	169 691,90		
11	22 319,85	169 834,13	579 991,33	169 807,40		
12	22 299,24	169 916,52	580 010,56	169 890,12		
13	22 348,92	169 948,34	579 960,35	169 921,12		
14	-----	-----	-----	-----		
15	22 297,66	170 023,20	580 010,28	169 996,80		
16	22 340,86	170 134,79	579 965,19	170 107,62		
17	22 386,14	170 226,54	579 918,36	170 198,58		
18	22 420,81	170 317,69	579 882,16	170 289,12		
19	22 421,76	170 417,49	579 879,53	170 388,88		
20	22 406,81	170 528,36	579 892,59	170 499,96		
21	22 392,94	170 627,29	579 904,79	170 599,09		
22	22 388,94	170 732,87	579 907,01	170 704,71		
23	22 384,40	170 826,98	579 909,97	170 798,86		
24	22 364,70	170 917,30	579 928,14	170 889,47		
25	22 333,10	171 006,87	579 958,22	170 979,54		
26	22 299,00	171 104,35	579 990,40	171 077,57		
27	22 273,31	171 196,76	580 014,54	171 170,38		
28	22 269,23	171 290,76	580 017,02	171 264,42		
29	22 247,49	171 381,54	580 037,24	171 355,53		
30	22 238,65	171 494,49	580 044,19	171 468,60		
31	22 210,85	171 602,81	580 070,18	171 577,35		
32	22 190,30	171 710,97	580 088,93	171 685,82		



Grenzabschnitt III  
Granični odsek

Punkt- Nummer Broj tačke	Gauß - Krüger Koordinaten Gaus - Krigerovekoordinate				Höhe über Adria Apsol. nad- morske visine	Anmerkungen Primedbe
	österreichisches System M34° austrijski sistem M 34°		jugoslawisches System jugoslawenski sistem			
	- y	+ x	+ y	+ x		
1	2	3	4	5	6	7
Polygonpunkte Poligonske Tačke						
33	22 164,99	171 814,74	580 112,52	171 790,02		
34	22 161,36	171 912,25	580 114,53	171 887,56		
35	22 217,58	172 003,98	580 056,79	171 978,31		
36	22 275,20	172 104,19	579 997,50	172 077,53		
37	22 332,73	172 189,35	579 938,56	172 161,71		
38	22 341,14	172 294,26	579 928,41	172 266,43		
39	22 367,72	172 397,31	579 900,12	172 369,01		
40	22 411,20	172 500,50	579 854,93	172 471,45		
41	22 458,39	172 594,48	579 806,19	172 564,62		
42	22 515,28	172 696,29	579 747,62	172 665,45		
43	22 560,70	172 780,44	579 700,78	172 748,84		
44	22 587,77	172 872,71	579 672,14	172 840,64		
45	22 654,83	172 965,99	579 603,50	172 932,77		
46	22 748,29	173 055,60	579 508,53	173 020,79		
47	22 773,30	173 164,92	579 481,67	173 129,67		
48	22 850,57	173 238,74	579 403,15	173 202,17		
49	22 930,06	173 307,04	579 322,50	173 269,12		
50	23 017,24	173 373,17	579 234,24	173 333,73		
51	23 100,17	173 444,00	579 150,12	173 403,15		
52	23 198,51	173 556,56	579 049,87	173 514,04		
53	23 177,52	173 652,57	579 069,24	173 610,39		
54	23 125,63	173 742,95	579 119,59	173 701,65		
55	23 137,26	173 850,57	579 106,14	173 809,06		
56	23 181,44	173 961,24	579 060,08	173 918,97		
57	23 294,04	174 023,89	578 946,43	173 979,71		
58	23 307,81	174 093,35	578 931,47	174 048,93		
59	23 276,36	174 189,86	578 961,28	174 145,97		
60	23 255,15	174 296,40	578 980,69	174 252,85		
61	23 243,19	174 402,46	578 990,86	174 359,10		
62	23 218,49	174 504,28	579 013,84	174 461,34		
63	23 184,27	174 612,94	579 046,23	174 570,57		
64	23 110,86	174 714,36	579 117,90	174 673,22		

Staatsgrenze Österreich - Jugoslawien  
Državna granica Austrija - JugoslavijaKoordinatenverzeichnis  
Spisak koordinata

Vol. 1121, A-8511

Grenzabschnitt III  
Granični odsek III

Punkt- Nummer Broj tačke	Gauß - Krüger Koordinaten Gaus - Krigerovekoordinate				Höhe über Adria Apsol. nad- morske visine	Anmerkungen Primedbe
	österreichisches System M34° austrijski sistem M 34°		jugoslawisches System jugoslawenski sistem			
	- y	+ x	+ y	+ x		
1	2	3	4	5	6	7
Polygonpunkte Poligonske Tačke						
65	23 176,31	174 799,19	579 051,01	174 756,99		
66	23 283,06	174 813,86	578 944,02	174 769,83		
67	23 382,45	174 771,25	578 845,35	174 725,52		
68	23 485,82	174 726,93	578 742,73	174 679,46		
69	23 589,75	174 696,79	578 639,30	174 647,56		
70	23 737,55	174 666,27	578 492,02	174 614,52		
71	23 823,61	174 724,55	578 404,97	174 671,34		
72	23 871,52	174 820,24	578 355,42	174 766,20		
73	23 915,38	174 919,78	578 309,85	174 864,99		
74	23 973,49	175 013,38	578 250,14	174 957,59		
75	24 031,71	175 104,71	578 190,34	175 047,93		
76	24 091,73	175 197,96	578 128,72	175 140,15		
77	24 170,29	175 273,37	578 048,87	175 214,22		
78	24 250,15	175 306,90	577 968,44	175 246,39		
				24. November 1972		

## ANLAGE 8

zu Artikel 2 des Vertrages zwischen der Republik Österreich und der Sozialistischen Föderativen Republik Jugoslawien über Änderungen und Ergänzungen des Vertrages zwischen der Republik Österreich und der Sozialistischen Föderativen Republik Jugoslawien über die gemeinsame Staatsgrenze vom 8. April 1965.

STAATSGRENZE  
REPUBLIK ÖSTERREICH —  
SOZIALISTISCHE FÖDERATIVE REPUBLIK JUGOSLAWIEN

DRŽAVNA GRANICA  
REPUBLIKA AUSTRIJA —  
SOCIJALISTIČKA FEDERATIVNA REPUBLIKA JUGOSLAVIJA

GRENZPLAN  
PLAN GRANICE

Grenzabschnitt III  
Granični odsek III  
1972

*[For the frontier map, see insert in a pocket at the end of this volume — Pour le plan de la frontière, voir hors-texte dans une pochette à la fin du présent volume.]*

## PRILOG

članu Ugovoru između Socijalističke Federativne Republike Jugoslavije i Republike Austrije o izmenama i dopunama državnog Ugovora između Socijalističke Federativne Republike Jugoslavije i Republike Austrije o zajedničkoj državnoj granici od 8. aprila 1965. godine.

## ANLAGE 9

zu Artikel 4 des Vertrages zwischen der Republik Österreich und der Sozialistischen Föderativen Republik Jugoslawien über Änderungen und Ergänzungen des Vertrages zwischen der Republik Österreich und der Sozialistischen Föderativen Republik Jugoslawien über die gemeinsame Staatsgrenze vom 8. April 1965.

STAATSGRENZE  
REPUBLIC ÖSTERREICH —  
SOZIALISTISCHE FÖDERATIVE REPUBLIK JUGOSLAWIEN

DRŽAVNA GRANICA  
REPUBLIKA AUSTRIJA —  
SOCIJALISTIČKA FEDERATIVNA REPUBLIKA JUGOSLAVIJA

SITUATIONSPLAN  
über die im Bereich der regulierten Kutschenitza ausgetauschten Gebietsteile

SITUACIONI PLAN  
o razmeni teritorija na regulisanoj Kučnici

Grenzabschnitt II (von II/502 bis III/1)  
Grenzabschnitt III

Granični odsek II (od II/502 do III/1)  
Granični odsek III

1972

*[For the topographical map, see insert in a pocket at the end of this volume — Pour le plan de situation, voir hors-texte dans une pochette à la fin du présent volume.]*

## ANLAGE 10

zu Artikel 5 des Vertrages zwischen der Republik Österreich und der Sozialistischen Föderativen Republik Jugoslawien über Änderungen und Ergänzungen des Vertrages zwischen der Republik Österreich und der Sozialistischen Föderativen Republik Jugoslawien über die gemeinsame Staatsgrenze vom 8. April 1965.

STAATSGRENZE  
REPUBLIK ÖSTERREICH —  
SOZIALISTISCHE FÖDERATIVE REPUBLIK JUGOSLAWIEN

DRŽAVNA GRANICA  
REPUBLIKA AUSTRIJA —  
SOCIJALISTIČKA FEDERATIVNA REPUBLIKA JUGOSLAVIJA

GRENZBESCHREIBUNG  
OPIS GRANICE

Grenzabschnitt VIII (von VIII/65 bis VIII/74)

Granični odsek VIII (od VIII/65 do VIII/74)

1973

Granični odsek VIII  
Grenzabschnitt

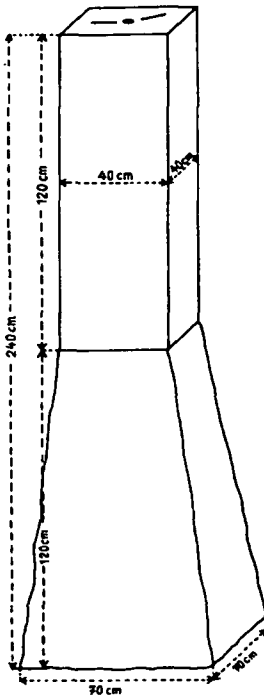
Broj granične oznake Nummer des Grenzzeichens	Tip i materijal Type und Material	Položaj i udaljenosti do granične tačke u m Standort und Entfernung zum Grenzpunkt in m	Pretomni ugao Brechungswinkel	Dužina između graničnih oznaka u m Entfernung zum nächsten Grenzzeichen in m	Protezanje granične linije Grenzverlauf	Broj graničnog plana Nummer des Grenzplanes	Primebde Anmerkungen
1	2	3	4	5	6	7	8
63	C 1	JÖ	—	—	Granicom poseda Besitzgrenze	1	Broj graničnih tačaka: Nummern der Grenzpunkte
64	C 1	JÖ	185° 41'	42,61			
65	B 1	JÖ	266° 29'	27,48			
6503	C 1	JÖ	206° 10'	29,72	U regulisanom Sentijskom potoku u pravoj liniji preko graničnih tačaka u rubrici 8	2	65, 6501, 6502
66	C 1	JÖ	177° 18'	29,75			6503, 6504, 6505
6603	C 1	JÖ	167° 17'	29,72			66, 6601, 6602
67	C 1	JÖ	170° 56'	29,92			6603, 6604, 6605
6703	C 1	JÖ	166° 46'	29,93			67, 6701, 6702
68	C 1	JÖ	173° 48'	29,96			6703, 6704, 6705
6803	C 1	JÖ	181° 58'	29,97			68, 6801, 6802
69	C 1	JÖ	191° 33'	29,88			6803, 6804, 6805
6903	C 1	JÖ	193° 47'	39,42			69, 6901, 6902
70	B 1	JÖ	76° 23'	5,13			6903, 6904, 6905 6906
71	A 1	JÖ	179° 59'	41,44	Prava linija do sledeće granične oznake  Geradlinig zum nächsten Grenzzeichen	5	70
72	A 1	JÖ	187° 07'	28,90			
73	B 1	JÖ	192° 12'	16,77			
74	A 1	JÖ	173° 08'	—			
75	C 1	JÖ	— —	—			
							19 oktobar 1973

Državna granica Jugoslavija – Austrija  
Staatsgrenze Jugoslawien – Österreich  
Vol. 1121, A-8511

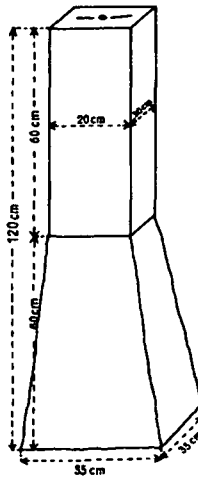
Opis granice  
Grenzbeschreibung

SKICA UPOTREBLJENIH TIPOVA GRANIČNIH OZNAKA  
 SKIZZE DER VERWENDETEN TYPEN DER GRENZZEICHEN

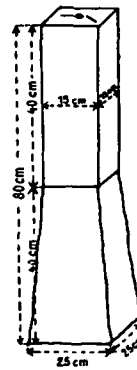
Tip A  
 Type A



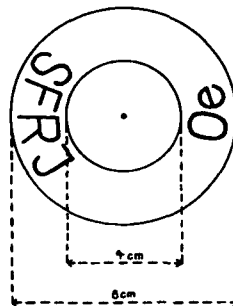
Tip B  
 Type B



Tip C  
 Type C



Metalni reper sa pločom:  
 Metallmarke mit Plakette:



## OBJAŠNJENJE UZ OPIS GRANICE

U pojedine rubrike uneto je:

Rubrika 1: Brojevi graničnih oznaka upisani su aritmetičkim redom

Rubrika 2: Tip i materijal za granične oznake upisan je po sledećem ključu:

A	granični stub tipa A	1	beton
B	granični stub tipa B	2	mermer
C	granični stub tipa C	3	granit
R	metalni reper	4	mesing
		5	bronz

Rubrika 3: Položaj granične oznake dat je prema simbolima "J" i "Ö". To znači da-kod indirektnog obeležavanja

J granična oznaka se nalazi na jugoslovenskoj teritoriji

Ö granična oznaka se nalazi na austrijskoj teritoriji, i kod direktnog obeležavanja

JÖ granična oznaka se nalazi na graničnoj liniji.

Odstojanja izmedju graničnih oznaka i tačaka granične linije sračunata su iz koordinata.

Rubrika 4: Prelomni ugao na odnosnoj graničnoj oznaci od predhodne ka sledećoj graničnoj oznaci sračunat je iz koordinata.

Rubrika 5: Odstojanje na odnosnoj graničnoj oznaci ka sledećoj sračunato je iz koordinata

Rubrika 6: Tekstuelni opis protezanja granične linije od jedne do druge granične tačke

Rubrika 7: Broj lista plana granice

Rubrika 8: Razne primedbe za rubrike od 1 – 7, posebno za brojeve tačaka granične linije po sledećem tekstu:

Prelomne tačke granične linije izmedju graničnih oznaka koje su numerisane tekućim brojevima unete su sa dodatnim ciframa 01,02,03,04..... koje se priključuju na broj predhodne granične oznake.



## ERLÄUTERUNGEN ZUR GRENZBESCHREIBUNG

In den einzelnen Spalten sind eingetragen:

Spalte 1: Die Nummern der Grenzzeichen in arithmetischer Reihenfolge

Spalte 2: Type und Material der Grenzzeichen nach folgendem Schlüssel:

A	Grenzstein der Type A	1	Beton
B	Grenzstein der Type B	2	Marmor
C	Grenzstein der Type C	3	Granit
R	Metallmarke	4	Messing
		5	Bronze

Spalte 3: Der Standort des Grenzzeichens wird durch die Symbole "J" und "Ö" angegeben. Es bedeutet bei indirekter Vermarkung

J Grenzzeichen steht auf jugoslawischem Gebiet

Ö Grenzzeichen steht auf österreichischem Gebiet und bei direkter Vermarkung

JÖ Grenzzeichen steht auf der Grenzlinie

Die Entfernung zwischen Grenzzeichen und Grenzpunkt bei indirekter Vermarkung, aus Koordinaten berechnet

Spalte 4: Der Brechungswinkel im betreffenden Grenzzeichen vom vorhergehenden zum nächst folgenden Grenzzeichen, aus Koordinaten berechnet.

Spalte 5: Die Entfernung vom betreffenden zum nächst folgenden Grenzzeichen, aus Koordinaten berechnet

Spalte 6: Die textliche Beschreibung des Grenzverlaufes von Grenzpunkt zu Grenzpunkt

Spalte 7: Die Nummer des zugehörigen Blattes des Grenzplanes

Spalte 8: Allfällige Bemerkungen zu den Spalten 1 – 7, im besonderen die Nummer der Grenzpunkte, in folgender Schreibweise:

Bruchpunkte der Grenzlinie zwischen den mit laufender Nummer bezeichneten Grenzzeichen wurden durch Anfügen der Ziffern 01,02,03,04..... an die Nummer des vorhergehenden Grenzzeichens numeriert.

Granični odsek VIII (VIII / 65 – VIII / 74)  
Grenzabschnitt

**Napomena:**

Obrazac "Opis granice" kao i data objašnjenja i skica, sačinjeni su za sve moguće slučajeve obeležavanja granice. U datom slučaju obeležavanje je izvršeno direktno sa betonskim stubovima; zbog toga nisu obuhvaćene sve napomene sadržane u ovim listovima.

**Anmerkung:**

Der Vordruck "Grenzbeschreibung" sowie die zugehörigen Erläuterungen und Skizze sind für alle möglichen Fälle der Grenzvermarkung erstellt. Der vorliegende Fall enthält nur eine direkte Grenzvermarkung mit Betonsteinen; er umfaßt daher nicht alle in diesen Blättern angegebenen Hinweise.

## ANLAGE 11

zu Artikel 5 des Vertrages zwischen der Republik Österreich und der Sozialistischen Föderativen Republik Jugoslawien über Änderungen und Ergänzungen des Vertrages zwischen der Republik Österreich und der Sozialistischen Föderativen Republik Jugoslawien über die gemeinsame Staatsgrenze vom 8. April 1965.

STAATSGRENZE  
REPUBLIK ÖSTERREICH —  
SOZIALISTISCHE FÖDERATIVE REPUBLIK JUGOSLAWIEN

DRŽAVNA GRANICA  
REPUBLIKA AUSTRIJA —  
SOCIJALISTIČKA FEDERATIVNA REPUBLIKA JUGOSLAVIJA

KOORDINATENVERZEICHNIS  
(Staatsgrenzsystem)

SPISAK KOORDINATA  
(Granični koordinatni sistem)

Grenzabschnitt VIII (von VIII/65 bis VIII/74)

Granični odsek VIII (od VIII/65 do VIII/74)

1973

**OBJAŠNJENJE UZ  
SPISAK KOORDINATA (GRANIČNI KOORDINATNI SISTEM)**

U pojedine rubrike uneto je:

Rubrika 1: Brojevi granicnih oznaka i tacaka granicne linije upisani su aritmetickim redom u pravcu protezanja granice. Slova upisana uz brojeve znače:

J Granicna oznaka se nalazi na jugoslovenskoj teritoriji

Ö Granicna oznaka se nalazi na austrijskoj teritoriji

JÖ Granicna oznaka se nalazi na granicnoj liniji.

Brojevi neobeženih tacaka granicne linije upisani su bez navedenih slova.

Rubrika 2: Vrednosti Y u granicnom koordinatnom sistemu, u metrima

Rubrika 3: Vrednosti X u granicnom koordinatnom sistemu, u metrima

Rubrika 4: Nadmorske visine H, u metrima

Rubrika 5: Razne primedbe za rubrike 1 – 4

ERLÄUTERUNGEN ZUM  
KOORDINATENVERZEICHNIS (STAATSGRENZSYSTEM)

In den einzelnen Spalten sind eingetragen:

Spalte 1: Die Nummern der Grenzzeichen und Grenzpunkte in der Reihenfolge des Grenzverlaufes. Die der Nummer angefügten Buchstaben bedeuten:

J Grenzzeichen steht auf jugoslawischem Gebiet

Ö Grenzzeichen steht auf österreichischem Gebiet

JÖ Grenzzeichen steht auf der Grenzlinie.

Den Nummern der unvermarkten Grenzpunkte werden diese Buchstaben nicht angefügt.

Spalte 2: Der y-Wert im Staatsgrenzsystem in Metern

Spalte 3: Der x-Wert im Staatsgrenzsystem in Metern

Spalte 4: Höhe der Grenzzeichen über Adria in Metern

Spalte 5: Allfällige Anmerkungen zu den Spalten 1 – 4

Granični odsek VIII (VIII / 65 – VIII / 74)  
Grenzabschnitt

GRANIČNE OZNAKE  
i  
GRANIČNE TAČKE

GRENZZEICHEN  
und  
GRENZPUNKTE

Granični odsek VIII  
Grenzabschnitt

Broj tacke Punkt Nummer	Koordinate u granicnom koord. sistemu Koordinaten im Staatsgrenzsystem		Apsol. nad- morske visine Höhe über Adria	Primedbe Anmerkungen
	- y	+ x		
1	2	3	4	5
64 JÖ	52 659,90	72 050,44		
65 JÖ	52 696,69	72 028,95		
6501	52 701,62	72 034,17		
6502	52 707,44	72 042,01		
6503 JÖ	52 711,42	72 050,95		
6504	52 713,68	72 060,58		
6505	52 714,61	72 070,47		
66 JÖ	52 715,37	72 080,41		
6601	52 716,33	72 090,23		
6602	52 718,11	72 100,02		
6603 JÖ	52 720,71	72 109,68		
6604	52 724,26	72 118,90		
6605	52 728,18	72 127,98		
67 JÖ	52 732,35	72 137,02		
6701	52 737,07	72 145,73		
6702	52 742,25	72 154,31		
6703 JÖ	52 748,26	72 162,36		
6704	52 754,71	72 169,94		
6705	52 761,93	72 176,89		
68 JÖ	52 769,56	72 183,40		
6801	52 777,20	72 189,91		
6802	52 785,09	72 196,07		
6803 JÖ	52 793,02	72 202,03		
6804	52 801,01	72 208,14		
6805	52 808,65	72 214,54		
69 JÖ	52 815,84	72 221,46		
6901	52 822,52	72 228,88		
6902	52 828,73	72 236,65		
6903 JÖ	52 834,25	72 244,59		
6904	52 839,00	72 253,76		
6905	52 843,42	72 262,75		
6906	52 847,34	72 271,93		
70 JÖ	52 850,44	72 280,93		
71 JÖ	52 854,49	72 277,78		
72 JÖ	52 887,20	72 252,33		
73 JÖ	52 912,03	72 237,55		
74 JÖ	52 927,93	72 232,21		
				19 oktobar 1973

Državna granica Jugoslavija – Austrija  
Staatsgrenze Österreich – Jugoslawien

Spisak koordinata (granični koord. sistem)  
Koordinatenverzeichnis (Staatsgrenzsystem)  
Vol. 1121, A-8511

## ANLAGE 12

zu Artikel 5 des Vertrages zwischen der Republik Österreich und der Sozialistischen Föderativen Republik Jugoslawien über Änderungen und Ergänzungen des Vertrages zwischen der Republik Österreich und der Sozialistischen Föderativen Republik Jugoslawien über die gemeinsame Staatsgrenze vom 8. April 1965.

STAATSGRENZE  
REPUBLIK ÖSTERREICH —  
SOZIALISTISCHE FÖDERATIVE REPUBLIK JUGOSLAWIEN

DRŽAVNA GRANICA  
REPUBLIKA AUSTRIJA —  
SOCIJALISTIČKA FEDERATIVNA REPUBLIKA JUGOSLAVIJA

GRENZPLAN  
PLAN GRANICE

Grenzabschnitt VIII (von VIII/65 bis VIII/74)

Granični odsek VIII (od VIII/65 do VIII/74)

1973

*[For the frontier map, see insert in a pocket at the end of this volume — Pour le plan de la frontière, voir hors-texte dans une pochette à la fin du présent volume.]*



## ANLAGE 13

zu Artikel 7 des Vertrages zwischen der Republik Österreich und der Sozialistischen Föderativen Republik Jugoslawien über Änderungen und Ergänzungen des Vertrages zwischen der Republik Österreich und der Sozialistischen Föderativen Republik Jugoslawien über die gemeinsame Staatsgrenze vom 8. April 1965.

STAATSGRENZE  
REPUBLIK ÖSTERREICH —  
SOZIALISTISCHE FÖDERATIVE REPUBLIK JUGOSLAWIEN

DRŽAVNA GRANICA  
REPUBLIKA AUSTRIJA —  
SOCIJALISTIČKA FEDERATIVNA REPUBLIKA JUGOSLAVIJA

SITUATIONSPLAN  
über die im Bereich des regulierten Ägydibaches ausgetauschten Gebietsteile

SITUACIONI PLAN  
o razmeni teritorija na regulisanom Šentiljskom potoku

Grenzabschnitt VIII (von VIII/65 bis VIII/74)

Granični odsek VIII (od VIII/65 do VIII/74)

1973

*[For the topographical map, see insert in a pocket at the end of this volume — Pour le plan de situation, voir hors-texte dans une pochette à la fin du présent volume.]*

## ANLAGE 14

zu Artikel 8 des Vertrages zwischen der Republik Österreich und der Sozialistischen Föderativen Republik Jugoslawien über Änderungen und Ergänzungen des Vertrages zwischen der Republik Österreich und der Sozialistischen Föderativen Republik Jugoslawien über die gemeinsame Staatsgrenze vom 8. April 1965.

STAATSGRENZE  
REPUBLIK ÖSTERREICH —  
SOZIALISTISCHE FÖDERATIVE REPUBLIK JUGOSLAWIEN

DRŽAVNA GRANICA  
REPUBLIKA AUSTRIJA —  
SOCIJALISTIČKA FEDERATIVNA REPUBLIKA JUGOSLAVIJA

GRENZBESCHREIBUNG  
OPIS GRANICE

Grenzabschnitt XVIII, XIX (von XVIII/152 bis XIX/3)

Granični odsek XVIII, XIX (od XVIII/152 do XIX/3)

1973

Granični odsek XVIII i Granični odsek XIX  
Grenzabschnitt XVIII und Grenzabschnitt XIX

**Napomena:**

Obrazac "Opis granice" kao i data objašnjenja i skica, sačinjeni su za sve moguće slučajeve obeležavanja granice. U datom slučaju obeležavanje je izvršeno direktno sa betonskim stubovima; zbog toga nisu obuhvaćene sve napomene sadržane u ovim listovima.

**Anmerkung:**

Der Vordruck "Grenzbeschreibung" sowie die zugehörigen Erläuterungen und Skizze sind für alle möglichen Fälle der Grenzvermarkung erstellt. Der vorliegende Fall enthält nur eine direkte Grenzvermarkung mit Betonsteinen; er umfaßt daher nicht alle in diesen Blättern angegebenen Hinweise.

## OBJAŠNJENJE UZ OPIS GRANICE

U pojedine rubrike uneto je:

Rubrika 1: Brojevi graničnih oznaka upisani su aritmetičkim redom.

Rubrika 2: Tip i materijal za granične oznake upisan je po sledećem ključu:

A	granični stub tipa A	1	beton
B	granični stub tipa B	2	mermer
C	granični stub tipa C	3	granit
R	metalni reper	4	mesing
		5	bronza

Rubrika 3: Položaj granične oznake dat je prema simbolima "J" i "Ö".

To znači da kod indirektnog obeležavanja

J granična oznaka se nalazi na jugoslovenskoj teritoriji

Ö granična oznaka se nalazi na austrijskoj teritoriji, i kod direktnog obeležavanja

JÖ granična oznaka se nalazi na graničnoj liniji.

Odstojanja izmedju graničnih oznaka sračunata su iz koordinata.

Rubrika 4: Prelomni ugao na odnosnoj graničnoj oznaci od predthodne ka sledećoj graničnoj oznaci sračunatje iz koordinata.

Rubrika 5: Odstojanje na odnosnoj graničnoj oznaci ka sledećoj sračunato je iz koordinata.

Rubrika 6: Tekstuelni opis protezanja granične linije od jedne do druge granične oznake.

Rubrika 7: Broj lista plana granice.

Rubrika 8: Razne primedbe za rubrike 1 – 7.

## ERLÄUTERUNGEN ZUR GRENZBESCHREIBUNG

In den einzelnen Spalten sind eingetragen:

Spalte 1: Die Nummern der Grenzzeichen in arithmetischer Reihenfolge.

Spalte 2: Type und Material der Grenzzeichen nach folgendem Schlüssel:

A	Grenzstein der Type A	1	Beton
B	Grenzstein der Type B	2	Marmor
C	Grenzstein der Type C	3	Granit
R	Metallmarke	4	Messing
		5	Bronze

Spalte 3: Der Standort des Grenzzeichnes wird durch die Symbole "J" und "Ö" angegeben. Es bedeutet bei indirekter Vermarkung

J Grenzzeichen steht auf jugoslawischem Gebiet

Ö Grenzzeichen steht auf österreichischem Gebiet und bei der direkten Vermarkung

JÖ Grenzzeichen steht auf der Grenzlinie.

Die Entfernung zwischen Grenzzeichen und Grenzpunkt bei indirekter Vermarkung, aus Koordinaten berechnet.

Spalte 4: Der Brechungswinkel im betreffenden Grenzzeichen vom vorhergehenden zum nächst folgenden Grenzzeichen, aus Koordinaten berechnet.

Spalte 5: Die Entfernung vom betreffenden zum nächst folgenden Grenzzeichen, aus Koordinaten berechnet.

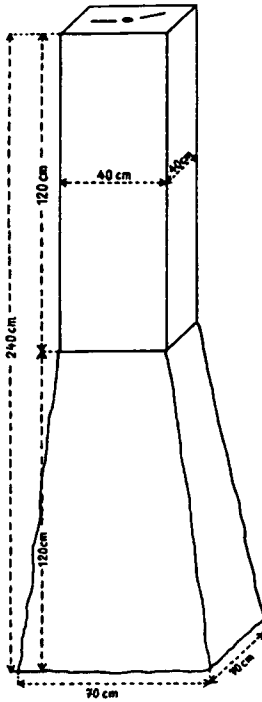
Spalte 6: Die textliche Beschreibung des Grenzverlaufes von Grenzpunkt zu Grenzpunkt.

Spalte 7: Die Nummer des zugehörigen Blattes des Grenzplanes.

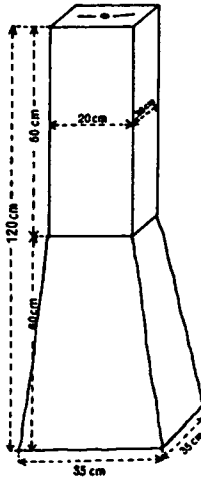
Spalte 8: Allfällige Bemerkungen zu den Spalten 1-7.

SKICA UPOTREBLJENIH TIPOVA GRANIČNIH OZNAKA  
SKIZZE DER VERWENDETEN TYPEN DER GRENZZEICHEN

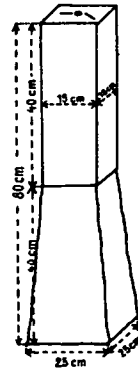
Tip A  
Type A



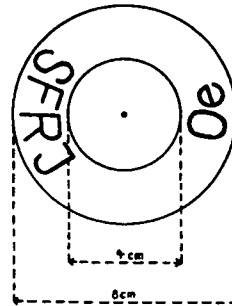
Tip B  
Type B



Tip C  
Type C



Metalni reper sa pločom:  
Metallmarke mit Plakette:





Granični odsek XIX  
Grenzabschnitt XIX

Broj granične oznake Nummer des Grenzzeichens	Tip i materijal Type und Material	Položaj i udaljenost do granične tačke u m Standort und Entfernung zum Grenzpunkt in m	Prelomni ugao Brechungswinkel	Dužina između graničnih oznaka u m Entfernung zum nächsten Grenzzeichen in m	Protezanje granične linije Grenzverlauf	Broj graničnog plana Nummer des Grenzplanes	Primedbe Anmerkungen
1	2	3	4	5	6	7	8
XVII 153 JO	C 1	JO	—	—			
XIX 1 JO	C 1	JO	179° 41'	10,58	Prava linija do sledeće granične oznake  Gerädlinig zum nächsten Grenzzeichen	1	
XIX 2 JO	C 1	JO	180° 10'	5,52			
XIX 2-01 JO	C 1	JÖ	113° 17'	22,13			
XIX 2-02 JO	C 1	JÖ	186° 19'	15,67			
XIX 2-03 JO	C 1	JÖ	224° 44'	36,02			
XIX 2-04 JO	C 1	JÖ	165° 54'	26,35		2	
XIX 3 JO	C 1	JO	177° 54'	—			
XIX 4 JC	B 1	JO	—	—			
							19 oktobar 1973

Državna granica Jugoslavija – Austrija  
Staatsgrenze Österreich – Jugoslawien

Vol. 1121, A-8511

Opis granice  
Grenzbeschreibung



## ANLAGE 15

zu Artikel 8 des Vertrages zwischen der Republik Österreich und der Sozialistischen Föderativen Republik Jugoslawien über Änderungen und Ergänzungen des Vertrages zwischen der Republik Österreich und der Sozialistischen Föderativen Republik Jugoslawien über die gemeinsame Staatsgrenze vom 8. April 1965.

STAATSGRENZE  
REPUBLIK ÖSTERREICH —  
SOZIALISTISCHE FÖDERATIVE REPUBLIK JUGOSLAWIEN

DRŽAVNA GRANICA  
REPUBLIKA AUSTRIJA —  
SOCIJALISTIČKA FEDERATIVNA REPUBLIKA JUGOSLAVIJA

KOORDINATENVERZEICHNIS  
(Staatsgrenzsystem)

SPISAK KOORDINATA  
(Granični koordinatni sistem)

Grenzabschnitte XVIII, XIX (von XVIII/152 bis XIX/3)

Granični odseke XVIII, XIX (od XVIII/152 do XIX/3)

1973

Granični odsek XVIII i Granični odsek XIX  
Grenzabschnitt XVIII und Grenzabschnitt XIX

GRANIČNE OZNAKE  
GRENZZEICHEN

**OBJAŠNJENJE UZ  
SPISAK KOORDINATA (GRANIČNI KOORDINATNI SISTEM)**

U pojedine rubrike uneto je:

Rubrika 1: Brojevi graničnih oznaka upisani su aritmetičkim redom u pravcu protezanja granice. Slova upisana uz brojeve znače:

J    Granična oznaka se nalazi na jugoslovenskoj teritoriji

Ö    Granična oznaka se nalazi na austrijskoj teritoriji

JÖ   Granična oznaka se nalazi na graničnoj liniji.

Rubrika 2: Vrednosti  $y$  u graničnom koordinatnom sistemu, u metrima

Rubrika 3: Vrednosti  $x$  u graničnom koordinatnom sistemu, u metrima

Rubrika 4: Nadmorske visine  $H$ , u metrima

Rubrika 5: Razne primedbe za rubrike 1 – 4

ERLÄUTERUNGEN ZUM  
KOORDINATENVERZEICHNIS (STAATSGRENZSYSTEM)

In den einzelnen Spalten sind eingetragen:

- Spalte 1: Die Nummern der Grenzzeichen in der Reihenfolge des Grenzverlaufes. Die der Nummer angefügten Buchstaben bedeuten:
- J Grenzzeichen steht auf jugoslawischem Gebiet
  - Ö Grenzzeichen steht auf österreichischem Gebiet
  - JÖ Grenzzeichen steht auf der Grenzlinie.
- Spalte 2: Der y-Wert im Staatsgrenzsystem in Metern
- Spalte 3: Der x-Wert im Staatsgrenzsystem in Metern
- Spalte 4: Höhe der Grenzzeichen über Adria in Metern
- Spalte 5: Allfällige Anmerkungen zu den Spalten 1 – 4

Granični odsek XVIII  
Grenzabschnitt XVIII

Broj tačke Punkt Nummer	Koordinate u graničnom koord. sistemu Koordinaten im Staatsgrenzsystem		Apsol. nad- morske visine Höhe über Adria	Primedbe Anmerkungen
	+ y	+ x		
1	2	3	4	5
XVIII 151 JÖ	115 395,00	59 422,52		19 oktobar 1973
XVII 152 JÖ	115 391,81	59 323,63		
XVIII 153 JÖ	115 463,87	59 292,13		
XIX 1 JÖ	115 466,22	59 277,35		

Državna granica Jugoslavija – Austrija  
Staatsgrenze Jugoslawien – Österreich

Spisak koordinata (granični koordinatni sistem)  
Koordinatenverzeichnis (Staatsgrenzsystem)

Vol. 1121, A-8511

Granični odsek XIX  
Grenzabschnitt XIX

Broj tačke Punkt Nummer	Koordinate u graničnom koord. sistemu Koordinaten im Staatsgrenzsystem		Apsol. nad- morske visine Höhe über Adria	Primedbe Anmerkungen
	+ y	+ x		
1	2	3	4	5
XVII 153 JÖ	115 463,87	59 292,13		19 oktobar 1973
XIX 1 JÖ	115 466,22	59 277,35		
XIX 2 JÖ	115 467,94	59 266,91		
XIX 2-01 JÖ	115 468,82	59 261,47		
XIX 2-02 JÖ	115 490,28	59 256,08		
XIX 2-03 JÖ	115 504,97	59 250,61		
XIX 2-04 JÖ	115 520,10	59 217,9.		
XIX 3 JÖ	115 536,66	59 197,4.		

## ANLAGE 16

zu Artikel 8 des Vertrages zwischen der Republik Österreich und der Sozialistischen Föderativen Republik Jugoslawien über Änderungen und Ergänzungen des Vertrages zwischen der Republik Österreich und der Sozialistischen Föderativen Republik Jugoslawien über die gemeinsame Staatsgrenze vom 8. April 1965.

STAATSGRENZE  
REPUBLIK ÖSTERREICH —  
SOZIALISTISCHE FÖDERATIVE REPUBLIK JUGOSLAWIEN

DRŽAVNA GRANICA  
REPUBLIKA AUSTRIJA —  
SOCIJALISTIČKA FEDERATIVNA REPUBLIKA JUGOSLAVIJA

GRENZPLAN  
PLAN GRANICE

Grenzabschnitte XVIII, XIX (von XVIII/152 bis XIX/3)

Granične odseke XVIII, XIX (od XVIII/152 do XIX/3)

1973

*[For the frontier map, see insert in a pocket at the end of this volume — Pour le plan de la frontière, voir hors-texte dans une pochette à la fin du présent volume.]*

## ANLAGE 17

zu Artikel 9 des Vertrages zwischen der Republik Österreich und der Sozialistischen Föderativen Republik Jugoslawien über Änderungen und Ergänzungen des Vertrages zwischen der Republik Österreich und der Sozialistischen Föderativen Republik Jugoslawien über die gemeinsame Staatsgrenze vom 8. April 1965.

STAATSGRENZE  
REPUBLIK ÖSTERREICH —  
SOZIALISTISCHE FÖDERATIVE REPUBLIK JUGOSLAWIEN

DRŽAVNA GRANICA  
REPUBLIKA AUSTRIJA —  
SOCIJALISTIČKA FEDERATIVNA REPUBLIKA JUGOSLAVIJA

SITUATIONSPLAN  
über die im Bereich des Straßengrenzüberganges Grablach-Holmec ausgetauschten  
Gebietsteile

SITUACIONI PLAN  
o razmeni teritorija na drumskom graničnom prelazu Holmec-Grablach

Grenzabschnitte XVIII, XIX (von XVIII/152 bis XIX/3)

Granične odseke XVIII, XIX (od XVIII/152 do XIX/3)

1973

*[For the topographical map, see insert in a pocket at the end of this volume — Pour le plan de situation, voir hors-texte dans une pochette à la fin du présent volume.]*



[TRANSLATION — TRADUCTION]

ANNEX 1

*ad* article 1 of the Treaty between the Republic of Austria and the Socialist Federal Republic of Yugoslavia amending and supplementing the Treaty of 8 April 1965 between the Republic of Austria and the Socialist Federal Republic of Yugoslavia concerning the common State frontier

STATE FRONTIER  
REPUBLIC OF AUSTRIA —  
SOCIALIST FEDERAL REPUBLIC OF YUGOSLAVIA

DESCRIPTION OF THE FRONTIER

Frontier sector II (from II/502 to III/1)

1972

## Frontier sector II

No. of frontier marker	Type and material	Position and distance to frontier point (in m)	Turning point	Distance to next frontier marker (in m)	Course of the frontier	No. of frontier map	Notes
1	2	3	4	5	6	7	8
501	C 1	ö			In the middle of the Kutschenitza (Kučnica)		Frontier point No.
501	C 1	J					
502	B 1	ö 8,04		29,64	In the bed of the regulated Kutschenitza (Kučnica) on a straight line between the frontier points indicated in column 8	1	50200 - 50204
502	C 1	J 12,80		37,19			50300 - 50304
503	C 1	ö 10,93	196° 10,0	33,75			50400 - 50401
503	C 1	J 11,03	198° 50,6	42,15			50500 - 50502
504	C 1	ö 10,88	188° 13,3	20,84			50600 - 50602
504	C 1	J 11,14	193° 46,6	20,78			50700 - 50701
505	C 1	ö 10,08	174° 43,5	31,91			50800 - 50804
505	C 1	J 9,93	170° 55,5	27,73			50900 - 50904
506	C 1	ö 9,63	170° 36,3	31,74			51000 - 51005
506	C 1	J 9,40	168° 00,8	27,65			51100 - 51103
507	C 1	ö 9,94	172° 58,4	20,41			51200 - 51203
507	C 1	J 9,58	175° 21,8	20,35			51300 - 51302
508	C 1	ö 9,65	190° 52,0	47,06			51400 - 51403
508	C 1	J 9,33	189° 12,4	53,86			51500 - 51501
509	C 1	ö 9,37	199° 50,4	47,06			51600 - 51602
509	C 1	J 9,66	200° 01,5	54,04			51700 - 51702
510	C 1	ö 9,29	190° 43,4	105,13			
510	C 1	J 9,75	190° 53,7	105,15			
511	C 1	ö 9,40	180° 01,3	105,18			
511	C 1	J 9,56	179° 57,5	105,16			
512	C 1	ö 9,48	180° 16,3	105,18			
512	C 1	J 9,51	179° 44,2	105,19			
513	C 1	ö 9,88	181° 44,3	40,26			
513	C 1	J 10,12	183° 39,5	41,91			
514	C 1	ö 9,48	185° 13,2	40,34			
514	C 1	J 9,54	183° 50,7	41,94			
515	C 1	ö 9,61	182° 37,0	42,27			
515	C 1	J 9,42	182° 35,8	42,30			
516	C 1	ö 9,56	178° 36,2	49,79			
516	C 1	J 9,50	178° 41,2	48,87			
517	C 1	ö 9,45	177° 19,4	49,85			
517	C 1	J 9,56	177° 14,2	48,96			

Austrian - Yugoslav frontier

Description of the frontier

Frontier sector II

No. of frontier marker	Type and material	Position and distance to frontier point (in m)	Turning point	Distance to next frontier marker (in m)	Course of the frontier	No. of frontier map	Notes	
1	2	3	4	5	6	7	8	
518	C 1	ö 9,56	177° 45,4	39,00	In the middle of the Kutschenitza (Kučnica)	2	Frontier point No.	
518	C 1	J 9,47	177° 45,5	38,98		3	51900 - 51907	
II/519	C 1	ö 9,52	164° 08,4	66,83				
II/519	C 1	J 9,52	165° 08,0	55,65	100 - 110			
III/1	A 1	ö 11,21	103° 56,3	13,69	In the bed of the regulated Kutschenitza (Kučnica) on a straight line between the frontier points indicated in column 8		24 November 1972	
III/1	A 1	J 9,99	218° 53,4	11,72				
102	R 4	öJ						

## EXPLANATORY NOTES TO THE DESCRIPTION OF THE FRONTIER

The data in the columns are as follows:

Column 1: Serial numbers of the frontier markers

Column 2: Type and material of the frontier markers, viz.:

A	type A frontier stone	1	concrete
B	type B frontier stone	2	marble
C	type C frontier stone	3	granite
R	metal marker	4	brass
		5	bronze

Column 3: The symbols "Ö" and "J", respectively, indicate the position of the frontier markers. In the case of indirect demarcation

Ö signifies that the marker is in Austrian territory

J signifies that the marker is in Yugoslav territory and, in the case of direct demarcation,

ÖJ signifies that the marker is on the frontier line.

In the case of indirect demarcation, the distance between frontier markers and frontier points is calculated from co-ordinates.

Column 4: The turning point at a given frontier marker from the immediately preceding to the immediately following marker, calculated from co-ordinates.

Column 5: The distance from a given marker to the immediately following marker, calculated from co-ordinates.

Column 6: Description of the course of the frontier from one frontier point to the other.

Column 7: Number of the relevant sheet of the frontier map.

Column 8: Notes, if any, to columns 1 – 7, in particular the numbers of the frontier points, viz.:

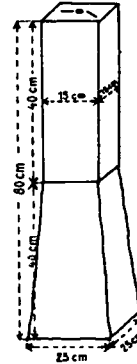
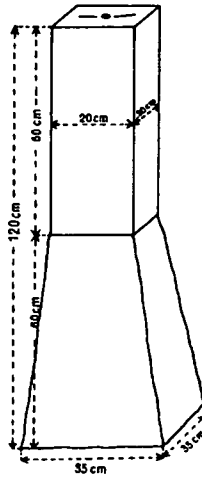
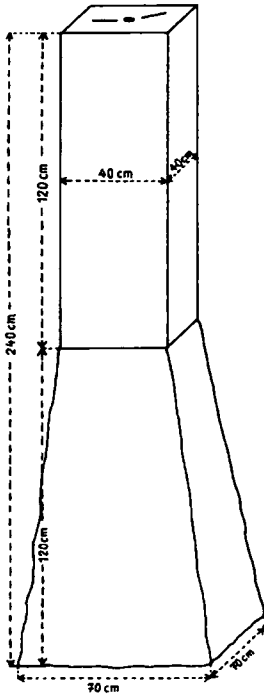
The frontier point situated between twin frontier markers also bears their number plus the figure "00". Subsequent frontier points bear the number of the frontier marker plus the figures "01, 02, 03..." up to the last frontier point before the immediately following twin frontier marker.

SKETCHES OF THE TYPES OF FRONTIER MARKERS USED

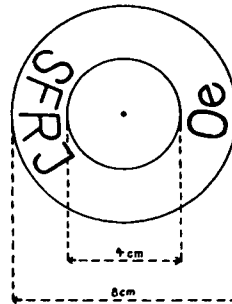

Type A

Type B

Type C



Metal marker with plaque:



Frontier sector II  
(Points Nos. 502 – 519)

Note:

The form entitled "Description of the frontier" is intended, together with its explanatory notes and sketch, to cover all possible frontier demarcations. In the present case only an indirect method of demarcating the frontier with concrete blocks is shown; not all the data provided in these sheets are therefore included.

## ANNEX 2

*ad* article 1 of the Treaty between the Republic of Austria and the Socialist Federal Republic of Yugoslavia amending and supplementing the Treaty of 8 April 1965 between the Republic of Austria and the Socialist Federal Republic of Yugoslavia concerning the common State frontier

STATE FRONTIER  
REPUBLIC OF AUSTRIA —  
SOCIALIST FEDERAL REPUBLIC OF YUGOSLAVIA

LIST OF CO-ORDINATES  
(State frontier system)

Frontier sector II (from II/502 to III/1)

1972

Frontier sector II

FRONTIER MARKERS  
and  
FRONTIER POINTS



**EXPLANATORY NOTES  
TO THE LIST OF CO-ORDINATES (STATE FRONTIER SYSTEM)**

The data in the columns are as follows:

**Column 1:** Serial numbers of the frontier markers and frontier points following the course of the frontier. The letters appended to the numbers signify, respectively:

Ö that the frontier marker is in Austrian territory

J that the frontier marker is in Yugoslav territory

ÖJ that the frontier marker is on the frontier line.

These letters are not appended to the numbers of unmarked frontier points.

**Column 2:** y value (in meters) in the State frontier system

**Column 3:** x value (in meters) in the State frontier system

**Column 4:** Height (in meters) of the frontier markers above the Adriatic

**Column 5:** Notes, if any, to columns 1 – 4.

A list of the co-ordinates of the trigonometric and traverse points situated in the area of the frontier sector is attached to the list of co-ordinates for the frontier markers and frontier points.

## Frontier sector II

Point No.	Co-ordinates in the State frontier system		Height above the Adriatic	Notes
	- y	+ x		
1	2	3	4	5
502 Ö	24 341,44	74 815,17	212,43	
502 J	24 342,17	74 836,00	212,80	
50200	24 341,72	74 823,21		
50201	24 334,71	72 824,22		
50202	24 329,32	74 823,92		
50203	24 322,78	74 822,99		
50204	24 316,50	74 821,29		
503 Ö	24 312,58	74 808,40	212,20	
503 J	24 305,60	74 829,22	213,01	
50300	24 309,11	74 818,76		
50301	24 303,08	74 816,31		
50302	24 297,56	74 813,75		
50303	24 289,87	74 809,60		
50304	24 282,85	74 804,97		
504 Ö	24 283,18	74 791,85	212,04	
504 J	24 268,87	74 808,58	212,51	
50400	24 276,11	74 800,11		
50401	24 269,83	74 795,03		
505 Ö	24 266,67	74 779,14	212,14	
505 J	24 253,70	74 794,38	212,33	
50500	24 260,13	74 786,82		
50501	24 250,36	74 779,03		
50502	24 243,30	74 774,89		
506 Ö	24 239,70	74 762,07	211,97	
506 J	24 230,72	74 778,86	212,03	
50600	24 235,16	74 770,56		
50601	24 224,94	74 765,89		
50602	24 214,73	74 761,73		
507 Ö	24 210,47	74 749,72	211,75	
507 J	24 205,09	74 768,48	211,76	
50700	24 207,73	74 759,27		
50701	24 198,97	74 756,48		
508 Ö	24 190,84	74 744,13	211,69	
508 J	24 185,67	74 762,39	211,74	
50800	24 188,21	74 753,41		
50801	24 183,48	74 751,78		

Austrian - Yugoslav frontier

List of co-ordinates (State frontier system)

## Frontier sector II

Point No.	Co-ordinates in the State frontier system		Height above the Adriatic	Notes
	- y	+ x		
1	2	3	4	5
50802	24 173,48	74 747,86		
50803	24 164,03	74 743,24		
50804	24 153,29	74 737,32		
509 Ö	24 148,83	74 722,94	211,43	
509 J	24 137,52	74 738,26	211,46	
50900	24 143,26	74 730,49		
50901	24 137,94	74 726,08		
50902	24 127,93	74 717,23		
50903	24 118,61	74 707,40		
50904	24 114,42	74 702,21		
510 Ö	24 116,48	74 688,75	211,34	
510 J	24 100,42	74 698,97	211,21	
51000	24 108,65	74 693,73		
51001	24 104,45	74 687,36		
51002	24 097,32	74 676,05		
51003	24 086,55	74 659,21		
51004	24 075,53	74 642,08		
51005	24 067,99	74 630,12		
511 Ö	24 059,99	74 600,11	211,32	
511 J	24 043,98	74 610,27	211,16	
51100	24 052,05	74 605,15		
51101	24 043,36	74 591,57		
51102	24 027,46	74 566,56		
51103	24 011,50	74 541,52		
512 Ö	24 003,49	74 511,39	210,73	
512 J	23 987,46	74 521,58	211,10	
51200	23 995,49	74 516,48		
51201	23 984,47	74 499,19		
51202	23 967,88	74 473,15		
51203	23 951,70	74 447,72		
513 Ö	23 947,41	74 422,42	210,83	
513 J	23 930,53	74 433,15	210,80	
51300	23 939,06	74 427,73		
51301	23 930,19	74 413,25		
51302	23 924,39	74 402,82		
514 Ö	23 927,00	74 387,72	210,70	

Austrian - Yugoslav frontier

List of co-ordinates (State frontier system)

Vol. II21, A-8511

## Frontier sector II

Point No.	Co-ordinates in the State frontier system		Height above the Adriatic	Notes
	- y	+ x		
1	2	3	4	5
514 J	23 510,15	74 396,53	210,86	
51400	23 918,61	74 392,11		
51401	23 915,77	74 386,64		
51402	23 911,15	74 377,63		
51403	23 906,01	74 360,73		
515 Ö	23 909,79	74 351,24	210,80	
515 J	23 892,24	74 358,60	210,71	
51500	23 900,92	74 354,96		
51501	23 891,85	74 333,14		
516 Ö	23 893,51	74 312,24	210,69	
516 J	23 875,93	74 319,58	210,67	
51600	23 884,69	74 315,92		
51601	23 877,71	74 299,04		
51602	23 872,05	74 286,05		
517 Ö	23 873,24	74 266,77	210,52	
517 J	23 856,08	74 274,93	210,45	
51700	23 864,71	74 270,82		
51701	23 857,04	74 255,28		
51702	23 850,69	74 242,61		
518 Ö	23 850,81	74 222,24	210,34	
518 J	23 834,02	74 231,21	210,41	
51800	23 842,38	74 226,74		
51801	23 834,04	74 211,11		
51802	23 828,20	74 200,31		
519 Ö	23 831,93	74 188,12	210,25	
519 J	23 815,14	74 197,11	210,36	
51900	23 823,53	74 192,62		
51901	23 817,18	74 183,20		
51902	23 812,64	74 177,01		
51903	23 808,65	74 172,07		
51904	23 803,35	74 166,35		
51905	23 798,74	74 162,11		
51906	23 793,60	74 157,33		
51907	23 786,04	74 152,91		
III/1 Ö	23 785,66	74 139,89	211,29	

Austrian - Yugoslav frontier

List of co-ordinates (State frontier system)



Frontier sector II

TRIGONOMETRIC POINTS  
and  
TRAVERSE POINTS

## Frontier sector II

Point No.	Co-ordinates in the State frontier system		Height above the Adriatic	Notes
	- y	+ x		
1	2	3	4	5
Trigonometric points				
35 - 209	26 749,14	71 064,12		Boss Stone Boss Boss Stone
41 - 209	22 568,42	72 201,70	204,39	
49 - 209	23 989,38	74 987,17		
51 - 209	29 315,79	75 274,86		
98 - 209	24 313,59	74 809,50	211,80	
Traverse points				
69	23 587,10	74 178,90	209,36	24 November 1972
70	23 734,89	74 148,35	209,66	
71	23 820,95	74 206,64	210,08	
72	23 868,87	74 302,33	210,28	
73	23 912,74	74 401,86	210,50	
74	23 970,85	74 495,44	210,75	
75	24 029,08	74 586,77	210,89	
76	24 089,10	74 680,00	210,91	
77	24 167,66	74 755,41	211,43	
78	24 247,52	74 788,94	211,83	

Austrian - Yugoslav frontier

List of co-ordinates (State frontier system)

Vol. 1121, A-8511

## ANNEX 3

*ad* article 1 of the Treaty between the Republic of Austria and the Socialist Federal Republic of Yugoslavia amending and supplementing the Treaty of 8 April 1965 between the Republic of Austria and the Socialist Federal Republic of Yugoslavia concerning the common State frontier

STATE FRONTIER  
REPUBLIC OF AUSTRIA —  
SOCIALIST FEDERAL REPUBLIC OF YUGOSLAVIA

LIST OF CO-ORDINATES  
(State frontier system)

Frontier sector II (from II/502 to III/1)

1972



EXPLANATORY NOTES  
TO THE LIST OF CO-ORDINATES (STATE SYSTEMS)

The data in the columns are as follows:

Column 1: Serial numbers of the frontier markers and frontier points. The position of each marker is indicated by the symbols "Ö" and "J". In the case of indirect demarcation,

Ö signifies that the frontier marker is in Austrian territory

J signifies that the frontier marker is in Yugoslav territory

ÖJ signifies that the frontier marker is on the frontier line.

These letters are not appended to the numbers of unmarked frontier points.

Column 2: y value in the Austrian Gauss-Krüger system of co-ordinates

Column 3: x value in the Austrian Gauss-Krüger system of co-ordinates

Column 4: y value in the Yugoslav Gauss-Krüger system of co-ordinates

Column 5: x value in the Yugoslav Gauss-Krüger system of co-ordinates

Column 6: Height of the frontier markers above the Adriatic

Column 7: Notes, if any, to columns 1 – 6.

Frontier sector II

**FRONTIER MARKERS  
and  
FRONTIER POINTS**

## Frontier sector II

Point No.	Gauss-Krftger co-ordinates				Height above the Adriatic	Notes
	Austrian system M 34°		Yugoslav system			
	- y	+ x	+ y	+ x		
1	2	3	4	5	6	7
502 Ö	24 344,08	175 333,13	577 874,09	175 271,05	212,43	
502 J	24 344,82	175 353,96	577 873,01	175 291,87	212,80	
50200	24 344,37	175 341,17	577 873,67	175 279,09		
50201	24 337,35	175 342,18	577 880,68	175 280,21		
50202	24 331,97	175 341,87	577 886,06	175 280,00		
50203	24 325,42	175 340,96	577 892,62	175 279,18		
50204	24 319,14	175 339,25	577 898,93	175 277,58		
503 Ö	24 315,22	175 326,36	577 903,06	175 264,76	212,20	
503 J	24 308,25	175 347,19	577 909,69	175 285,69	213,01	
50300	24 311,75	175 336,73	577 906,36	175 275,18		
50301	24 305,72	175 334,27	577 912,42	175 272,82		
50302	24 300,20	175 331,71	577 917,99	175 270,35		
50303	24 292,51	175 327,56	577 925,75	175 266,33		
50304	24 285,48	175 322,93	577 932,84	175 261,82		
504 Ö	24 285,81	175 309,81	577 932,73	175 248,70	212,04	
504 J	24 271,50	175 326,54	577 946,76	175 265,67	212,51	
50400	24 278,74	175 318,07	577 939,66	175 257,08		
50401	24 272,47	175 312,99	577 946,02	175 252,10		
505 Ö	24 269,30	175 297,10	577 949,46	175 236,27	212,14	
505 J	24 256,33	175 312,34	577 962,17	175 251,72	212,33	
50500	24 262,76	175 304,78	577 955,87	175 244,06		
50501	24 252,99	175 296,99	577 965,76	175 236,43		
50502	24 245,93	175 292,86	577 972,89	175 232,41		
506 Ö	24 242,33	175 280,04	577 976,71	175 219,66	211,97	
506 J	24 233,35	175 296,82	577 985,40	175 236,59	212,03	
50600	24 237,79	175 288,53	577 981,11	175 228,22		
50601	24 227,57	175 283,86	577 991,40	175 223,73		
50602	24 217,36	175 279,69	578 001,70	175 219,73		
507 Ö	24 213,10	175 267,68	578 006,16	175 207,80	211,75	
507 J	24 207,72	175 286,44	578 011,22	175 226,65	211,76	
50700	24 210,36	175 277,23	578 008,74	175 217,40		
50701	24 201,61	175 274,45	578 017,54	175 214,75		
508 Ö	24 193,47	175 262,09	578 025,88	175 202,55	211,69	
508 J	24 188,30	175 280,35	578 030,74	175 220,90	211,74	

Austrian - Yugoslav frontier

List of co-ordinates

Vol. 1121, A-8511

## Frontier sector II

Point No.	Gauss-Krüger co-ordinates				Height above the Adriatic	Notes
	Austrian system M 34°		Yugoslav system			
	- y	+ x	+ y	+ x		
1	2	3	4	5	6	7
50800	24 190,84	175 271,37	578 028,35	175 211,87		
50801	24 186,11	175 269,74	578 033,12	175 210,32		
50802	24 176,11	175 265,81	578 043,18	175 206,57		
50803	24 166,66	175 261,20	578 052,71	175 202,11		
50804	24 155,92	175 255,28	578 063,55	175 196,37		
509 Č	24 151,45	175 240,90	578 068,25	175 182,07	211,43	
509 J	24 140,15	175 256,22	578 079,30	175 197,58	211,46	
50900	24 145,89	175 248,44	578 073,69	175 189,71		
50901	24 140,57	175 244,04	578 079,09	175 185,41		
50902	24 130,56	175 235,19	578 089,26	175 176,71		
50903	24 121,24	175 225,36	578 098,74	175 167,04		
50904	24 117,05	175 220,17	578 103,03	175 161,93		
510 Ö	24 119,12	175 206,71	578 101,19	175 148,44	211,34	
510 J	24 103,05	175 216,93	578 117,08	175 158,92	211,21	
51000	24 111,28	175 211,70	578 108,94	175 153,55		
51001	24 107,08	175 205,31	578 113,25	175 147,24		
51002	24 099,95	175 194,01	578 120,57	175 136,05		
51003	24 089,18	175 177,17	578 131,62	175 119,41		
51004	24 078,16	175 160,04	578 142,93	175 102,46		
51005	24 070,62	175 148,06	578 150,70	175 090,61		
511 Ö	24 062,62	175 118,05	578 159,20	175 060,74	211,32	
511 J	24 046,61	175 128,21	578 175,04	175 071,18	211,16	
51100	24 054,68	175 123,09	578 167,06	175 065,92		
51101	24 045,99	175 109,51	578 175,98	175 052,48		
51102	24 030,08	175 084,50	578 192,31	175 027,76		
51103	24 014,15	175 059,45	578 208,71	175 002,97		
512 Ö	24 006,13	175 029,33	578 217,23	174 972,98	210,73	
512 J	23 990,10	175 039,52	578 233,09	174 983,44	211,10	
51200	23 998,13	175 034,42	578 225,15	174 978,20		
51201	23 987,12	175 017,12	578 236,45	174 961,10		
51202	23 970,52	174 991,09	578 253,49	174 935,35		
51203	23 954,35	174 965,63	578 270,12	174 910,18		
513 Ö	23 950,06	174 940,34	578 274,83	174 884,95	210,83	
513 J	23 933,17	174 951,07	578 291,53	174 895,97	210,80	

Austrian - Yugoslav frontier

List of co-ordinates

## Frontier sector II

Point No.	Gauss-Krüger co-ordinates				Height above the Adriatic	Notes
	Austrian system M 34°		Yugoslav system			
	- y	+ x	+ y	+ x		
1	2	3	4	5	6	7
51300	23 941,71	174 945,64	578 283,09	174 890,40		
51301	23 932,83	174 931,17	578 292,21	174 876,08		
51302	23 927,03	173 920,74	578 298,18	174 865,76		
514 ö	23 929,64	174 905,64	578 295,84	174 850,61	210,70	
514 J	23 912,78	174 914,45	578 312,54	174 859,70	210,86	
51400	23 921,24	174 910,03	578 304,16	174 855,14		
51401	23 918,42	174 904,56	578 307,08	174 849,72		
51402	23 913,78	174 895,55	578 311,86	174 840,79		
51403	23 908,65	174 884,65	578 317,18	174 829,98		
515 ö	23 912,43	174 869,16	578 313,66	174 814,42	210,80	
515 J	23 894,88	174 876,52	578 331,09	174 822,09	210,71	
51500	23 903,56	174 872,88	578 322,47	174 818,30		
51501	23 894,51	174 851,05	578 331,91	174 796,62		
516 ö	23 896,16	174 830,15	578 330,61	174 775,69	210,69	
516 J	23 878,58	174 837,49	578 348,07	174 783,33	210,67	
51600	23 887,34	174 833,83	578 339,37	174 779,52		
51601	23 880,36	174 816,95	578 346,63	174 762,76		
51602	23 874,69	174 803,96	578 352,52	174 749,87		
517 ö	23 875,88	174 784,68	578 351,66	174 730,57	210,52	
517 J	23 858,72	174 792,84	578 368,68	174 739,02	210,45	
51700	23 867,35	174 788,74	578 360,12	174 734,77		
51701	23 859,69	174 773,19	578 368,06	174 719,35		
51702	23 853,35	174 760,52	578 374,63	174 706,80		
518 ö	23 853,47	174 740,15	578 374,85	174 686,43	210,34	
518 J	23 836,69	174 749,12	578 391,48	174 695,68	210,41	
51800	23 845,04	174 744,65	578 383,20	174 691,07		
51801	23 836,70	174 729,02	578 391,80	174 675,59		
51802	23 830,86	174 718,22	578 397,83	174 664,88		
519 ö	23 834,59	174 706,03	578 394,31	174 652,63	210,25	
519 J	23 817,80	174 715,02	578 410,95	174 661,91	210,36	
51900	23 826,20	174 710,52	578 402,63	174 657,27		
51901	23 819,83	174 701,12	578 409,14	174 647,97		
51902	23 815,30	174 694,92	578 413,79	174 641,85		
51903	23 811,30	174 689,98	578 417,86	174 636,98		

Austrian - Yugoslav frontier

List of co-ordinates

Vol. 1121, A-8511



Frontier sector II

TRIGONOMETRIC POINTS  
and  
TRAVERSE POINTS

Austrian – Yugoslav frontier

List of co-ordinates  
Vol. 1121, A-8511

Frontier sector II

Point No.	Gauss-Krüger co-ordinates				Height above the Adriatic	Notes
	Austrian system M 34°		Yugoslav system			
	- y	+ x	+ y	+ x		
:	2	3	4	5	6	7
Trigonometric points						
170			579 896,72	168 533,27		
456			581 235,16	171 113,01		
405			579 398,90	173 414,27		
404			579 378,82	174 630,15		
276			578 119,16	175 455,49		
31-209	22 437,41	169 978,18			202,58	)
35-209	26 751,90	171 581,50				+) )
41-209	22 570,85	172 719,45			204,39	)
49-209	23 992,00	175 505,17				+) )
51-209	29 318,71	175 792,35				+) )
76-209	22 519,52	168 633,33			200,18	)
77-209	23 314,18	169 040,37			202,39	)
98-209	24 316,23	175 327,46			211,80	)
						)
						stone
						+) )
						boss

Austrian – Yugoslav frontier

List of co-ordinates



## Frontier sector II

Point No.	Gauss-Krüger co-ordinates				Height above the Adriatic	Notes
	Austrian system M 34°		Yugoslav system			
	- y	+ x	+ y	+ x		
	?	3	4	5	6	7
Traverse points						
65	23 176,31	174 799,19	579 051,01	174 756,99		
66	23 283,06	174 813,86	578 944,02	174 769,83		
67	23 382,45	174 771,25	578 845,35	174 725,52		
68	23 485,82	174 726,93	578 742,73	174 679,46		
69	23 589,75	174 696,79	578 639,30	174 647,56		
70	23 737,55	174 666,27	578 492,02	174 614,52		
71	23 823,61	174 724,55	578 404,97	174 671,34		
72	23 871,52	174 820,24	578 355,42	174 766,20		
73	23 915,38	174 919,78	578 309,85	174 864,99		
74	23 973,49	175 013,38	578 250,14	174 957,59		
75	24 031,71	175 104,71	578 190,34	175 047,93		
76	24 091,73	175 197,96	578 128,72	175 140,15		
77	24 170,29	175 273,37	578 048,87	175 214,22		
78	24 250,15	175 306,90	577 968,44	175 246,39		
				24 November 1972		

## ANNEX 4

*ad* article 1 of the Treaty between the Republic of Austria and the Socialist Federal Republic of Yugoslavia amending and supplementing the Treaty of 8 April 1965 between the Republic of Austria and the Socialist Federal Republic of Yugoslavia concerning the common State frontier

STATE FRONTIER  
REPUBLIC OF AUSTRIA —  
SOCIALIST FEDERAL REPUBLIC OF YUGOSLAVIA

## FRONTIER MAP

Frontier sector II (from II/502 to III/1)

1972

*[For the frontier map, see insert in a pocket at the end of this volume.]*

**ANNEX 5**

*ad* article 2 of the Treaty between the Republic of Austria and the Socialist Federal Republic of Yugoslavia amending and supplementing the Treaty of 8 April 1965 between the Republic of Austria and the Socialist Federal Republic of Yugoslavia concerning the common State frontier

**STATE FRONTIER  
REPUBLIC OF AUSTRIA —  
SOCIALIST FEDERAL REPUBLIC OF YUGOSLAVIA**

**DESCRIPTION OF THE FRONTIER**

**Frontier sector III**

**1972**

**Vol. 1121, A-8511**

## EXPLANATORY NOTES TO THE DESCRIPTION OF THE FRONTIER

The data in the columns are as follows:

Column 1: Serial numbers of the frontier markers

Column 2: Type and material of the frontier markers, viz.:

A	type A frontier stone	1	concrete
B	type B frontier stone	2	marble
C	type C frontier stone	3	granite
R	metal marker	4	brass
		5	bronze

Column 3: The symbols "Ö" and "J" indicate the position of the frontier marker. In the case of indirect demarcation,

Ö signifies that the marker is in Austrian territory

J signifies that the marker is in Yugoslav territory

ÖJ signifies that the marker is on the frontier line.

In the case of indirect demarcation, the distance between frontier markers and frontier points is calculated from co-ordinates.

Column 4: The turning point at a given frontier marker from the immediately preceding to the immediately following marker, calculated from co-ordinates.

Column 5: The distance from a given marker to the immediately following marker, calculated from co-ordinates.

Column 6: Description of the course of the frontier from one frontier point to the other.

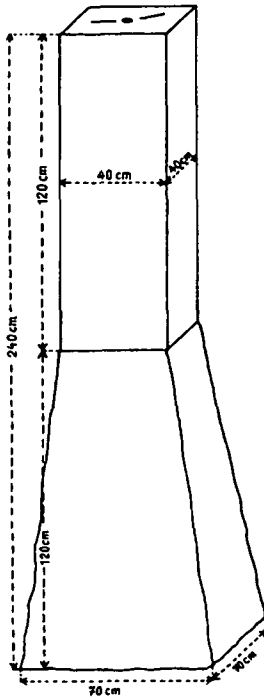
Column 7: Number of the relevant sheet of the frontier map.

Column 8: Notes, if any, to columns 1 – 7, in particular the numbers of the frontier points, viz.:

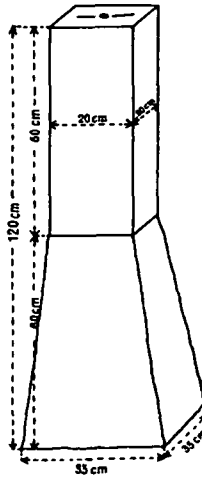
The frontier point situated between twin frontier markers also bears their number plus the figure "00". Subsequent frontier points bear the number of the frontier marker plus the figures "01, 02, 03..." up to the last frontier point before the immediately following twin frontier marker.

SKETCH OF THE TYPES OF FRONTIER MARKERS USED

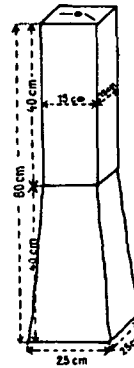
Type A



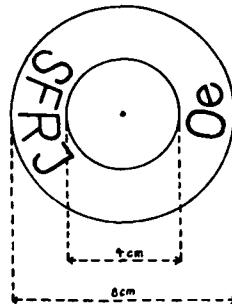
Type B



Type C



Metal marker with plaque:



## Frontier sector III

No. of frontier marker	Type and material	Position and distance to frontier point (in m)	Turning point	Distance to next frontier marker (in m)	Course of the frontier	No. of frontier map	Notes
1	2	3	4	5	6	7	8
II/519	C 1	Ö 9,52	164° 08,4	66,83	In the bed of the regulated Kutschentza (Kucnica) on a straight line between the frontier points shown in column 8	1	Frontier point No.
II/519	C 1	J 9,52	163° 08,0	55,65			100 - 110
III/1	A 1	Ö 11,21	103° 56,3	13,69			102 and 103: bolts on the Zeltling-Canova bridge
III/1	A 1	J 9,99	218° 53,4	11,72			Frontier point No.
102	R 4	ÖJ	229° 28,8 116° 33,7	6,53			200 - 203
103	R 4	ÖJ	172° 59,0 152° 20,5	56,55 51,44			300 - 302
2	C 1	Ö 10,29	155° 08,0	78,36			400 - 402
2	C 1	J 9,71	176° 33,9	78,43			500 - 502
3	C 1	Ö 10,03	179° 36,4	78,38			600 - 603
3	C 1	J 10,02	180° 23,5	78,34			700 - 703
4	C 1	Ö 9,44	177° 33,4	49,42			800 - 804
4	C 1	J 9,60	176° 49,8	47,55			900 - 903
5	C 1	Ö 9,42	174° 58,0	49,81			1000 - 1003
5	C 1	J 9,60	173° 45,4	47,94			1100 - 1109
6	C 1	Ö 10,10	176° 43,1	110,11		1200 - 1205	
6	C 1	J 9,92	177° 56,2	110,11		1300 - 1301	
7	C 1	Ö 9,97	179° 28,5	110,15		1400 - 1402	
7	C 1	J 10,02	180° 27,7	110,10			
8	C 1	Ö 8,96	194° 50,5	27,79			
8	C 1	J 9,08	192° 17,2	36,22			
9	C 1	Ö 9,39	206° 00,6	27,49			
9	C 1	J 9,54	207° 27,3	36,20			
10	C 1	Ö 9,29	191° 32,0	58,88			
10	C 1	J 9,65	192° 38,2	58,96			
11	C 1	Ö 8,75	208° 18,4	57,74			
11	C 1	J 9,31	207° 31,1	74,22			
12	C 1	Ö 8,94	227° 17,1	43,73			
12	C 1	J 9,01	225° 48,0	51,21			
13	C 1	Ö 9,21	210° 16,8	15,67			
13	C 1	J 8,97	205° 44,7	25,14			
14	C 1	Ö 9,55	184° 32,0	44,49			
14	C 1	J 9,43	190° 27,6	44,62			
						2	

Austrian - Yugoslav frontier

Description of the frontier

## Frontier sector III

No. of frontier marker	Type and material	Position and distance to frontier point (in m)	Turning point	Distance to next frontier marker (in m)	Course of the frontier	No. of frontier map	Notes
1	2	3	4	5	6	7	8
15	C 1	Ö 9,35	172° 34,0	26,06	In the bed of the regulated Kutschenitza (Kucnica) on a straight line between the frontier points shown in column 8	2	Frontier point No.
15	C 1	J 9,64	170° 07,4	20,42			1500 - 1502
16	C 1	Ö 9,91	161° 17,7	26,06			1600 - 1602
16	C 1	J 10,06	166° 10,0	20,35			
17	C 1	Ö 9,64	173° 00,0	110,59		3	1700 - 1703
17	C 1	J 9,37	170° 05,0	110,71			1800
18	C 1	Ö 9,89	180° 55,2	7,18			1900
18	C 1	J 10,09	181° 24,2	7,23			2000
19	C 1	Ö 10,08	178° 27,2	7,17			2100 - 2101
19	C 1	J 9,91	178° 05,4	7,27			2200 - 2201
20	C 1	Ö 10,06	180° 59,6	21,26			2300 - 2304
20	C 1	J 9,98	181° 26,4	21,25			2400 - 2401
21	C 1	Ö 10,06	177° 24,9	25,63			2500 - 2501
21	C 1	J 9,95	177° 32,3	23,94			2600 - 2604
22	C 1	Ö 9,97	176° 39,6	25,64			2700 - 2706
22	C 1	J 9,95	174° 01,0	23,97			2800 - 2808
23	C 1	Ö 10,41	176° 23,1	150,05			2900 - 2903
23	C 1	J 10,57	178° 49,1	150,08			3000 - 3005
24	C 1	Ö 10,54	182° 41,5	18,97			3100 - 3107
24	C 1	J 10,48	182° 36,6	21,09			
25	C 1	Ö 10,79	185° 47,2	18,93			
25	C 1	J 10,27	186° 06,2	21,04			
26	C 1	Ö 10,05	182° 51,8	123,79			
26	C 1	J 10,95	183° 05,4	123,80			
27	C 1	Ö 10,29	159° 12,5	63,91		4	2700 - 2706
27	C 1	J 9,73	158° 43,9	49,67			2800 - 2808
28	C 1	Ö 9,98	139° 03,2	64,56			2900 - 2903
28	C 1	J 10,02	139° 13,7	50,32			3000 - 3005
29	C 1	Ö 10,17	159° 54,6	63,50			3100 - 3107
29	C 1	J 9,85	158° 52,9	63,52			
30	C 1	Ö 10,99	191° 22,9	47,37			
30	C 1	J 10,00	191° 31,2	57,62			
31	C 1	Ö 10,97	209° 15,5	47,36			
31	C 1	J 10,99	211° 48,9	57,63			

Austrian - Yugoslav frontier

Description of the frontier

Vol. 1121, A-8511

## Frontier sector III

No. of frontier marker	Type and material	Position and distance to frontier point (in m)	Turning point	Distance to next frontier marker (in m)	Course of the frontier	No. of frontier map	Notes
1	2	3	4	5	6	7	8
32	C 1	Ö 11,00	193° 20,7	111,80	In the bed of the regulated Kutschenitza (Kucnica) on a straight line between the frontier points shown in column 8	4	Frontier point No.
32	C 1	J 9,07	190° 32,2	111,60			3200 - 3203
33	C 1	Ö 10,72	189° 18,8	31,09			3300 - 3304
33	C 1	J 11,29	192° 00,5	39,04			3400 - 3403
34	C 1	Ö 10,59	203° 56,2	31,04		3500 - 3504	
34	C 1	J 10,41	200° 28,8	58,97			
35	C 1	Ö 11,01	189° 09,8	85,25			
35	C 1	J 11,03	190° 56,0	85,24		5	3600 - 3608
36	C 1	Ö 10,96	160° 24,2	86,15			3700 - 3709
36	C 1	J 11,06	159° 42,9	70,62			3800 - 3804
37	C 1	Ö 11,46	138° 37,0	86,12			3900 - 3902
37	C 1	J 11,60	139° 56,1	70,64		4000 - 4001	
38	C 1	Ö 10,93	160° 24,0	133,18			
38	C 1	J 11,09	159° 44,8	133,12			
39	C 1	Ö 10,89	178° 13,0	45,41			4100 - 4102
39	C 1	J 11,12	179° 33,3	44,45		6	4200
40	C 1	Ö 10,40	177° 38,8	45,34			4300
40	C 1	J 10,56	176° 16,7	44,42			4400 - 4404
41	C 1	Ö 10,44	178° 59,0	97,12			4500 - 4503
41	C 1	J 10,55	179° 00,5	97,06		4600 - 4603	
42	C 1	Ö 10,56	181° 00,7	18,34			
42	C 1	J 10,48	181° 08,6	19,20			4700
43	C 1	Ö 10,38	182° 37,6	18,27			4800 - 4804
43	C 1	J 10,60	182° 22,8	19,15			
44	C 1	Ö 10,73	180° 52,5	134,96			
44	C 1	J 10,31	181° 29,0	134,98			
45	C 1	Ö 9,90	192° 38,7	34,16			
45	C 1	J 10,06	192° 05,7	42,75			
46	C 1	Ö 10,29	206° 13,5	34,08			
46	C 1	J 9,75	204° 43,2	42,76			
47	C 1	Ö 11,02	188° 36,1	13,57			
47	C 1	J 9,97	190° 10,3	13,71			
48	C 1	Ö 10,56	170° 45,9	41,15			
48	C 1	J 10,44	170° 55,3	32,30			

Austrian - Yugoslav frontier

Description of the frontier



## Frontier sector III

No. of frontier marker	Type and material	Position and distance to frontier point (in m)	Turning point	Distance to next frontier marker (in m)	Course of the frontier	No. of frontier map	Notes	
1	2	3	4	5	6	7	8	
49	C 1	Ö 10,95	152° 51,3	40,91	In the bed of the regulated Kutschenitza (Kucnica) on a straight line between the frontier points shown in column 8	6	Frontier point No. 4900 - 4904	
49	C 1	J 10,08	155° 41,3	32,40		7	5000 - 5004	
50	C 1	Ö 9,34	170° 02,2	123,30			5100 - 5104	
50	C 1	J 9,63	167° 04,1	123,33			5200 - 5206	
51	C 1	Ö 9,58	186° 01,6	40,04			5300 - 5302	
51	C 1	J 9,41	185° 58,6	44,03			5400	
52	C 1	Ö 9,68	192° 02,5	40,08			5500 - 5501	
52	C 1	J 9,36	192° 10,1	44,04			5600 - 5602	
53	C 1	Ö 9,48	186° 05,0	52,11			5700 - 5701	
53	C 1	J 9,51	185° 58,3	52,11			8	5800 - 5802
54	C 1	Ö 9,56	177° 28,6	22,94				5900 - 5902
54	C 1	J 9,46	177° 33,7	21,30				6000 - 6001
55	C 1	Ö 9,60	174° 49,7	22,85		6100 - 6101		
55	C 1	J 9,41	174° 54,0	21,15		6200 - 6204		
56	C 1	Ö 9,38	177° 31,2	54,05		6300 - 6303		
56	C 1	J 9,58	177° 23,3	54,04		6400 - 6403		
57	C 1	Ö 9,37	185° 19,8	23,43		6500 - 6502		
57	C 1	J 9,63	182° 52,2	26,13				
58	C 1	Ö 9,94	186° 26,6	23,24				
58	C 1	J 10,12	189° 02,8	25,94				
59	C 1	Ö 10,10	183° 32,3	71,93				
59	C 1	J 9,90	184° 12,4	71,93				
60	C 1	Ö 9,37	179° 13,3	23,48				
60	C 1	J 9,64	176° 09,8	22,04				
61	C 1	Ö 9,81	173° 43,4	23,50				
61	C 1	J 10,08	178° 11,0	21,95				
62	C 1	Ö 9,44	179° 10,8	136,13				
62	C 1	J 9,60	176° 33,9	136,23				
63	C 1	Ö 10,65	182° 04,6	62,05				
63	C 1	J 9,59	183° 27,2	64,32				
64	C 1	Ö 9,95	187° 16,8	62,17				
64	C 1	J 9,66	185° 52,4	64,31				
65	C 1	Ö 9,52	183° 23,4	65,89				
65	C 1	J 10,00	184° 16,7	65,90				

Austrian - Yugoslav frontier

Description of the frontier

Vol. 1121, A-8511

## Frontier sector III

No. of frontier marker	Type and material	Position and distance to frontier point (in m)	Turning point	Distance to next frontier marker (in m)	Course of the frontier	No. of frontier map	Notes	
1	2	3	4	5	6	7	8	
66	C 1	Ö 9,59	185° 57,8	22,78	In the bed of the regulated Kutschenitza (Kucnica) on a straight line between the frontier points shown in column 8	8	Frontier point No.	
66	C 1	J 9,43	181° 09,4	24,71			6600 - 6601	
67	C 1	Ö 10,01	182° 59,5	22,93			9	6700 - 6701
67	C 1	J 9,98	187° 44,0	24,72				6800 - 6801
68	C 1	Ö 9,36	184° 14,0	52,66			6900 - 6903	
68	C 1	J 9,65	182° 59,4	52,60			7000 - 7003	
69	C 1	Ö 9,48	168° 33,4	46,63			7100 - 7101	
69	C 1	J 8,49	165° 23,7	38,92			7200 - 7202	
70	C 1	Ö 9,97	155° 25,3	47,04		7300 - 7302		
70	C 1	J 9,54	156° 41,6	38,76		7400 - 7401		
71	C 1	Ö 10,08	165° 39,3	26,72		7500		
71	C 1	J 10,02	167° 16,4	26,73		7600		
72	C 1	Ö 9,80	188° 08,4	27,83		7700 - 7702		
72	C 1	J 9,88	189° 22,4	32,56		7800 - 7803		
73	C 1	Ö 9,19	197° 07,9	27,59		7900 - 7904		
73	C 1	J 9,38	192° 12,7	32,56		8000 - 8003		
74	C 1	Ö 9,91	184° 41,0	30,95		8100		
74	C 1	J 10,14	189° 25,6	30,89		8200		
75	C 1	Ö 9,46	177° 41,3	16,32				
75	C 1	J 9,54	175° 48,0	14,24				
76	C 1	Ö 9,44	172° 04,1	15,94				
76	C 1	J 9,57	175° 45,8	14,00				
77	C 1	Ö 9,00	179° 10,1	68,17				
77	C 1	J 9,04	174° 38,4	68,22				
78	C 1	Ö 9,64	192° 10,7	46,28				
78	C 1	J 9,36	192° 56,6	54,23				
79	C 1	Ö 8,95	203° 48,5	46,15				
79	C 1	J 10,03	202° 52,0	54,30				
80	C 1	Ö 9,76	191° 44,5	132,68				
80	C 1	J 10,16	193° 12,4	132,61				
81	C 1	Ö 9,65	178° 08,0	21,91				
81	C 1	J 9,17	178° 17,1	21,12				
82	C 1	Ö 9,11	178° 48,0	21,91				
82	C 1	J 9,44	178° 03,2	21,13				

Austrian - Yugoslav frontier

Description of the frontier

## Frontier sector III

No. of frontier marker	Type and material	Position and distance to frontier point (in m)	Turning point	Distance to next frontier marker (in m)	Course of the frontier	No. of frontier map	Notes
1	2	3	4	5	6	7	8
83	C 1	ö 9,57	177° 39,6	48,83	In the bed of the regulated Kutschenitza (Kucnica) on a straight line between the frontier points shown in column 8	10	Frontier point No.
83	C 1	J 9,05	178° 43,7	48,74			8300 - 8302
84	C 1	ö 9,05	183° 42,1	25,37			8400
84	C 1	J 8,75	180° 02,6	26,59			8500
85	C 1	ö 9,59	183° 25,1	25,38			8600 - 8601
85	C 1	J 9,44	184° 00,8	26,66			8700 - 8701
86	C 1	ö 9,82	180° 45,5	41,53			8800 - 8801
86	C 1	J 10,16	182° 53,6	41,46			8900
87	C 1	ö 10,00	176° 06,4	39,93			9000 - 9002
87	C 1	J 9,96	176° 05,7	37,24			9100 - 9102
88	C 1	ö 10,13	171° 08,6	39,97		9200 - 9201	
88	C 1	J 9,84	173° 09,7	37,27		9300 - 9301	
89	C 1	ö 9,45	177° 05,9	30,39		9400 - 9401	
89	C 1	J 9,14	174° 09,6	30,43		9500	
90	C 1	ö 9,40	185° 44,3	31,38		9600	
90	C 1	J 9,67	184° 59,2	34,53		9700 - 9701	
91	C 1	ö 10,09	187° 53,3	31,25		9800 - 9801	
91	C 1	J 9,90	189° 34,9	34,63		9900 - 9901	
92	C 1	ö 9,59	186° 10,0	38,12			
92	C 1	J 10,40	184° 42,7	38,10			
93	C 1	ö 10,65	169° 47,1	19,66			
93	C 1	J 10,30	174° 08,0	15,26			
94	C 1	ö 9,84	173° 03,5	19,70			
94	C 1	J 10,12	163° 28,3	15,09			
95	C 1	ö 10,42	172° 29,9	24,93			
95	C 1	J 11,53	179° 09,4	24,83			
96	C 1	ö 11,01	184° 20,2	20,79			
96	C 1	J 10,99	181° 50,2	24,20			
97	C 1	ö 11,40	185° 42,0	20,85			
97	C 1	J 11,62	191° 00,9	24,26			
98	C 1	ö 11,06	183° 27,7	37,48			
98	C 1	J 10,93	182° 18,7	37,40			
99	C 1	ö 9,62	184° 21,7	38,51			
99	C 1	J 11,36	182° 41,4	42,65			
						11	

Austrian - Yugoslav frontier

Description of the frontier

Vol. 1121, A-8511

## Frontier sector III

No. of frontier marker	Type and material	Position and distance to frontier point (in m)	Turning point	Distance to next frontier marker (in m)	Course of the frontier	No. of frontier map	Notes
1	2	3	4	5	6	7	8
100	C 1	Ö 10,60	185° 40,0	13,19	In the bed of the regulated Kutschbenitzza (Kucnica) on a straight line between the frontier points shown in column 8	11	Frontier point No.
100	C 1	J 10,75	182° 14,5	10,36			10000
101	C 1	Ö 11,28	122° 56,4	13,81			10100 - 10102
101	C 1	J 10,73	232° 17,1	13,79			10101 and 10102: bolts on the Sicheldorf - Gederovci bridge
10101	R 4	ÖJ	234° 05,2	7,54			
10102	R 4	ÖJ	128° 18,5	10,40			
			267° 10,9				112° 12,4
102	A 1	Ö 10,53	95° 40,5	35,44			Frontier point No.
102	A 1	J 10,89	249° 11,3	32,60			10200
103	C 1	Ö 10,67	179° 01,9	78,97			10300 - 10302
103	C 1	J 11,39	181° 58,2	78,96			10400 - 10402
104	C 1	Ö 9,89	180° 47,2	79,61			
104	C 1	J 10,12	179° 20,6	79,66		10500 - 10504	
105	C 1	Ö 9,96	175° 02,5	98,05			
105	C 1	J 10,02	174° 57,7	94,45		10600 - 10604	
106	C 1	Ö 10,04	169° 54,3	98,03			
106	C 1	J 10,00	169° 59,5	94,58		12	
107	C 1	Ö 9,92	175° 14,9	16,11			10700 - 10701
107	C 1	J 10,07	174° 51,2	16,08			10800 - 10804
108	C 1	Ö 10,23	182° 34,6	98,48			
108	C 1	J 9,86	182° 57,5	100,43			10900 - 10905
109	C 1	Ö 9,99	185° 43,8	98,56			
109	C 1	J 10,05	185° 43,1	100,64			11000 - 11001
110	C 1	Ö 9,90	182° 52,5	37,25			
110	C 1	J 10,12	182° 52,1	37,18			11100
111	C 1	Ö 9,83	180° 00,3	19,32			
111	C 1	J 10,19	176° 55,9	18,42			11200
112	C 1	Ö 10,48	175° 52,2	19,29			
112	C 1	J 10,56	179° 10,7	18,27		11300 - 11303	
113	C 1	Ö 10,42	179° 16,4	69,33			
113	C 1	J 10,53	178° 03,6	69,48		11400 - 11405	
114	C 1	Ö 10,75	171° 55,0	74,04			
114	C 1	J 11,38	172° 57,0	67,93			

Austrian - Yugoslav frontier

Description of the frontier

## Frontier sector III

No. of frontier marker	Type and material	Position and distance to frontier point (in m)	Turning point	Distance to next frontier marker (in m)	Course of the frontier	No. of frontier map	Notes	
1	2	3	4	5	6	7	8	
115	C 1	Ö 10,88	163° 44,4	74,03	In the bed of the regulated Kutschenitza (Kucenica) on a straight line between the frontier points shown in column 8	12	Frontier point No.	
115	C 1	J 11,19	163° 17,4	67,95		11500 - 11504		
116	C 1	Ö 11,09	172° 41,4	89,02		13	11600 - 11602	
116	C 1	J 11,42	172° 43,9	88,96			11700 - 11704	
117	C 1	Ö 11,15	180° 03,2	89,14			11800 - 11806	
117	C 1	J 11,89	180° 27,2	89,26			11900 - 11907	
118	C 1	Ö 11,12	189° 20,8	88,14			12000 - 12001	
118	C 1	J 11,83	189° 52,6	96,02			12100 - 12103	
119	C 1	Ö 10,87	198° 47,5	69,77			14	12200 - 12202
119	C 1	J 11,18	198° 33,9	79,41				12300 - 12305
120	C 1	Ö 11,14	190° 29,8	18,96				12400 - 12404
120	C 1	J 11,19	190° 51,7	17,16				12500 - 12504
121	C 1	Ö 10,96	182° 32,1	103,02		12600		
121	C 1	J 11,02	180° 40,4	102,99		12700 - 12701		
122	C 1	Ö 11,97	178° 51,3	103,02		12800 - 12804		
122	C 1	J 12,06	181° 08,1	103,06		12900 - 12903		
123	C 1	Ö 11,18	175° 08,8	79,41		13000 - 13003		
123	C 1	J 10,81	175° 28,0	75,98		15		13100 - 13106
124	C 1	Ö 10,38	171° 42,3	79,42				
124	C 1	J 9,62	169° 32,8	76,07				
125	C 1	Ö 10,53	175° 11,8	120,47				
125	C 1	J 10,43	175° 25,2	120,47				
126	C 1	Ö 11,23	178° 14,7	14,97				
126	C 1	J 10,76	178° 59,6	13,85				
127	C 1	Ö 11,01	177° 31,2	14,87				
127	C 1	J 10,92	177° 04,8	13,84				
128	C 1	Ö 10,72	179° 03,0	57,01				
128	C 1	J 11,26	178° 13,0	57,03				
129	C 1	Ö 11,86	184° 14,6	27,66				
129	C 1	J 11,14	181° 15,6	29,93				
130	C 1	Ö 12,78	181° 23,6	27,69				
130	C 1	J 12,23	189° 22,3	30,05				
131	C 1	Ö 11,53	182° 50,6	126,82				
131	C 1	J 11,46	181° 05,2	126,73				

Austrian - Yugoslav frontier

Description of the frontier

Vol. 1121, A-8511

## Frontier sector III

No. of frontier marker	Type and material	Position and distance to frontier point (in m)	Turning point	Distance to next frontier marker (in m)	Course of the frontier	No. of frontier map	Notes
1	2	3	4	5	6	7	8
132	C 1	Ö 7,31	166° 10,5	18,06	In a straight line from 13200 to 133	15	13200: Last frontier point of the regulated Kutschenitza (Kučnica)
132	C 1	J 10,76	216° 51,6	21,81			
133	C 1	ÖJ	202° 57,5 150° 16,3	22,78	In a straight line to the next frontier stone	16	133: first frontier point of the land frontier
134	C 1	ÖJ	185° 31,7	81,38			
135	C 1	ÖJ	179° 54,0	83,55			
136	C 1	ÖJ	181° 10,7	38,15			
137	C 1	ÖJ	179° 54,7	39,98			
138	C 1	ÖJ	180° 08,5	47,01			
139	C 1	ÖJ	179° 56,3	91,92			
140	C 1	ÖJ	181° 06,2	137,02			
IV/1	A 1	ÖJ					
IV/1	A 1	J					
							24 November 1972



## ANNEX 6

*ad* article 2 of the Treaty between the Republic of Austria and the Socialist Federal Republic of Yugoslavia amending and supplementing the Treaty of 8 April 1965 between the Republic of Austria and the Socialist Federal Republic of Yugoslavia concerning the common State frontier

STATE FRONTIER  
REPUBLIC OF AUSTRIA —  
SOCIALIST FEDERAL REPUBLIC OF YUGOSLAVIA

LIST OF CO-ORDINATES  
(State frontier system)

Frontier sector III

1972

EXPLANATORY NOTES  
TO THE LIST OF CO-ORDINATES (STATE FRONTIER SYSTEM)

The data in the columns are as follows:

Column 1: Serial numbers of the frontier markers and frontier points following the course of the frontier. The letters appended to the numbers signify, respectively:

Ö that the frontier marker is in Austrian territory

J that the frontier marker is in Yugoslav territory

ÖJ that the frontier marker is on the frontier line.

Letters are not appended to the numbers of unmarked frontier points.

Column 2: y value (in meters) in the State frontier system

Column 3: x value (in meters) in the State frontier system

Column 4: Height (in meters) of the frontier markers above the Adriatic

Column 5: Notes, if any, to columns 1 – 4.

A list of the co-ordinates of the trigonometric and traverse points situated in the region of the frontier sector is attached to the list of co-ordinates for the frontier markers and frontier points.



Frontier sector III

FRONTIER MARKERS  
and  
FRONTIER POINTS

Austrian – Yugoslav frontier

List of co-ordinates (State frontier system)

Vol. 1121, A-8511

## Frontier sector III

Point No.	Co-ordinates in the State frontier system		Height above the Adriatic	Notes
	- y	+ x		
1	2	3	4	5
1 Ö	23 785,66	74 139,89	211,29	
1 J	23 775,21	74 158,34	211,03	
100	23 780,13	74 149,65		
101	23 774,79	74 147,14		
102	23 773,78	74 146,71		
103	23 767,63	74 144,51		
104	23 766,57	74 144,22		
105	23 759,95	74 142,23		
106	23 752,30	74 140,76		
107	23 744,73	74 139,81		
108	23 736,85	74 139,48		
109	23 729,81	74 139,99		
110	23 722,11	74 140,92		
2 Ö	23 712,45	74 132,20	209,76	
2 J	23 716,71	74 151,73	210,06	
200	23 714,64	74 142,25		
201	23 706,64	74 143,83		
202	23 691,47	74 147,06		
203	23 667,48	74 152,28		
3 Ö	23 635,90	74 148,89	209,72	
3 J	23 640,11	74 168,49	209,84	
300	23 638,00	74 158,68		
301	23 604,70	74 165,96		
302	23 583,37	74 170,50		
4 Ö	23 559,43	74 166,10	209,52	
4 J	23 563,46	74 184,70	209,64	
400	23 561,43	74 175,32		
401	23 548,45	74 178,24		
402	23 534,23	74 181,98		
5 Ö	23 511,71	74 179,00	209,42	
5 J	23 517,54	74 197,10	209,62	
500	23 514,61	74 187,99		
501	23 503,87	74 191,45		
502	23 486,39	74 198,13		
6 Ö	23 464,95	74 196,16	209,34	
6 J	23 472,89	74 214,55	209,39	

Austrian - Yugoslav frontier

List of co-ordinates (State frontier system)

## Frontier sector III

Point No.	Co-ordinates in the State frontier system		Height above the Adriatic	Notes
	- y	+ x		
1	2	3	4	5
600	23 468,96	74 205,44		
601	23 450,64	74 213,37		
602	23 423,29	74 225,21		
603	23 395,54	74 237,09		
7 0	23 363,92	74 239,96	209,19	
7 J	23 371,85	74 258,31	209,13	
700	23 367,88	74 249,12		
701	23 332,68	74 264,30		
702	23 305,27	74 276,31		
703	23 277,90	74 288,28		
8 0	23 263,24	74 284,72	209,03	
8 J	23 270,44	74 301,26	209,01	
800	23 266,82	74 292,94		
801	23 260,97	74 294,91		
802	23 254,93	74 296,73		
803	23 249,52	74 297,65		
804	23 242,39	74 298,37		
9 0	23 235,80	74 289,05	208,83	
9 J	23 234,85	74 307,97	208,86	
900	23 235,33	74 298,44		
901	23 229,86	74 298,13		
902	23 224,72	74 297,32		
903	23 216,46	74 294,44		
10 0	23 209,51	74 281,01	208,78	
10 J	23 200,19	74 297,50	208,71	
1000	23 204,94	74 289,09		
1001	23 192,40	74 282,43		
1002	23 175,19	74 273,07		
1003	23 164,29	74 266,98		
11 0	23 157,79	74 252,86	208,61	
11 J	23 148,84	74 268,54	208,47	
1100	23 153,46	74 260,45		
1101	23 149,39	74 257,88		
1102	23 142,43	74 252,84		
1103	23 136,24	74 247,55		
1104	23 131,39	74 242,46		

Austrian - Yugoslav frontier

List of co-ordinates (State frontier system)

Vol. 1121, A-8511

## Frontier sector III

Point No.	Co-ordinates in the State frontier system		Height above the Adriatic	Notes
	- y	+ x		
1	2	3	4	5
1105	23 127,88	74 237,14		
1106	23 124,59	74 231,03		
1107	23 121,58	74 224,18		
1108	23 119,74	74 218,26		
1109	23 118,34	74 211,97		
12 0	23 120,22	74 204,51	208,52	
12 J	23 108,35	74 206,33	208,19	
1200	23 117,33	74 205,42		
1201	23 116,87	74 197,12		
1202	23 117,43	74 189,08		
1203	23 118,46	74 183,44		
1204	23 120,56	74 175,55		
1205	23 123,92	74 167,36		
13 0	23 130,91	74 162,11	208,24	
13 J	23 119,65	74 156,38	208,49	
1300	23 120,17	74 159,21		
1301	23 134,08	74 151,16		
14 0	23 147,88	74 150,92	208,21	
14 J	23 135,30	74 136,70	208,50	
1400	23 141,55	74 143,77		
1401	23 149,39	74 136,95		
1402	23 162,33	74 125,82		
15 0	23 181,45	74 121,74	208,12	
15 J	23 160,37	74 107,43	208,25	
1500	23 175,30	74 114,69		
1501	23 180,99	74 109,38		
1502	23 185,90	74 103,67		
16 0	23 198,73	74 102,24	208,23	
16 J	23 181,84	74 091,58	208,17	
1600	23 190,34	74 096,95		
1601	23 192,53	74 093,00		
1602	23 195,38	74 084,78		
17 0	23 208,86	74 078,22	208,06	
17 J	23 199,52	74 073,17	208,19	
1700	23 199,56	74 075,66		
1701	23 206,03	74 052,72		

Austrian - Yugoslav frontier

List of co-ordinates (State frontier system)

Vol. 1121, A-8511

## Frontier sector III

Point No.	Co-ordinates in the State frontier system		Height above the Adriatic	Notes
	- y	+ x		
1	2	3	4	5
1702	23 213,36	74 026,68		
1703	23 221,47	73 998,10		
18 Ö	23 239,06	73 971,82	208,33	
18 J	23 219,82	73 966,42	208,03	
1800	23 229,54	73 969,15		
19 Ö	23 241,12	73 964,94	208,29	
19 J	23 221,91	73 959,49	208,10	
1900	23 231,44	73 962,19		
20 Ö	23 243,00	73 958,02	208,17	
20 J	23 223,77	73 952,47	207,99	
2000	23 233,34	73 955,23		
21 Ö	23 248,94	73 937,61	208,13	
21 J	23 229,71	73 932,06	207,95	
2100	23 239,27	73 934,82		
2101	23 241,90	73 925,61		
22 Ö	23 254,98	73 912,69	208,11	
22 J	23 235,43	73 908,81	208,01	
2200	23 245,19	73 910,75		
2201	23 247,44	73 899,61		
23 Ö	23 259,55	73 887,46	208,16	
23 J	23 238,70	73 885,06	208,01	
2300	23 249,19	73 886,27		
2301	23 252,83	73 854,01		
2302	23 256,19	73 825,16		
2303	23 259,78	73 795,48		
2304	23 263,10	73 766,31		
24 Ö	23 276,96	73 738,42	207,75	
24 J	23 256,08	73 735,99	207,86	
2400	23 266,49	73 737,20		
2401	23 267,42	73 729,98		
25 Ö	23 280,04	73 719,71	207,70	
25 J	23 259,48	73 715,17	207,89	
2500	23 269,50	73 717,38		
2501	23 270,32	73 714,36		
26 Ö	23 285,00	73 701,45	207,64	
26 J	23 265,05	73 694,89	207,81	

Austrian - Yugoslav frontier

List of co-ordinates (State frontier system)

Vol. 1121, A-8511

## Frontier sector III

Point No.	Co-ordinates in the State frontier system		Height above the Adriatic	Notes
	- y	+ x		
1	2	3	4	5
2600	23 275,45	73 698,31		
2601	23 286,18	73 664,04		
2602	23 292,75	73 643,71		
2603	23 298,12	73 627,74		
2604	23 304,67	73 607,13		
27 0	23 323,24	73 583,70	207,54	
27 J	23 304,22	73 577,45	207,72	
2700	23 313,46	73 580,49		
2701	23 316,29	73 569,93		
2702	23 317,53	73 561,78		
2703	23 318,02	73 553,96		
2704	23 317,19	73 546,25		
2705	23 315,35	73 537,53		
2706	23 313,34	73 530,64		
28 0	23 320,12	73 519,87	207,55	
28 J	23 301,77	73 527,84	207,93	
2800	23 310,96	73 523,85		
2801	23 308,26	73 517,14		
2802	23 305,66	73 511,59		
2803	23 301,99	73 505,75		
2804	23 299,16	73 502,08		
2805	23 293,69	73 496,16		
2806	23 289,60	73 492,93		
2807	23 284,36	73 489,38		
2808	23 279,02	73 486,24		
29 0	23 275,47	73 473,22	207,24	
29 J	23 267,06	73 491,39	207,68	
2900	23 271,20	73 482,45		
2901	23 263,32	73 478,61		
2902	23 244,40	73 469,97		
2903	23 223,87	73 460,34		
30 0	23 218,50	73 445,24	207,71	
30 J	23 209,64	73 464,28	207,42	
3000	23 213,86	73 455,21		
3001	23 204,89	73 450,23		
3002	23 197,24	73 445,08		

Austrian - Yugoslav frontier

List of co-ordinates (State frontier system)

## Frontier sector III

Point No.	Co-ordinates in the State frontier system		Height above the Adriatic	Notes
	- y	+ x		
1	2	3	4	5
3003	23 189,19	73 438,91		
3004	23 181,95	73 432,85		
3005	23 176,50	73 427,67		
31 Ö	23 180,94	73 416,36	207,87	
31 J	23 163,51	73 429,74	207,40	
3100	23 172,25	73 423,03		
3101	23 170,00	73 420,28		
3102	23 166,71	73 415,81		
3103	23 163,71	73 410,98		
3104	23 160,51	73 404,77		
3105	23 158,50	73 400,32		
3106	23 156,74	73 395,49		
3107	23 153,76	73 389,77		
32 Ö	23 162,31	73 372,84	207,56	
32 J	23 142,51	73 376,10	207,07	
3200	23 151,46	73 374,63		
3201	23 144,58	73 335,27		
3202	23 139,40	73 305,61		
3203	23 135,15	73 281,01		
33 Ö	23 143,22	73 262,71	207,51	
33 J	23 121,54	73 266,50	207,27	
3300	23 132,66	73 264,56		
3301	23 131,99	73 259,33		
3302	23 131,47	73 250,30		
3303	23 131,30	73 242,68		
3304	23 131,67	73 236,12		
34 Ö	23 142,93	73 231,61	207,52	
34 J	23 122,33	73 227,47	207,23	
3400	23 132,54	73 229,52		
3401	23 134,19	73 223,26		
3402	23 137,06	73 214,89		
3403	23 141,07	73 206,02		
35 Ö	23 155,27	73 203,12	207,43	
35 J	23 136,71	73 191,25	207,25	
3500	23 146,00	73 197,19		
3501	23 154,17	73 184,23		

Austrian - Yugoslav frontier

List of co-ordinates (State frontier system)

Vol. 1121, A-8511

## Frontier sector III

Point No.	Co-ordinates in the State frontier system		Height above the Adriatic	Notes
	- y	+ x		
1	2	3	4	5
3502	23 168,01	73 162,73		
3503	23 177,15	73 148,47		
3504	23 184,53	73 137,06		
36 Ö	23 201,16	73 131,28	207,33	
36 J	23 182,61	73 119,42	206,98	
3600	23 191,93	73 125,38		
3601	23 196,45	73 117,74		
3602	23 199,56	73 111,05		
3603	23 202,20	73 103,94		
3604	23 204,96	73 094,40		
3605	23 207,21	73 084,92		
3606	23 209,49	73 073,34		
3607	23 210,38	73 063,06		
3608	23 210,10	73 056,46		
37 Ö	23 220,48	73 047,31	207,06	
37 J	23 197,64	73 050,42	207,16	
3700	23 209,13	73 048,85		
3701	23 208,18	73 043,95		
3702	23 206,71	73 038,50		
3703	23 204,11	73 029,50		
3704	23 201,38	73 022,10		
3705	23 198,03	73 014,44		
3706	23 193,12	73 005,35		
3707	23 187,93	72 997,01		
3708	23 183,32	72 991,07		
3709	23 178,34	72 985,73		
38 Ö	23 179,48	72 971,58	206,87	
38 J	23 164,72	72 987,92	207,02	
3800	23 172,15	72 979,69		
3801	23 148,97	72 958,86		
3802	23 127,20	72 939,33		
3803	23 104,90	72 919,24		
3804	23 095,26	72 910,64		
39 Ö	23 080,45	72 882,53	206,82	
39 J	23 065,75	72 898,91	206,90	
3900	23 073,18	72 890,63		

Austrian - Yugoslav frontier

List of co-ordinates (State frontier system)



## Frontier sector III

Point No.	Co-ordinates in the State frontier system		Height above the Adriatic	Notes
	- y	+ x		
1	2	3	4	5
3901	23 054,22	72 873,93		
3902	23 046,67	72 867,46		
40 Ö	23 045,78	72 853,23	206,63	
40 J	23 032,48	72 869,44	206,61	
4000	23 039,18	72 861,27		
4001	23 022,72	72 848,02		
41 Ö	23 009,97	72 825,42	206,68	
41 J	22 997,38	72 842,21	206,62	
4100	23 003,71	72 833,77		
4101	22 973,47	72 811,18		
4102	22 949,57	72 793,27		
42 Ö	22 932,25	72 767,20	206,89	
42 J	22 919,68	72 784,05	206,57	
4200	22 925,94	72 775,66		
43 Ö	22 917,77	72 755,95	207,04	
43 J	22 904,54	72 772,24	206,74	
4300	22 911,22	72 764,01		
44 Ö	22 903,86	72 744,09	207,00	
44 J	22 889,94	72 759,85	206,68	
4400	22 896,76	72 752,12		
4401	22 885,68	72 742,29		
4402	22 863,61	72 722,64		
4403	22 841,01	72 702,41		
4404	22 818,82	72 682,76		
45 Ö	22 802,54	72 654,93	206,55	
45 J	22 789,31	72 669,87	206,52	
4500	22 795,98	72 662,33		
4501	22 787,24	72 653,47		
4502	22 781,95	72 646,83		
4503	22 776,16	72 637,77		
46 Ö	22 782,46	72 627,29	206,55	
46 J	22 764,12	72 635,33	206,32	
4600	22 773,04	72 631,42		
4601	22 769,56	72 621,25		
4602	22 767,19	72 611,97		
4603	22 765,87	72 602,97		

Austrian - Yugoslav frontier

List of co-ordinates (State frontier system)

Vol. 1121, A-8511

## Frontier sector III

Point No.	Co-ordinates in the State frontier system		Height above the Adriatic	Notes
	- y	+ x		
1	2	3	4	5
47 Ö	22 776,68	72 593,72	206,77	
47 J	22 755,69	72 593,41	206,35	
4700	22 765,66	72 593,56		
48 Ö	22 776,40	72 580,14	206,62	
48 J	22 755,40	72 579,70	206,48	
4800	22 765,84	72 579,92		
4801	22 765,67	72 574,67		
4802	22 764,88	72 566,23		
4803	22 763,65	72 559,75		
4804	22 760,89	72 549,13		
49 Ö	22 768,96	72 539,67	206,29	
49 J	22 749,63	72 547,92	206,49	
4900	22 758,89	72 543,97		
4901	22 755,07	72 535,79		
4902	22 751,39	72 529,66		
4903	22 746,83	72 523,84		
4904	22 743,32	72 519,77		
50 Ö	22 744,02	72 507,24	206,47	
50 J	22 731,23	72 521,25	206,43	
5000	22 737,72	72 514,14		
5001	22 720,54	72 498,61		
5002	22 700,80	72 480,49		
5003	22 681,32	72 462,63		
5004	22 660,39	72 443,64		
51 Ö	22 653,11	72 424,00	206,42	
51 J	22 640,27	72 437,98	205,77	
5100	22 646,63	72 431,05		
5101	22 641,01	72 425,86		
5102	22 634,45	72 419,03		
5103	22 627,99	72 411,40		
5104	22 622,87	72 405,22		
52 Ö	22 626,57	72 393,98	205,96	
52 J	22 611,06	72 405,02	205,88	
5200	22 618,69	72 399,59		
5201	22 616,46	72 396,22		
5202	22 612,78	72 390,58		

Austrian - Yugoslav frontier

List of co-ordinates (State frontier system)

## Frontier sector III

Point No.	Co-ordinates in the State frontier system		Height above the Adriatic	Notes
	- y	+ x		
1	2	3	4	5
5203	22 609,38	72 385,00		
5204	22 606,79	72 380,32		
5205	22 603,44	72 373,99		
5206	22 600,55	72 367,97		
53 0	22 606,86	72 359,12	206,03	
53 J	22 589,45	72 366,68	205,74	
5300	22 598,17	72 362,89		
5301	22 591,45	72 347,59		
5302	22 583,54	72 329,23		
54 0	22 586,19	72 311,28	205,92	
54 J	22 568,75	72 318,86	205,77	
5400	22 577,41	72 315,10		
55 0	22 576,16	72 290,64	205,91	
55 J	22 559,44	72 299,69	205,95	
5500	22 567,73	72 295,21		
5501	22 561,62	72 284,47		
56 0	22 564,38	72 271,07	205,97	
56 J	22 548,57	72 281,55	205,92	
5600	22 556,56	72 276,25		
5601	22 548,20	72 263,78		
5602	22 537,00	72 246,92		
57 0	22 534,51	72 226,01	205,95	
57 J	22 518,70	72 236,51	205,83	
5700	22 526,72	72 231,19		
5701	22 519,22	72 218,68		
58 0	22 523,42	72 205,36	205,99	
58 J	22 505,34	72 214,03	205,84	
5800	22 514,47	72 209,65		
5801	22 511,07	72 202,42		
5802	22 508,64	72 196,32		
59 0	22 514,81	72 183,78	205,92	
59 J	22 495,77	72 189,93	205,62	
5900	22 505,19	72 186,89		
5901	22 497,32	72 162,33		
5902	22 490,31	72 140,39		
60 0	22 492,30	72 115,49	205,53	

Austrian - Yugoslav frontier

List of co-ordinates (State frontier system)

Vol. 1121, A-8511

## Frontier sector III

Point No.	Co-ordinates in the State frontier system		Height above the Adriatic	Notes
	- y	+ x		
1	2	3	4	5
60 J	22 474,21	72 121,33	205,71	
6000	22 403,39	72 118,37		
6001	22 479,71	72 107,87		
61 0	22 484,65	72 093,29	205,43	
61 J	22 466,22	72 100,79	205,61	
6100	33 475,56	72 096,99		
6101	22 471,02	72 086,59		
62 0	22 474,61	72 072 04	205,43	
62 J	22 457,61	72 080,60	205,54	
6200	22 466,19	72 076,28		
6201	22 455,23	72 054,44		
6202	22 447,11	72 037,89		
6203	22 433,32	72 010,55		
6204	22 418,74	71 981,47		
63 0	22 414,71	71 949,80	205,30	
63 J	22 396,77	71 958,73	205,46	
6300	22 405,36	71 954,46		
6301	22 393,66	71 929,25		
6302	22 388,16	71 916,07		
6303	22 382,54	71 901,72		
64 0	22 389,44	71 893,14	205,02	
64 J	22 371,56	71 899,57	205,11	
6400	22 380,66	71 896,30		
6401	22 376,23	71 883,67		
6402	22 371,45	71 868,78		
6403	22 365,80	71 850,24		
65 0	22 371,53	71 833,61	205,04	
65 J	22 352,54	71 838,14	205,17	
6500	22 362,26	71 835,82		
6501	22 357,50	71 815,48		
6502	22 352,22	71 793,39		
66 0	22 356,29	71 769,50	204,89	
66 J	22 337,80	71 773,91	205,03	
6600	22 346,97	71 771,72		
6601	22 344,17	71 758,92		
67 0	22 352,57	71 747,03	204,78	

Austrian - Yugoslav frontier

List of co-ordinates (State frontier system)

## Frontier sector III

Point No.	Co-ordinates in the State frontier system		Height above the Adriatic	Notes
	- y	+ x		
1	2	3	4	5
67 J	22 332,76	71 749,72	205,04	
6700	22 342,65	71 748,38		
6701	22 341,59	71 739,40		
68 0	22 350,00	71 724,26	204,75	
68 J	22 331,01	71 725,07	204,92	
6800	22 840,65	71 724,66		
6801	22 339,59	71 702,19		
69 0	22 348,01	71 671,63	204,91	
69 J	22 330,06	71 672,48	204,76	
6900	22 338,53	71 672,08		
6901	22 337,61	71 664,50		
6902	22 336,47	71 657,86		
6903	22 333,91	71 649,35		
70 0	22 337,03	71 626,31	204,73	
70 J	22 319,57	71 635,00	204,76	
7000	22 328,10	71 630,75		
7001	22 322,50	71 620,54		
7002	22 316,75	71 612,37		
7003	22 309,70	71 604,11		
71 0	22 307,94	71 589,35	204,76	
71 J	22 295,19	71 604,88	204,77	
7100	22 301,55	71 597,13		
7101	22 293,94	71 591,28		
72 0	22 286,73	71 573,10	204,68	
72 J	22 274,22	71 588,30	204,83	
7200	22 280,50	71 580,67		
7201	22 271,47	71 572,31		
7202	22 265,48	71 565,94		
73 0	22 267,26	71 553,21	204,75	
73 J	22 252,30	71 564,21	204,70	
7300	22 259,86	71 558,65		
7301	22 254,44	71 550,53		
7302	22 250,45	71 543,27		
74 0	22 254,61	71 528,71	204,72	
74 J	22 235,97	71 536,07	204,66	
7400	22 245,40	71 532,35		

Austrian – Yugoslav frontier

List of co-ordinates (State frontier system)

Vol. 1121, A-8511

## Frontier sector III

Point No.	Co-ordinates in the State frontier system		Height above the Adriatic	Notes
	- y	+ x		
1	2	3	4	5
7401	22 239,12	71 516,87		
75 Ö	22 242,73	71 500,14	204,74	
75 J	22 225,07	71 507,20	204,57	
7500	22 233,94	71 503,65		
76 Ö	22 235,86	71 485,33	204,50	
76 J	22 219,09	71 494,28	204,48	
7600	22 227,52	71 489,78		
77 Ö	22 227,22	71 471,94	204,51	
77 J	22 212,29	71 482,05	204,50	
7700	22 219,77	71 476,98		
7701	22 206,86	71 457,87		
7702	22 195,07	71 440,83		
78 Ö	22 189,43	71 415,21	204,35	
78 J	22 173,67	71 425,82	204,39	
7800	22 181,45	71 420,58		
7801	22 174,11	71 407,21		
7802	22 169,93	71 396,77		
7803	22 166,60	71 387,78		
79 Ö	22 172,48	71 372,15	204,31	
79 J	22 153,77	71 375,37	204,27	
7900	22 163,67	71 373,67		
7901	22 162,13	71 361,49		
7902	22 161,77	71 352,96		
7903	22 161,93	71 344,20		
7904	22 162,67	71 335,99		
80 Ö	22 174,35	71 326,05	204,32	
80 J	22 155,04	71 321,11	204,36	
8000	22 164,89	71 323,63		
8001	22 170,18	71 302,53		
8002	22 177,36	71 273,58		
8003	22 187,29	71 234,83		
81 Ö	22 206,60	71 197,31	204,07	
81 J	22 188,36	71 192,71	204,18	
8100	22 197,26	71 194,95		
82 Ö	22 211,23	71 175,89	204,01	
82 J	22 193,05	71 172,12	204,19	

Austrian - Yugoslav frontier

List of co-ordinates (State frontier system)

## Frontier sector III

Point No.	Co-ordinates in the State frontier system		Height above the Adriatic	Notes
	- y	+ x		
1	2	3	4	5
8200	22 202,30	71 174,04		
83 0	22 215,41	71 154,38	203,90	
83 J	22 197,04	71 151,37	204,27	
8300	22 205,97	71 152,83		
8301	22 208,89	71 135,94		
8302	22 211,39	71 120,72		
84 0	22 222,77	71 106,12	203,95	
84 J	22 205,19	71 103,32	204,13	
8400	22 213,83	71 104,70		
85 0	22 228,19	71 081,33	204,15	
85 J	22 209,65	71 077,11	204,13	
8500	22 218,85	71 079,20		
86 0	22 235,11	71 056,92	204,06	
86 J	22 215,95	71 051,21	204,23	
8600	22 225,69	71 054,11		
8601	22 231,80	71 033,30		
87 0	22 246,93	71 017,11	204,18	
87 J	22 227,78	71 011,47	204,17	
8700	22 237,34	71 014,28		
8701	22 242,03	70 996,03		
88 0	22 255,67	70 978,16	204,01	
88 J	22 235,94	70 975,14	204,19	
8800	22 245,67	70 976,63		
8801	22 248,06	70 957,22		
89 0	22 258,32	70 938,27	203,88	
89 J	22 239,73	70 938,06	203,97	
8900	22 248,87	70 938,16		
90 0	22 258,78	70 907,90	203,62	
90 J	22 239,71	70 907,64	203,98	
9000	22 249,38	70 907,77		
9001	22 250,37	70 891,12		
9002	22 251,13	70 883,55		
91 0	22 262,41	70 876,72	203,62	
91 J	22 242,70	70 873,24	203,92	
9100	22 251,68	70 874,83		
9101	22 254,46	70 866,34		

Austrian - Yugoslav frontier

List of co-ordinates (State frontier system)

Vol. 1121, A-8511

## Frontier sector III

Point No.	Co-ordinates in the State frontier system		Height above the Adriatic	Notes
	- y	+ x		
1	2	3	4	5
9102	22 256,84	70 857,85		
92 Ö	22 270,23	70 846,47	203,90	
92 J	22 251,40	70 839,72	203,93	
9200	22 261,20	70 843,23		
9201	22 267,27	70 825,68		
93 Ö	22 283,69	70 810,82	203,73	
93 J	22 263,97	70 803,76	204,04	
9300	22 273,67	70 807,23		
9301	22 275,84	70 799,19		
94 Ö	22 287,26	70 791,49	203,90	
94 J	22 267,47	70 788,91	204,01	
9400	22 277,51	70 790,22		
9401	22 278,35	70 781,71		
95 Ö	22 288,47	70 771,83	204,00	
95 J	22 266,61	70 773,84	204,13	
9500	22 278,08	70 772,79		
96 Ö	22 286,74	70 746,96	203,99	
96 J	22 264,83	70 749,07	204,12	
9600	22 275,78	70 748,02		
97 Ö	22 286,85	70 726,18	203,99	
97 J	22 263,85	70 724,90	204,05	
9700	22 275,46	70 725,55		
9701	22 276,14	70 715,72		
98 Ö	22 289,04	70 705,44	203,91	
98 J	22 267,53	70 700,92	203,97	
9800	22 278,23	70 703,17		
9801	22 282,24	70 683,51		
99 Ö	22 295,22	70 668,47	203,71	
99 J	22 274,67	70 664,21	203,94	
9900	22 285,80	70 666,52		
9901	22 289,96	70 647,26		
100 Ö	22 304,47	70 631,09	203,82	
100 J	22 284,81	70 622,79	203,88	
10000	22 294,71	70 626,97		
101 Ö	22 308,87	70 618,67	203,62	
101 J	22 287,66	70 612,83	203,79	



## Frontier sector III

Point No.	Co-ordinates in the State frontier system		Height above the Adriatic	Notes
	- y	+ x		
1	2	3	4	5
10100	22 298,01	70 615,68		
10101	22 300,45	70 607,73		
10102	22 302,59	70 600,49		
102 Ø	22 312,71	70 602,96	204,55	
102 J	22 293,62	70 593,28	204,54	
10200	22 303,32	70 598,20		
103 Ø	22 324,49	70 569,53	203,50	
103 J	22 303,67	70 562,26	203,53	
10300	22 314,42	70 566,01		
10301	22 325,88	70 532,82		
10302	22 333,65	70 510,40		
104 Ø	22 349,49	70 494,63	203,51	
104 J	22 330,59	70 488,03	203,65	
10400	22 340,15	70 491,37		
10401	22 349,84	70 463,66		
10402	22 356,89	70 442,95		
105 Ø	22 375,72	70 419,47	203,26	
105 J	22 356,88	70 412,84	203,29	
10500	22 366,33	70 416,17		
10501	22 372,33	70 398,40		
10502	22 376,71	70 384,32		
10503	22 381,54	70 366,52		
10504	22 386,11	70 344,82		
106 Ø	22 399,90	70 324,46	203,31	
106 J	22 380,10	70 323,30	203,25	
10600	22 389,98	70 322,88		
10601	22 392,04	70 306,02		
10602	22 393,70	70 290,37		
10603	22 395,49	70 269,43		
10604	22 396,88	70 248,56		
107 Ø	22 407,05	70 226,70	203,16	
107 J	22 387,06	70 226,99	203,32	
10700	22 397,13	70 226,84		
10701	22 396,72	70 218,86		
108 Ø	22 406,89	70 210,59	203,12	
108 J	22 386,80	70 210,91	203,26	

Austrian – Yugoslav frontier

List of co-ordinates (State frontier system)

## Frontier sector III

Point No.	Co-ordinates in the State frontier system		Height above the Adriatic	Notes
	- y	+ x		
1	2	3	4	5
10800	22 396,66	70 210,75		
10801	22 396,94	70 177,08		
10802	22 397,15	70 166,46		
10803	22 397,49	70 155,37		
10804	22 397,89	70 146,63		
109 Ö	22 410,35	70 112,18	203,09	
109 J	22 390,37	70 110,55	203,09	
10900	22 400,39	70 111,37		
10901	22 401,43	70 097,85		
10902	22 403,43	70 080,21		
10903	22 406,55	70 056,44		
10904	22 408,34	70 043,09		
10905	22 410,32	70 031,97		
110 Ö	22 423,62	70 014,53	202,58	
110 J	22 403,94	70 010,84	202,88	
11000	22 413,89	70 012,71		
11001	22 417,69	69 992,80		
111 Ö	22 430,48	69 977,92	202,53	
111 J	22 410,79	69 974,30	202,99	
11100	22 420,81	69 976,14		
112 Ö	22 434,04	69 958,94	202,71	
112 J	22 413,22	69 956,06	202,85	
11200	22 423,67	69 957,51		
113 Ö	22 436,22	69 939,77	202,81	
113 J	22 415,36	69 937,91	202,92	
11300	22 425,84	69 938,84		
11301	22 427,18	69 925,31		
11302	22 428,04	69 914,11		
11303	22 430,64	69 888,46		
114 Ö	22 443,18	69 870,78	202,83	
114 J	22 421,15	69 868,67	203,04	
11400	22 432,48	69 869,76		
11401	22 433,51	69 857,62		
11402	22 433,68	69 848,64		
11403	22 433,50	69 832,70		
11404	22 432,51	69 820,15		

Austrian - Yugoslav frontier

List of co-ordinates (State frontier system)

## Frontier sector III

Point No.	Co-ordinates in the State frontier system		Height above the Adriatic	Notes
	- y	+ x		
1	2	3	4	5
11405	22 431,44	69 811,15		
115 Ø	22 440,18	69 796,82	202,63	
115 J	22 418,47	69 800,80	203,36	
11500	22 429,48	69 798,78		
11501	22 425,60	69 781,16		
11502	22 423,62	69 773,22		
11503	22 421,63	69 766,65		
11504	22 414,82	69 748,99		
116 Ø	22 416,60	69 726,66	202,83	
116 J	22 396,39	69 736,55	203,14	
11600	22 406,63	69 731,54		
11601	22 394,46	69 706,67		
11602	22 383,02	69 682,55		
117 Ø	22 377,73	69 646,58	202,43	
117 J	22 357,06	69 656,76	203,48	
11700	22 367,72	69 651,51		
11701	22 359,24	69 634,04		
11702	22 352,65	69 620,63		
11703	22 340,40	69 595,81		
11704	22 334,45	69 583,23		
118 Ø	22 338,88	69 566,35	202,32	
118 J	22 318,23	69 576,39	203,22	
11800	22 328,87	69 571,21		
11801	22 323,04	69 558,50		
11802	22 318,18	69 545,18		
11803	22 314,27	69 533,65		
11804	22 310,29	69 521,26		
11805	22 306,87	69 507,68		
11806	22 304,77	69 495,84		
119 Ø	22 313,85	69 481,86	202,15	
119 J	22 291,91	69 484,07	202,79	
11900	22 303,03	69 482,95		
11901	22 301,88	69 471,03		
11902	22 301,50	69 463,17		
11903	22 301,59	69 456,74		
11904	22 301,96	69 445,69		

## Frontier sector III

Point No.	Co-ordinates in the State frontier system		Height above the Adriatic	Notes
	- y	+ x		
1	2	3	4	5
11905	22 302,50	69 434,35		
11906	22 303,59	69 425,37		
11907	22 304,86	69 416,39		
120 0	22 316,68	69 412,23	202,31	
120 J	22 295,61	69 404,83	203,23	
12000	22 306,16	69 408,54		
12001	22 307,80	69 400,90		
121 0	22 320,88	69 393,75	202,47	
121 J	22 299,62	69 388,15	203,02	
12100	22 310,28	69 390,95		
12101	22 313,36	69 379,46		
12102	22 322,40	69 345,15		
12103	22 329,66	69 317,53		
122 0	22 348,12	69 294,42	202,20	
122 J	22 324,88	69 288,32	202,86	
12200	22 336,55	69 291,38		
12201	22 347,48	69 249,79		
12202	22 356,97	69 213,51		
123 0	22 373,38	69 194,55	201,96	
123 J	22 352,12	69 188,95	202,14	
12300	22 362,57	69 191,70		
12301	22 366,68	69 174,05		
12302	22 369,50	69 159,93		
12303	22 372,27	69 143,83		
12304	22 373,93	69 131,07		
12305	22 375,30	69 121,45		
124 0	22 386,27	69 116,21	201,18	
124 J	22 366,36	69 114,33	202,11	
12400	22 375,95	69 115,24		
12401	22 377,34	69 095,61		
12402	22 377,92	69 080,68		
12403	22 378,14	69 065,62		
12404	22 377,69	69 046,76		
125 0	22 387,73	69 036,82	200,83	
125 J	22 366,80	69 038,28	202,36	
12500	22 377,21	69 037,55		

Austrian – Yugoslav frontier

List of co-ordinates (State frontier system)

## Frontier sector III

Point No.	Co-ordinates in the State frontier system		Height above the Adriatic	Notes
	- y	+ x		
1	2	3	4	5
12501	22 375,70	69 015,64		
12502	22 374,62	69 001,25		
12503	22 373,14	68 979,51		
12504	22 371,84	68 959,90		
126 Ø	22 379,82	68 916,63	200,30	
126 J	22 357,87	68 918,15	202,05	
12600	22 368,61	68 917,41		
127 Ø	22 378,38	68 901,72	200,21	
127 J	22 356,60	68 904,36	202,14	
12700	22 367,44	68 903,05		
12701	22 366,71	68 896,23		
128 Ø	22 376,31	68 886,99	200,30	
128 J	22 354,64	68 890,66	202,12	
12800	22 365,75	68 888,78		
12801	22 363,74	68 876,69		
12802	22 361,99	68 867,42		
12803	22 359,90	68 856,26		
12804	22 357,92	68 845,34		
129 Ø	22 367,46	68 830,67	200,26	
129 J	22 344,77	68 834,49	201,94	
12900	22 355,76	68 832,64		
12901	22 354,45	68 824,38		
12902	22 353,56	68 818,04		
12903	22 352,65	68 809,62		
130 Ø	22 365,19	68 803,12	200,59	
130 J	22 340,26	68 804,92	202,11	
13000	22 352,46	68 804,04		
13001	22 352,06	68 796,29		
13002	22 351,92	68 789,63		
13003	22 351,93	68 782,86		
131 Ø	22 363,59	68 775,48	200,45	
131 J	22 340,61	68 774,87	202,02	
13100	22 352,05	68 775,17		
13101	22 352,56	68 761,33		
13102	22 352,94	68 744,18		
13103	22 353,74	68 711,79		

Austrian - Yugoslav frontier

List of co-ordinates (State frontier system)

Vol. 1121, A-8511

## Frontier sector III

Point No.	Co-ordinates in the State frontier system		Height above the Adriatic	Notes
	- y	+ x		
1	2	3	4	5
31104	22 354,65	68 681,97		Co-ordinates of 1922
13105	22 355,30	68 659,86		
13106	22 355,50	68 653,54		
132 Ö	22 362,56	68 648,69	199,87	
132 J	22 344,49	68 648,22	201,86	
13200	22 355,25	68 648,50		
133 ÖJ	22 358,11	68 651,18	199,89	
134 ÖJ	22 363,12	68 601,82	199,34	
135 ÖJ	22 382,96	68 522,96	199,97	
136 ÖJ	22 403,64	68 442,01	199,87	
137 ÖJ	22 413,83	68 405,25	199,79	
138 ÖJ	22 424,45	68 366,71	199,98	
139 ÖJ	22 437,05	68 321,44	199,92	
140 ÖJ	22 461,60	68 232,88	199,84	
IV/1 ÖJ	22 501,37	68 101,58	201,31	
				24 November 1972

Frontier sector III

TRIGONOMETRIC POINTS  
and  
TRAVERSE POINTS

Austrian – Yugoslav frontier

List of co-ordinates (State frontier system)

Vol. 1121, A-8511

## Frontier sector III

Point No.	Co-ordinates in the State frontier system		Height above the Adriatic	Notes
	- y	+ x		
1	2	3	4	5
Trigonometric points				
31 - 209	22 435,02	69 460,66	202,58	Stone
35 - 209	26 749,14	71 064,12		Boss
41 - 209	22 568,42	72 201,70	204,39	Stone
49 - 209	23 989,38	74 987,17		Boss
51 - 209	29 315,79	75 274,86		Boss
76 - 209	22 517,25	68 116,07	200,18	Stone
77 - 209	23 311,84	68 523,12	202,39	Stone
98 - 209	24 313,59	74 809,50	211,80	Stone



## Frontier sector III

Point No.	Co-ordinates in the State frontier system		Height above the Adriatic	Notes
	- y	+ x		
1	2	3	4	5
Traverse points				
1	22 471,78	68 202,02	200,05	
2	22 449,85	68 295,42	199,69	
3	22 419,95	68 393,06	199,31	
4	22 389,78	68 501,99	199,55	
5	22 341,90	68 640,31	201,43	
6	22 341,30	68 751,18	201,48	
7	22 351,87	68 873,42	201,58	
8	22 362,65	68 980,29	201,90	
9	22 368,26	69 099,84	201,87	
10	22 348,58	69 201,69	201,78	
11	22 317,48	69 316,66	202,64	
12	22 296,87	69 399,03	202,60	
13	22 346,54	69 430,84	202,03	
14	missing			
15	22 295,27	69 505,64	202,59	
16	22 338,47	69 617,21	202,92	
17	22 383,75	69 708,96	202,92	
18	22 418,41	69 800,10	202,92	
19	22 419,36	69 899,89	202,70	
20	22 404,41	70 010,75	202,58	
21	22 390,54	70 109,67	202,76	
22	22 386,53	70 215,24	202,88	
23	22 381,99	70 309,34	202,92	
24	22 362,29	70 399,65	203,09	
25	22 330,69	70 489,21	203,37	
26	22 296,58	70 586,69	203,25	
27	22 270,89	70 679,09	203,66	
28	22 266,84	70 773,08	203,74	
29	22 245,10	70 863,85	203,53	
30	22 236,26	70 976,79	203,84	
31	22 208,45	71 085,11	203,77	
32	22 187,89	71 193,26	203,87	
33	22 162,57	71 297,07	203,99	
34	22 158,94	71 394,57	204,01	

Austrian - Yugoslav frontier

List of co-ordinates (State frontier system)

Vol. 1121, A-8511

## Frontier sector III

Point No.	Co-ordinates in the State frontier system		Height above the Adriatic	Notes
	- y	+ x		
1	2	3	4	5
Traverse points				
35	22 215,16	71 486,29	204,12	
36	22 272,78	71 586,49	204,47	
37	22 330,31	71 671,64	204,47	
38	22 338,72	71 776,54	204,63	
39	22 365,30	71 879,59	204,81	
40	22 408,77	71 982,77	205,10	
41	22 455,96	72 076,74	205,10	
42	22 512,85	72 178,53	205,44	
43	22 558,27	72 262,69	205,46	
44	22 585,34	72 354,96	205,39	
45	22 652,39	72 448,22	205,54	
46	22 745,84	72 537,83	206,06	
47	22 770,84	72 647,15	206,06	
48	22 848,12	72 720,97	206,35	
49	22 927,61	72 789,28	206,26	
50	23 014,78	72 855,41	206,30	
51	23 097,70	72 926,24	206,43	
52	23 196,04	73 038,79	206,78	
53	23 175,04	73 134,80	206,92	
54	23 123,14	73 225,18	206,83	
55	23 134,75	73 332,79	206,93	
56	23 178,90	73 443,45	207,15	
57	23 291,48	73 506,09	207,45	
58	23 305,26	73 575,56	207,37	
59	23 273,80	73 672,07	207,36	
60	23 252,57	73 778,60	207,68	
61	23 240,59	73 884,66	207,59	
62	23 215,87	73 986,48	207,48	
63	23 181,61	74 095,13	207,82	
64	23 108,18	74 196,52	207,90	
65	23 173,64	74 281,35	208,22	
66	23 280,39	74 296,01	208,64	
67	23 379,79	74 253,38	208,79	
68	23 483,16	74 209,05	209,02	

## Frontier sector III

Point No.	Co-ordinates in the State frontier system		Height above the Adriatic	Notes
	- y	+ x		
1	2	3	4	5
Traverse points				
69	23 587,10	74 178,90	209,36	
70	23 734,89	74 148,35	209,66	
71	23 820,95	74 206,64	210,08	
72	23 868,87	74 302,33	210,28	
73	23 912,74	74 401,86	210,50	
74	23 970,85	74 495,44	210,75	
75	24 029,08	74 586,77	210,89	
76	24 089,10	74 680,00	210,91	
77	24 167,66	74 755,41	211,43	
78	24 247,52	74 788,94	211,83	

24 November 1972

## ANNEX 7

*ad* article 2 of the Treaty between the Republic of Austria and the Socialist Federal Republic of Yugoslavia amending and supplementing the Treaty of 8 April 1965 between the Republic of Austria and the Socialist Federal Republic of Yugoslavia concerning the common State frontier

STATE FRONTIER  
REPUBLIC OF AUSTRIA —  
SOCIALIST FEDERAL REPUBLIC OF YUGOSLAVIA

LIST OF CO-ORDINATES  
(State systems)

Frontier sector III  
1972

EXPLANATORY NOTES  
TO THE LIST OF CO-ORDINATES (STATE SYSTEMS)

The data in the columns are as follows:

Column 1: Serial numbers of the frontier markers and frontier points. The position of the frontier markers is indicated by the symbols "Ö" and "J", respectively. In the case of indirect demarcation,

Ö signifies that the frontier marker is in Austrian territory

J signifies that the frontier marker is in Yugoslav territory

ÖJ signifies that the frontier marker is on the frontier line.

These letters are not appended to the numbers of unmarked frontier points.

Column 2: y value in the Austrian Gauss-Krüger system of co-ordinates

Column 3: x value in the Austrian Gauss-Krüger system of co-ordinates

Column 4: y value in the Yugoslav Gauss-Krüger system of co-ordinates

Column 5: x value in the Yugoslav Gauss-Krüger system of co-ordinates

Column 6: Height of the frontier markers above the Adriatic

Column 7: Notes, if any, to columns 1 – 6.

Frontier sector III

FRONTIER MARKERS  
and  
FRONTIER POINTS

## Frontier sector III

Point No.	Gauss-Krüger co-ordinates				Height above the Adriatic	Notes
	Austrian system M 34°		Yugoslav system			
	- y	+ x	+ y	+ x		
1	2	3	4	5	6	7
1 Ö	23 788,32	174 657,81	578 441,40	174 605,20	211,29	
1 J	23 777,87	174 676,26	578 451,53	174 623,82	211,03	
100	23 782,79	174 667,57	578 446,76	174 615,05		
101	23 777,55	174 665,08	578 452,15	174 612,64		
102	23 776,45	174 664,63	578 453,16	174 612,22	210,64	
103	23 770,30	174 662,44	578 459,34	174 610,13	210,62	
104	23 769,23	174 662,14	578 460,41	174 609,86		
105	23 762,61	174 660,15	578 467,07	174 607,98		
106	23 754,96	174 658,68	578 474,74	174 606,64		
107	23 747,39	174 657,72	578 482,33	174 605,82		
108	23 739,51	174 657,40	578 490,22	174 605,61		
109	23 732,47	174 657,91	578 497,24	174 606,24		
110	23 724,78	174 658,83	578 504,91	174 607,30		
2 Ö	23 715,11	174 650,12	578 514,73	174 598,75	209,76	
2 J	23 719,37	174 669,65	578 510,14	174 618,21	210,06	
200	23 717,30	174 660,17	578 512,37	174 608,76		
201	23 709,30	174 661,74	578 520,34	174 610,48		
202	23 694,13	174 664,98	578 535,46	174 613,96		
203	23 670,13	174 670,16	578 559,37	174 619,59		
3 Ö	23 638,55	174 666,79	578 591,01	174 616,73	209,72	
3 J	23 642,76	174 686,39	578 586,47	174 636,26	209,84	
300	23 640,65	174 676,59	578 588,74	174 626,49		
301	23 607,35	174 683,85	578 621,93	174 634,32		
302	23 586,03	174 688,39	578 643,17	174 639,22		
4 Ö	23 562,08	174 683,99	578 667,19	174 635,23	209,52	
4 J	23 566,11	174 702,59	578 662,84	174 653,76	209,64	
400	23 564,08	174 693,21	578 665,03	174 644,41		
401	23 551,10	174 696,12	578 677,95	174 647,56		
402	23 536,88	174 699,87	578 692,11	174 651,53		
5 Ö	23 514,37	174 696,88	578 714,69	174 648,94	209,42	
5 J	23 520,20	174 714,98	578 708,55	174 666,93	209,62	
500	23 517,26	174 705,85	578 711,64	174 657,88		
501	23 506,53	174 709,34	578 722,32	174 661,51		
502	23 482,05	174 716,02	578 739,68	174 668,49		

Austrian - Yugoslav frontier

List of co-ordinates

Vol. 1121, A-8511

## Frontier sector III

Point No.	Gauss-Krüger co-ordinates				Height above the Adriatic	Notes
	Austrian system M 34°		Yugoslav system			
	- y	+ x	+ y	+ x		
1	2	3	4	5	6	7
6 Ö	23 467,61	174 714,04	578 761,16	174 666,88	209,34	
6 J	23 475,55	174 732,43	578 752,91	174 685,13	209,39	
600	23 471,62	174 723,32	578 757,00	174 676,09		
601	23 453,30	174 731,25	578 775,17	174 684,32		
602	23 425,95	174 743,08	578 802,33	174 696,62		
603	23 398,20	174 754,96	578 829,88	174 708,96		
7 Ö	23 366,58	174 757,83	578 861,44	174 712,37	209,19	
7 J	23 374,50	174 776,18	578 853,21	174 730,58	209,13	
700	23 370,53	174 766,98	578 857,33	174 721,46		
701	23 335,34	174 782,17	578 892,27	174 737,23		
702	23 307,94	174 794,16	578 919,48	174 749,71		
703	23 280,57	174 806,13	578 946,64	174 762,15		
8 Ö	23 265,92	174 802,56	578 961,35	174 758,83	209,03	
8 J	23 273,11	174 819,11	578 953,88	174 775,24	209,01	
800	23 269,49	174 810,78	578 957,64	174 766,98		
801	23 263,64	174 812,76	578 963,45	174 769,06		
802	23 257,60	174 814,58	578 969,47	174 770,99		
803	23 252,19	174 815,49	578 974,86	174 771,99		
804	23 245,06	174 816,21	578 981,97	174 772,83		
9 Ö	23 238,47	174 806,90	578 988,72	174 763,63	208,83	
9 J	23 237,52	174 825,81	578 989,35	174 782,56	208,86	
900	23 238,00	174 816,28	578 989,03	174 773,03		
901	23 232,53	174 815,98	578 994,50	174 772,81		
902	23 227,39	174 815,16	578 999,66	174 772,09		
903	23 219,12	174 812,29	579 007,98	174 769,35		
10 Ö	23 212,18	174 798,85	579 015,15	174 756,04	208,78	
10 J	23 202,86	174 815,35	579 024,19	174 772,69	208,71	
1000	23 207,61	174 806,94	579 019,58	174 764,20		
1001	23 195,07	174 800,28	579 032,24	174 757,75		
1002	23 177,86	174 790,91	579 049,60	174 748,68		
1003	23 166,96	174 784,82	579 060,61	174 742,77		
11 Ö	23 160,46	174 770,70	579 067,34	174 728,77	208,61	
11 J	23 151,51	174 786,38	579 076,02	174 744,60	208,47	
1100	23 156,12	174 778,30	579 071,54	174 736,44		

Austrian - Yugoslav frontier

List of co-ordinates



## Frontier sector III

Point No.	Gauss-Krüger co-ordinates				Height above the Adriatic	Notes
	Austrian system M 34°		Yugoslav system			
	- y	+ x	+ y	+ x		
1	2	3	4	5	6	7
1101	23 152,07	174 775,71	579 075,65	174 733,93		
1102	23 145,10	174 770,68	579 082,69	174 729,01		
1103	23 138,91	174 765,39	579 088,97	174 723,83		
1104	23 134,07	174 760,30	579 093,92	174 718,75		
1105	23 130,56	174 754,99	579 097,51	174 713,50		
1106	23 127,27	174 748,87	579 100,91	174 707,44		
1107	23 124,26	174 742,02	579 104,03	174 700,65		
1108	23 122,42	174 736,10	579 105,97	174 694,76		
1109	23 121,02	174 729,81	579 107,48	174 688,49		
12 Ö	23 128,90	174 722,35	579 099,73	174 680,91	208,52	
12 J	23 111,03	174 724,17	579 117,57	174 683,02	208,19	
1200	23 120,00	174 723,26	579 108,61	174 681,96		
1201	23 119,55	174 714,96	579 109,20	174 673,67		
1202	23 120,11	174 706,92	579 108,78	174 665,62		
1203	23 121,14	174 701,28	579 107,84	174 659,97		
1204	23 123,24	174 693,39	579 105,88	174 652,04		
1205	23 126,60	174 685,20	579 102,66	174 643,80		
13 Ö	23 139,59	174 679,95	579 089,75	174 638,33	208,24	
13 J	23 122,33	174 674,22	579 107,11	174 632,89	208,49	
1300	23 130,85	174 677,05	579 098,54	174 635,57		
1301	23 136,76	174 669,00	579 092,78	174 627,43		
14 Ö	23 150,56	174 668,76	579 078,98	174 626,95	208,21	
14 J	23 137,98	174 654,54	579 091,80	174 612,95	208,50	
1400	23 144,23	174 661,60	579 085,43	174 619,91		
1401	23 152,06	174 654,77	579 077,72	174 612,94		
1402	23 165,00	174 643,63	579 064,98	174 601,58		
15 Ö	23 184,12	174 639,55	579 045,93	174 597,18	208,12	
15 J	23 171,63	174 625,24	579 058,66	174 583,09	208,25	
1500	23 177,97	174 632,50	579 052,20	174 590,24		
1501	23 183,65	174 627,19	579 046,61	174 584,83		
1502	23 188,56	174 621,48	579 041,79	174 579,04		
16 Ö	23 201,40	174 620,04	579 028,99	174 577,38	208,23	
16 J	23 184,50	174 609,39	579 046,06	174 567,01	208,17	
1600	23 193,01	174 614,75	579 037,47	174 572,23		

Austrian - Yugoslav frontier

List of co-ordinates

Vol. 1121, A-8511

## Frontier sector III

Point No.	Gauss-Krüger co-ordinates				Height above the Adriatic	Notes
	Austrian system M 34°		Yugoslav system			
	- y	+ x	+ y	+ x		
1	2	3	4	5	6	7
1601	23 195,19	174 610,81	579 035,35	174 568,25		
1602	23 199,04	174 602,59	579 031,64	174 559,96		
17 Ö	23 211,51	174 596,02	579 019,28	174 553,19	208,06	
17 J	23 193,18	174 590,98	579 037,69	174 548,46	208,19	
1700	23 202,22	174 593,47	579 028,61	174 550,79		
1701	23 208,68	174 570,52	579 022,54	174 527,74		
1702	23 215,98	174 544,48	579 015,67	174 501,57		
1703	23 224,10	174 515,90	579 008,04	174 472,87		
18 Ö	23 241,67	174 489,62	578 990,91	174 446,29	208,33	
18 J	23 222,44	174 484,21	579 010,23	174 441,21	208,03	
1800	23 232,16	174 486,94	579 000,47	174 443,78		
19 Ö	23 243,74	174 482,74	578 988,96	174 439,38	208,29	
19 J	23 224,52	174 477,29	579 008,27	174 434,25	208,10	
1900	23 234,05	174 479,99	578 998,69	174 436,80		
20 Ö	23 245,62	174 475,82	578 987,20	174 432,42	208,17	
20 J	23 226,38	174 470,26	579 006,53	174 427,19	207,99	
2000	23 235,96	174 473,03	578 996,91	174 429,79		
21 Ö	23 251,55	174 455,40	578 981,61	174 411,90	208,13	
21 J	23 232,33	174 449,86	579 000,92	174 406,68	207,95	
2100	23 241,89	174 452,61	578 991,32	174 409,28		
2101	23 244,52	174 443,42	578 988,84	174 400,02		
22 Ö	23 257,58	174 530,49	578 976,00	174 386,88	208,11	
22 J	23 238,04	174 426,61	578 995,61	174 383,33	208,01	
2200	23 247,80	174 428,55	578 985,82	174 385,10		
2201	23 250,03	174 417,40	578 983,76	174 373,93		
23 Ö	23 262,15	174 405,26	578 971,85	174 361,58	208,16	
23 J	23 241,30	174 402,86	578 992,74	174 359,53	208,01	
2300	23 251,80	174 404,07	578 982,23	174 360,56		
2301	23 255,42	174 371,81	578 979,15	174 328,25		
2302	23 258,78	174 342,97	578 976,28	174 299,35		
2303	23 262,36	174 313,28	578 973,20	174 269,60		
2304	23 265,68	174 284,11	578 970,37	174 240,38		
24 Ö	23 279,53	174 256,22	578 956,99	174 212,26	207,75	
24 J	23 258,65	174 253,79	578 977,91	174 210,19	207,86	

Austrian - Yugoslav frontier

List of co-ordinates

## Frontier sector III

Point No.	Gauss-Krüger co-ordinates				Height above the Adriatic	Notes
	Austrian system M 34°		Yugoslav system			
	- y	+ x	+ y	+ x		
1	2	3	4	5	6	7
2400	23 269,07	174 255,00	578 967,48	174 211,22		
2401	23 269,98	174 247,77	578 966,67	174 203,98		
25 ö	23 282,61	174 237,50	578 954,23	174 193,50	207,70	
25 J	23 262,04	174 232,97	578 974,86	174 189,31	207,89	
2500	23 272,07	174 235,18	578 964,80	174 191,35		
2501	23 272,88	174 232,15	578 964,04	174 188,31		
26 ö	23 287,55	174 219,23	578 949,58	174 175,15	207,64	
26 J	23 267,61	174 212,68	578 969,64	174 168,94	207,81	
2600	23 278,01	174 216,09	578 959,18	174 172,18		
2601	23 288,73	174 181,82	578 949,04	174 137,73		
2602	23 295,31	174 161,50	578 942,81	174 117,29		
2603	23 300,67	174 145,53	578 937,72	174 101,22		
2604	23 307,22	174 124,92	578 931,52	174 080,50		
27 ö	23 325,79	174 101,49	578 913,35	174 056,76	207,54	
27 J	23 306,77	174 095,24	578 932,48	174 050,84	207,72	
2700	23 316,01	174 098,28	578 923,18	174 053,72		
2701	23 318,85	174 087,73	578 920,54	174 043,12		
2702	23 320,08	174 079,57	578 919,43	174 034,94		
2703	23 320,57	174 071,75	578 919,08	174 027,12		
2704	23 319,73	174 064,04	578 920,04	174 019,43		
2705	23 317,90	174 055,32	578 922,03	174 010,73		
2706	23 315,89	174 048,42	578 924,16	174 003,88		
28 ö	23 322,67	174 037,66	578 917,56	173 992,99	207,55	
28 J	23 304,32	174 045,63	578 935,77	174 001,27	207,93	
2800	23 313,51	174 041,64	578 926,65	173 997,12		
2801	23 310,83	174 034,94	578 929,46	173 990,48		
2802	23 308,23	174 029,38	578 932,15	173 984,96		
2803	23 304,55	174 023,55	578 935,93	173 979,20		
2804	23 301,71	174 019,88	578 938,82	173 975,57		
2805	23 296,25	174 013,96	578 944,39	173 969,74		
2806	23 292,16	174 010,73	578 948,53	173 966,59		
2807	23 286,91	174 007,19	578 953,84	173 963,13		
2808	23 281,58	174 004,05	578 959,22	173 960,07		
2809 ö	23 278,03	173 991,02	578 962,99	173 947,12	207,24	

Austrian - Yugoslav frontier

List of co-ordinates

Vol. II/21, A-8511

## Frontier sector III

Point No.	Gauss-Krüger co-ordinates				Height above the Adriatic	Notes
	Austrian system M 34°		Yugoslav system			
	- y	+ x	+ y	+ x		
1	2	3	4	5	6	7
29 J	23 269,62	174 009,19	578 971,09	173 965,43	207,68	
2900	23 273,76	174 000,25	578 967,10	173 956,42		
2901	23 265,88	173 996,41	578 975,04	173 952,71		
2902	23 246,95	173 987,74	578 994,13	173 944,37		
2903	23 226,41	173 978,12	579 014,83	173 935,09		
30 Ö	23 221,04	173 963,02	579 020,46	173 920,08	207,71	
30 J	23 212,18	173 982,06	579 028,99	173 939,27	207,42	
3000	23 216,40	173 972,99	579 024,93	173 930,13		
3001	23 207,43	172 968,01	579 033,98	173 925,30		
3002	23 199,78	173 962,86	579 041,71	173 920,28		
3003	23 191,73	173 956,70	579 049,86	173 914,26		
3004	23 184,49	173 950,64	579 057,21	173 908,32		
3005	23 179,04	173 945,46	579 062,74	173 903,23		
31 Ö	23 183,48	173 934,15	579 058,50	173 891,85	207,87	
31 J	23 166,04	173 947,54	579 075,70	173 905,53	207,40	
3100	23 174,78	173 940,83	579 067,08	173 898,67		
3101	23 172,54	173 938,07	579 069,37	173 895,95		
3102	23 169,24	173 933,59	579 072,74	173 891,54		
3103	23 166,24	173 928,77	579 075,82	173 886,76		
3104	23 163,04	173 922,57	579 079,13	173 880,62		
3105	23 161,02	173 918,13	579 081,21	173 876,20		
3106	23 159,27	173 913,28	579 083,05	173 871,39		
3107	23 156,29	173 903,54	579 086,23	173 861,70		
32 Ö	23 164,83	173 890,62	579 077,90	173 848,64	207,56	
32 J	23 145,03	173 893,88	579 097,64	173 852,23	207,07	
3200	23 153,98	173 892,41	579 088,72	173 850,61		
3201	23 147,10	173 853,05	579 096,27	173 811,37		
3202	23 141,90	173 823,39	579 101,96	173 781,80		
3203	23 137,66	173 798,79	579 106,62	173 757,28		
33 Ö	23 145,71	173 780,47	579 098,87	173 738,83	207,51	
33 J	23 124,03	173 784,27	579 120,48	173 742,99	207,27	
3300	23 135,15	173 782,32	579 109,40	173 740,86		
3301	23 134,47	173 776,10	579 110,18	173 734,65		
3302	23 133,97	173 768,07	579 110,83	173 726,62		

Austrian - Yugoslav frontier

List of co-ordinates

## Frontier sector III

Point No.	Gauss-Krüger co-ordinates				Height above the Adriatic	Notes
	Austrian system M 34°		Yugoslav system			
	- y	+ x	+ y	+ x		
1	2	3	4	5	6	7
3303	23 133,79	173 760,45	579 111,13	173 719,01		
3304	23 134,16	173 753,89	579 110,88	173 712,45		
34 Ü	23 145,42	173 749,38	579 099,69	173 707,74	207,52	
34 J	23 124,82	173 745,24	579 120,36	173 703,95	207,23	
3400	23 135,03	173 747,29	579 110,11	173 705,83		
3401	23 136,68	173 741,03	579 108,57	173 699,54		
3402	23 139,55	173 732,66	579 105,85	173 691,13		
3403	23 143,56	173 723,79	579 101,99	173 682,19		
35 ö	23 157,75	173 720,89	579 087,85	173 679,05	207,43	
35 J	23 139,19	173 709,02	579 106,61	173 667,49	207,25	
3500	23 148,48	173 714,96	579 097,22	173 673,28		
3501	23 156,66	173 702,01	579 089,26	173 660,17		
3502	23 170,49	173 680,50	579 075,80	173 633,44		
3503	23 179,62	173 666,23	579 066,90	173 624,02		
3504	23 187,01	173 654,83	579 059,71	173 612,48		
36 ö	23 203,64	173 649,04	579 043,18	173 606,42	207,33	
36 J	23 185,08	173 637,19	579 061,94	173 594,88	206,98	
3600	23 194,40	173 643,14	579 052,52	173 600,68		
3601	23 198,93	173 635,51	579 048,12	173 592,97		
3602	23 202,04	173 628,81	579 045,13	173 586,23		
3603	23 204,67	173 621,70	579 042,61	173 579,06		
3604	23 207,43	173 612,17	579 040,01	173 569,48		
3605	23 209,69	173 602,70	579 037,92	173 559,98		
3606	23 211,95	173 591,11	579 035,84	173 548,36		
3607	23 212,84	173 580,83	579 035,13	173 538,07		
3608	23 212,56	173 574,22	579 035,52	173 531,47		
37 ö	23 222,95	173 565,08	579 025,29	173 522,15	207,06	
37 J	23 200,11	173 568,19	579 048,08	173 525,64	207,16	
3700	23 211,60	173 566,62	579 036,61	173 523,88		
3701	23 210,65	173 561,72	579 037,65	173 519,00		
3702	23 209,19	173 556,27	579 039,21	173 513,57		
3703	23 206,58	173 547,27	579 041,95	173 504,62		
3704	23 203,85	173 539,87	579 044,81	173 497,26		
3705	23 200,50	172 532,21	579 048,29	173 489,66		

Austrian - Yugoslav frontier

List of co-ordinates

Vol. 1121, A-8511

## Frontier sector III

Point No.	Gauss-Kröger co-ordinates				Height above the Adriatic	Notes
	Austrian system M 34°		Yugoslav system			
	- y	+ x	+ y	+ x		
1	2	3	4	5	6	7
3706	23 195,58	173 523,12	579 053,36	173 480,66		
3707	23 190,40	173 514,78	579 058,68	173 472,40		
3708	23 185,80	173 508,84	579 063,39	173 466,54		
3709	23 180,81	173 503,50	579 068,46	173 461,28		
38 ö	23 181,95	173 489,35	579 067,56	173 447,12	206,87	
38 J	23 167,19	173 505,69	579 082,04	173 463,70	207,02	
3800	23 174,62	173 497,46	579 074,75	173 455,35		
3801	23 151,45	173 476,62	579 098,30	173 434,90		
3802	23 129,67	173 457,09	579 120,40	173 415,74		
3803	23 107,37	173 437,00	579 143,04	173 396,03		
3804	23 097,73	173 428,40	579 152,83	173 387,59		
39 ö	23 082,93	173 400,29	579 168,11	173 359,74	206,82	
39 J	23 068,22	173 416,67	579 182,53	173 376,37	206,90	
3900	23 075,65	173 408,39	579 175,24	173 367,97		
3901	23 056,68	173 391,69	579 194,49	173 351,58		
3902	23 049,13	173 385,22	579 202,14	173 345,23		
40 ö	23 048,24	173 370,99	579 203,28	173 331,02	206,63	
40 J	23 034,94	173 387,20	579 216,31	173 347,45	206,61	
4000	23 041,64	173 379,03	579 209,75	173 339,17		
4001	23 025,19	173 365,77	579 226,42	173 326,21		
41 ö	23 012,43	173 343,18	579 239,56	173 303,83	206,68	
41 J	22 999,84	173 359,97	579 251,86	173 320,83	206,62	
4100	23 006,17	173 351,53	579 245,67	173 312,28		
4101	22 975,92	173 328,94	579 276,27	173 290,24		
4102	22 952,02	173 311,03	579 300,47	173 272,73		
42 ö	22 934,70	173 284,96	579 318,24	173 246,97	206,89	
42 J	22 922,13	173 301,81	579 330,52	173 264,03	206,57	
4200	22 928,39	173 293,42	579 324,41	173 255,54		
43 ö	22 920,22	173 273,71	579 332,91	173 235,97	207,04	
43 J	22 906,99	173 290,00	579 345,86	173 252,48	206,74	
4300	22 113,67	173 281,77	579 339,32	173 244,14		
44 ö	22 906,32	173 261,85	579 347,01	173 224,34	207,00	
44 J	22 892,39	173 277,61	579 360,67	173 240,34	206,68	
4400	22 899,22	173 269,89	579 353,97	173 232,50		

Austrian – Yugoslav frontier

List of co-ordinates

## Frontier sector III

Point No.	Gauss-Krüger co-ordinates				Height above the Adriatic	Notes
	Austrian system M 34°		Yugoslav system			
	- y	+ x	+ y	+ x		
1	2	3	4	5	6	7
4401	22 888,13	173 260,05	579 365,23	173 222,85		
4402	22 866,07	173 240,40	579 387,63	173 203,58		
4403	22 843,46	173 220,17	579 410,58	173 183,74		
4404	22 821,26	173 200,55	579 433,10	173 164,47		
45 Ö	22 805,00	173 172,69	579 449,84	173 136,91	206,55	
45 J	22 791,77	173 187,64	579 462,81	173 152,07	206,52	
4500	22 790,44	173 180,11	579 456,27	173 144,42		
4501	22 789,70	173 171,24	579 465,16	173 135,71		
4502	22 784,41	173 164,59	579 470,56	173 129,15		
4503	22 770,62	173 155,54	579 476,51	173 120,20		
46 Ö	22 784,92	173 145,06	579 470,39	173 109,62	206,55	
46 J	22 766,58	173 153,10	579 488,59	173 117,96	206,32	
4600	22 775,50	173 149,19	579 479,74	173 113,90		
4601	22 772,02	173 139,02	579 483,39	173 103,00		
4602	22 769,65	173 129,74	579 485,92	173 094,55		
4603	22 768,33	173 120,74	579 487,39	173 085,58		
47 Ö	22 779,13	173 111,48	579 476,74	173 076,14	206,77	
47 J	22 758,14	173 111,18	579 497,74	173 076,20	206,35	
4700	22 768,11	173 111,32	579 487,76	173 076,17		
48 Ö	22 770,85	173 097,91	579 477,25	173 062,57	206,62	
48 J	22 757,85	173 097,47	579 490,26	173 062,49	206,48	
4800	22 760,29	173 097,69	579 487,82	173 062,53		
4801	22 768,12	173 092,44	579 488,08	173 057,29		
4802	22 767,32	173 083,99	579 489,01	173 048,86		
4803	22 766,10	173 077,52	579 490,35	173 042,41		
4804	22 763,35	173 066,90	579 493,29	173 031,83		
49 Ö	22 771,41	173 057,44	579 485,30	173 022,23	206,29	
49 J	22 752,08	173 065,69	579 504,57	173 030,81	206,49	
4900	22 761,34	173 061,74	579 495,38	173 026,70		
4901	22 757,51	173 053,57	579 499,35	173 018,60		
4902	22 753,83	173 047,43	579 503,12	173 012,52		
4903	22 749,27	173 041,61	579 507,78	173 006,79		
4904	22 745,77	173 037,54	579 511,36	173 002,78		
50 Ö	22 746,47	173 025,01	579 510,87	172 990,24	206,47	

Austrian - Yugoslav frontier

List of co-ordinates

Vol. II/21, A-8511

## Frontier sector III

Point No.	Gauss-Krüger co-ordinates				Height above the Adriatic	Notes
	Austrian system M 34°		Yugoslav system			
	- y	+ x	+ y	+ x		
1	2	3	4	5	6	7
50 J	22 733,68	173 039,02	579 523,42	173 004,46	206,43	
5000	22 740,17	173 031,91	579 517,05	172 997,25		
5001	22 722,99	173 016,38	579 534,49	172 982,00		
5002	22 703,24	172 998,25	579 554,54	172 964,21		
5003	22 683,76	172 980,40	579 574,33	172 946,69		
5004	22 662,83	172 961,40	579 595,57	172 928,05		
51 Ö	22 655,53	172 941,75	579 603,20	172 908,52	206,42	
51 J	22 642,70	172 955,75	579 615,80	172 922,74	205,77	
5100	22 649,06	172 948,81	579 609,55	172 915,69		
5101	22 643,44	172 943,63	579 615,26	172 910,60		
5102	22 636,88	172 936,81	579 621,94	172 903,89		
5103	22 630,43	172 929,17	579 628,52	172 896,37		
5104	22 625,30	172 923,00	579 633,75	172 890,28		
52 Ö	22 629,00	172 911,76	579 630,23	172 878,98	205,96	
52 J	22 613,49	172 922,80	579 645,56	172 890,28	205,88	
5200	22 621,12	172 917,37	579 638,02	172 884,72		
5201	22 618,89	172 913,97	579 640,32	172 881,37		
5202	22 615,21	172 908,33	579 644,09	172 875,78		
5203	22 611,82	172 902,75	579 647,59	172 870,27		
5204	22 609,22	172 898,08	579 650,26	172 865,64		
5205	22 605,86	172 891,74	579 653,73	172 859,36		
5206	22 602,99	172 885,71	579 656,71	172 853,39		
53 Ö	22 609,29	172 876,86	579 650,55	172 844,43	206,03	
53 J	22 591,88	172 884,43	579 667,83	172 852,29	205,74	
5300	22 600,60	172 880,64	579 659,18	172 848,35		
5301	22 593,88	172 865,34	579 666,15	172 833,17		
5302	22 585,97	172 846,98	579 674,38	172 814,95		
54 Ö	22 588,62	172 829,03	579 672,03	172 796,95	205,92	
54 J	22 571,17	172 836,61	579 689,34	172 804,83	205,77	
5400	22 579,84	172 832,84	579 680,74	172 800,92		
55 Ö	22 578,60	172 808,39	579 682,42	172 776,49	205,91	
55 J	22 561,88	172 817,44	579 698,98	172 785,82	205,95	
5500	22 570,16	172 812,96	579 690,77	172 781,20		
5501	22 564,05	172 802,22	579 697,06	172 770,56		

Austrian – Yugoslav frontier

List of co-ordinates



## Frontier sector III

Point No.	Gauss-Krüger co-ordinates				Height above the Adriatic	Notes
	Austrian system M 34°		Yugoslav system			
	- y	+ x	+ y	+ x		
1	2	3	4	5	6	7
56 Ö	22 566,81	172 788,82	579 694,53	172 757,12	205,97	
56 J	22 551,00	172 799,30	579 710,16	172 767,86	205,92	
5600	22 558,99	172 794,00	579 702,26	172 762,43		
5601	22 550,63	172 781,53	579 710,82	172 750,10		
5602	22 539,42	172 764,68	579 722,32	172 733,44		
57 Ö	22 536,94	172 743,77	579 725,16	172 712,57	205,95	
57 J	22 521,12	172 754,27	579 740,79	172 723,33	205,83	
5700	22 529,14	172 748,95	579 732,86	172 717,87		
5701	22 521,66	172 736,44	579 740,58	172 705,49		
58 Ö	22 525,86	172 723,12	579 736,60	172 692,10	205,99	
58 J	22 507,78	172 731,80	579 754,54	172 701,07	205,84	
5800	22 516,90	172 727,42	579 745,48	172 696,54		
5801	22 513,51	172 720,18	579 749,00	172 689,36		
5802	22 511,08	172 714,08	579 751,53	172 683,31		
59 Ö	22 517,24	172 701,54	579 745,58	172 670,66	205,92	
59 J	22 490,21	172 707,69	579 764,50	172 677,13	205,62	
5900	22 507,63	172 704,65	579 755,13	172 673,23		
5901	22 499,73	172 680,09	579 763,43	172 649,51		
5902	22 492,73	172 658,15	579 770,80	172 627,69		
60 Ö	22 494,73	172 633,22	579 769,21	172 602,76	205,53	
60 J	22 476,65	172 639,07	579 787,20	172 608,90	205,71	
6000	22 485,82	172 636,10	579 778,07	172 605,78		
6001	22 482,14	172 625,61	579 781,92	172 595,35		
61 Ö	22 487,08	172 611,02	579 777,23	172 580,69	205,43	
61 J	22 468,65	172 618,53	579 795,53	172 588,50	205,61	
6100	22 477,99	172 614,73	579 786,26	172 584,54		
6101	22 473,45	172 604,32	579 790,97	172 574,22		
62 Ö	22 477,04	172 589,77	579 787,62	172 550,61	205,43	
62 J	22 460,04	172 598,34	579 804,48	172 568,46	205,54	
6200	22 468,61	172 594,02	579 795,97	172 564,00		
6201	22 457,65	172 572,18	579 807,29	172 542,34		
6202	22 449,55	172 555,62	579 815,68	172 525,92		
6203	22 435,75	172 528,28	579 829,93	172 498,82		
6204	22 421,16	172 499,19	579 844,99	172 469,97		

Austrian – Yugoslav frontier

List of co-ordinates

Vol. 1121, A-8511

## Frontier sector III

Point No.	Gauss-Krüger co-ordinates				Height above the Adriatic	Notes
	Austrian system M 34°		Yugoslav system			
	- y	+ x	+ y	+ x		
1	2	3	4	5	6	7
63 Ö	22 417,15	172 467,53	579 849,54	172 438,39	205,30	
63 J	22 399,19	172 476,46	579 867,33	172 447,61	205,46	
6300	22 407,77	172 472,19	579 858,82	172 443,20		
6301	22 396,09	172 446,97	579 870,94	172 418,20		
6302	22 390,58	172 433,79	579 876,65	172 405,11		
6303	22 384,97	172 419,44	579 882,51	172 390,85		
64 Ö	22 391,86	172 410,86	579 875,76	172 382,16	205,02	
64' J	22 373,98	172 417,29	579 893,53	172 388,89	205,11	
6400	22 383,07	172 414,02	579 884,49	172 385,46		
6401	22 378,64	172 401,39	579 889,13	172 372,91		
6402	22 373,86	172 386,50	579 894,15	172 358,10		
6403	22 368,22	172 367,96	579 900,11	172 339,66		
65 Ö	22 373,94	172 351,33	579 894,66	172 322,93	205,04	
65 J	22 354,96	172 355,86	579 913,57	172 327,78	205,17	
6500	22 364,68	172 353,54	579 903,89	172 325,30		
6501	22 359,92	172 333,20	579 908,99	172 305,05		
6502	22 354,64	172 311,10	579 914,63	172 283,05		
66 Ö	22 358,71	172 287,22	579 910,96	172 259,10	204,89	
66 J	22 340,22	172 291,63	579 929,37	172 263,81	205,03	
6600	22 349,39	172 289,44	579 920,24	172 261,47		
6601	22 346,59	172 276,64	579 923,26	172 248,72		
67 Ö	22 354,99	172 264,75	579 915,05	172 236,69	204,78	
67 J	22 335,18	172 267,44	579 934,81	172 239,72	205,04	
6700	22 345,07	172 266,10	579 924,94	172 238,21		
6701	22 344,01	172 257,12	579 926,16	172 229,24		
68 Ö	22 352,43	172 241,96	579 918,00	172 213,99	204,75	
68 J	22 333,44	172 242,78	579 936,97	172 215,12	204,92	
6800	22 343,08	172 242,36	579 927,34	172 214,55		
6801	22 342,01	172 219,90	579 928,77	172 192,11		
69 Ö	22 350,43	172 189,34	579 920,86	172 161,40	204,91	
69 J	22 332,48	172 190,19	579 938,79	172 162,56	204,76	
6900	22 340,96	172 189,79	579 930,33	172 162,01		
6901	22 340,03	172 182,20	579 931,38	172 154,45		
6902	22 338,89	172 175,57	579 932,62	172 147,83		

Austrian - Yugoslav frontier

List of co-ordinates

## Frontier sector III

Point No.	Gauss-Krüger co-ordinates				Height above the Adriatic	Notes
	Austrian system M 34°		Yugoslav system			
	- y	+ x	+ y	+ x		
1	2	3	4	5	6	7
6903	22 336,33	172 167,06	579 935,33	172 139,37		
70 Ö	22 339,45	172 144,02	579 932,59	172 116,27	204,73	
70 J	22 321,98	172 152,71	579 949,91	172 125,26	204,76	
7000	22 330,53	172 148,46	579 941,45	172 120,87		
7001	22 324,92	172 138,25	579 947,22	172 110,75		
7002	22 319,18	172 130,06	579 953,10	172 102,67		
7003	22 312,12	172 121,80	579 960,29	172 094,53		
71 Ö	22 310,36	172 107,05	579 962,29	172 079,81	204,76	
71 J	22 297,61	172 122,57	579 974,78	172 095,54	204,77	
7100	22 303,97	172 114,83	579 968,55	172 087,69		
7101	22 296,35	172 108,98	579 976,26	172 081,96		
72 Ö	22 289,15	172 090,80	579 983,77	172 063,91	204,68	
72 J	22 276,64	172 106,00	579 996,03	172 079,32	204,83	
7200	22 282,92	172 098,37	579 989,88	172 071,59		
7201	22 273,89	172 090,01	579 999,05	172 063,37		
7202	22 267,89	172 083,65	580 005,14	172 057,11		
73 Ö	22 269,68	172 070,92	580 003,37	172 044,35	204,75	
73 J	22 254,72	172 081,92	580 018,35	172 055,60	204,70	
7300	22 262,28	172 076,36	580 010,88	172 049,92		
7301	22 256,86	172 068,24	580 016,43	172 041,88		
7302	22 252,87	172 060,96	580 020,56	172 034,69		
74 Ö	22 257,04	172 046,40	580 016,63	172 020,06	204,72	
74 J	22 238,39	172 053,75	580 033,13	172 027,73	204,66	
7400	22 247,82	172 050,03	580 025,78	172 023,85		
7401	22 241,54	172 034,36	580 032,32	172 018,49		
75 Ö	22 245,15	172 017,82	580 028,99	171 991,69	204,74	
75 J	22 227,50	172 024,89	580 046,53	171 999,05	204,57	
7500	22 236,36	172 021,34	580 037,72	171 995,35		
76 Ö	22 238,28	172 003,02	580 036,11	171 977,00	204,50	
76 J	22 221,53	172 011,97	580 052,73	171 986,23	204,48	
7600	22 229,95	172 007,47	580 044,38	171 981,59		
77 Ö	22 229,64	171 989,63	580 044,97	171 963,76	204,51	
77 J	22 214,70	171 999,74	580 059,74	171 974,12	204,50	
7700	22 222,19	171 994,67	580 052,34	171 968,93		

Austrian - Yugoslav frontier

List of co-ordinates

Vol. 1121. A-8511

## Frontier sector III

Point No.	Gauss-Krüger co-ordinates				Height above the Adriatic	Notes
	Austrian system M 34°		Yugoslav system			
	- y	+ x	+ y	+ x		
1	2	3	4	5	6	7
7701	22 209,28	171 972,85	580 065,57	171 950,03		
7702	22 191,49	171 958,51	580 077,64	171 933,21		
78 0	22 191,83	171 952,09	580 083,70	171 907,69	204,58	
78 J	22 176,09	171 943,50	580 099,28	171 918,56	204,39	
7800	22 183,86	171 958,27	580 091,59	171 913,19		
7801	22 176,53	171 924,89	580 099,15	171 899,95		
7802	22 172,35	171 914,45	580 103,50	171 889,57		
7803	22 169,02	171 905,46	580 106,98	171 880,65		
79 0	22 174,90	171 889,83	580 101,37	171 864,92	204,31	
79 J	22 156,19	171 893,05	580 120,02	171 868,45	204,27	
7900	22 166,08	171 891,35	580 110,15	171 866,58		
7901	22 164,53	171 879,17	580 111,90	171 854,43		
7902	22 164,19	171 870,64	580 112,39	171 845,91		
7903	22 164,36	171 861,87	580 112,38	171 837,16		
7904	22 165,08	171 853,66	580 111,77	171 828,94		
80 0	22 176,77	171 843,72	580 100,26	171 818,80	204,32	
80 J	22 157,46	171 838,78	580 119,65	171 814,18	204,36	
8000	22 167,51	171 841,30	580 109,76	171 816,54		
8001	22 172,61	171 820,20	580 104,82	171 795,35		
8002	22 179,78	171 791,25	580 098,12	171 766,28		
8003	22 189,70	171 752,54	580 088,84	171 727,40		
81 0	22 209,01	171 715,02	580 070,16	171 689,56	204,07	
81 J	22 190,77	171 710,42	580 088,47	171 685,27	204,18	
8100	22 199,66	171 712,66	580 079,54	171 687,36		
82 0	22 213,64	171 693,60	580 065,88	171 668,06	204,01	
82 J	22 195,46	171 689,83	580 084,13	171 664,60	204,19	
8200	22 204,71	171 691,75	580 074,85	171 666,36		
83 0	22 217,82	171 672,09	580 062,06	171 646,49	203,90	
83 J	22 199,45	171 669,08	580 080,48	171 645,78	204,27	
8300	22 208,38	171 670,54	580 071,52	171 645,10		
8301	22 211,29	171 653,64	580 068,89	171 628,17		
8302	22 213,79	171 638,42	580 066,65	171 612,91		
84 0	22 225,17	171 623,02	580 055,51	171 598,12	203,95	
84 J	22 207,59	171 621,02	580 073,14	171 595,61	204,13	

Austrian - Yugoslav frontier

List of co-ordinates

## Frontier sector III

Point No.	Gauss-Krüger co-ordinates				Height above the Adriatic	Notes
	Austrian system M 34°		Yugoslav system			
	- y	+ x	+ y	+ x		
1	2	3	4	5	6	7
8400	22 216,23	171 622,40	580 064,47	171 596,84		
85 Ö	22 230,60	171 599,04	580 050,50	171 573,24	204,15	
85 J	22 212,05	171 594,81	580 069,12	171 569,33	204,13	
8500	22 221,85	171 596,91	580 059,88	171 571,27		
86 Ö	22 237,90	171 574,62	580 044,00	171 548,71	204,06	
86 J	22 218,35	171 568,91	580 063,25	171 543,33	204,23	
8600	22 228,09	171 571,81	580 053,47	171 546,06		
8601	22 234,20	171 551,00	580 047,70	171 525,18		
87 Ö	22 249,32	171 534,81	580 032,85	171 508,74	204,18	
87 J	22 230,17	171 529,17	580 052,09	171 503,42	204,17	
8700	22 239,73	171 531,98	580 042,49	171 506,07		
8701	22 244,42	171 513,72	580 038,10	171 487,74		
88 Ö	22 258,06	171 495,85	580 024,76	171 469,64	204,01	
88 J	22 238,33	171 492,84	580 044,54	171 466,96	204,19	
8800	22 248,05	171 494,32	580 034,79	171 468,28		
8801	22 250,46	171 474,91	580 032,71	171 448,83		
89 Ö	22 260,70	171 455,97	580 022,78	171 429,72	203,88	
89 J	22 242,11	171 455,76	580 041,37	171 429,82	203,97	
8900	22 251,25	171 455,86	580 032,23	171 429,77		
90 Ö	22 261,17	171 425,58	580 022,83	171 399,34	203,62	
90 J	22 242,10	171 425,33	580 041,90	171 399,40	203,98	
9000	22 251,77	171 425,46	580 032,23	171 399,37		
9001	22 252,77	171 408,81	580 031,51	171 382,70		
9002	22 253,52	171 401,24	580 030,88	171 375,13		
91 Ö	22 264,79	171 394,41	580 019,72	171 368,11	203,62	
91 J	22 245,09	171 390,93	580 039,49	171 364,96	203,92	
9100	22 254,85	171 392,65	580 030,48	171 366,39		
9101	22 256,85	171 384,03	580 027,83	171 357,86		
9102	22 259,23	171 375,54	580 025,60	171 349,33		
92 Ö	22 272,62	171 364,16	580 012,41	171 337,74	203,90	
92 J	22 253,79	171 357,41	580 031,34	171 331,30	203,93	
9200	22 263,59	171 360,92	580 021,49	171 334,65		
9201	22 269,65	171 343,36	580 015,72	171 317,01		
93 Ö	22 286,08	171 328,50	579 999,54	171 301,87	203,73	

Austrian - Yugoslav frontier

List of co-ordinates

Vol. II21, A-8511

## Frontier sector III

Point No.	Gauss-Krüger co-ordinates				Height above the Adriatic	Notes
	Austrian system M 34°		Yugoslav system			
	- y	+ x	+ y	+ x		
1	2	3	4	5	6	7
93 J	22 266,36	171 321,44	580 019,38	171 295,14	204,04	
9300	22 276,06	171 324,91	580 009,62	171 298,45		
9301	22 278,23	171 316,87	580 007,59	171 290,38		
94 0	22 289,65	171 309,17	579 996,30	171 282,48	203,90	
94 J	22 269,86	171 306,59	580 016,13	171 280,23	204,01	
9400	22 279,89	171 307,90	580 006,07	171 281,37		
9401	22 280,74	171 299,39	580 005,36	171 272,86		
95 0	22 290,86	171 289,51	579 995,41	171 262,80	204,00	
95 J	22 269,00	171 291,52	580 017,23	171 265,18	204,13	
9500	22 280,48	171 290,46	580 005,78	171 263,93		
96 0	22 289,13	171 264,64	579 997,56	171 237,97	203,99	
96 J	22 267,22	171 266,75	580 019,43	171 240,45	204,12	
9600	22 278,17	171 265,70	580 008,50	171 239,21		
97 0	22 289,26	171 243,85	579 997,80	171 217,20	203,99	
97 J	22 266,26	171 242,57	580 020,81	171 216,30	204,05	
9700	22 277,87	171 243,22	580 009,19	171 216,75		
9701	22 278,56	171 233,40	580 008,68	171 206,92		
98 0	22 291,46	171 223,12	579 995,95	171 196,43	203,91	
98 J	22 269,94	171 218,59	580 017,54	171 192,27	203,97	
9800	22 280,64	171 220,84	580 006,80	171 194,34		
9801	22 284,66	171 201,18	580 003,12	171 174,62		
99 0	22 297,65	171 186,15	579 990,39	171 159,36	203,71	
99 J	22 277,10	171 181,88	580 011,00	171 155,44	203,94	
9900	22 288,23	171 184,19	579 999,84	171 157,56		
9901	22 292,39	171 164,94	579 996,00	171 138,24		
100 0	22 306,88	171 148,76	579 981,71	171 121,82	203,82	
100 J	22 287,22	171 140,45	580 001,51	171 113,88	203,88	
10000	22 297,12	171 144,63	579 991,54	171 117,86		
101 0	22 311,29	171 136,33	579 977,53	171 109,32	203,62	
101 J	22 290,07	171 130,49	579 998,85	171 103,87	203,79	
10100	22 300,42	171 133,34	579 988,45	171 106,53		
10101	22 302,88	171 125,38	579 986,13	171 098,53	204,01	
10102	22 305,03	171 118,15	579 984,12	171 091,26	204,14	
102 0	22 315,13	171 120,62	579 973,97	171 093,54	204,55	

Austrian - Yugoslav frontier

List of co-ordinates

## Frontier sector III

Point No.	Gauss-Krüger co-ordinates				Height above the Adriatic	Notes
	Austrian system M 34°		Yugoslav system			
	- y	+ x	+ y	+ x		
1	2	3	4	5	6	7
102 J	22 296,04	171 110,93	579 993,24	171 084,21	204,54	
10200	22 305,75	171 115,86	579 983,45	171 088,95		
103 ō	22 326,91	171 087,20	579 962,81	171 059,91	203,50	
103 J	22 306,09	171 079,92	579 983,76	171 053,01	203,53	
10300	22 316,84	171 083,68	579 972,95	171 056,57		
10301	22 328,30	171 050,49	579 962,23	171 023,23		
10302	22 336,06	171 028,06	579 954,88	171 000,68		
104 ō	22 351,90	171 012,29	579 939,33	170 984,61	203,51	
104 J	22 333,00	171 005,69	579 958,34	170 978,37	203,65	
10400	22 342,56	171 009,03	579 948,72	170 981,53		
10401	22 352,25	170 981,32	579 939,53	170 953,64		
10402	22 359,29	170 960,60	579 932,81	170 932,85		
105 ō	22 378,13	170 937,12	579 914,38	170 909,06	203,26	
105 J	22 359,29	170 930,49	579 933,33	170 902,75	203,29	
10500	22 368,74	170 933,82	579 923,82	170 905,92		
10501	22 374,74	170 916,05	579 918,12	170 888,06		
10502	22 379,12	170 901,97	579 913,98	170 873,90		
10503	22 383,95	170 884,17	579 909,46	170 856,02		
10504	22 388,52	170 862,45	579 905,26	170 834,26		
106 ō	22 402,31	170 842,10	579 891,81	170 813,68	203,31	
106 J	22 382,51	170 838,94	579 911,65	170 810,85	203,25	
10600	22 392,39	170 840,52	579 901,75	170 812,26		
10601	22 394,44	170 823,66	579 899,98	170 795,37		
10602	22 396,11	170 808,01	579 898,59	170 779,69		
10603	22 397,91	170 787,07	579 897,14	170 758,73		
10604	22 399,29	170 766,19	579 896,09	170 737,84		
107 ō	22 409,46	170 744,33	579 886,30	170 715,82	203,16	
107 J	22 389,47	170 744,62	579 906,28	170 716,45	203,32	
10700	22 399,54	170 744,47	579 896,22	170 716,13		
10701	22 399,13	170 736,50	579 896,76	170 708,16		
108 ō	22 409,30	170 728,22	579 886,74	170 699,72	203,12	
108 J	22 389,21	170 728,54	579 906,81	170 700,37	203,26	
10800	22 399,07	170 728,38	579 896,96	170 700,85		
10801	22 399,35	170 694,71	579 897,24	170 666,38		

Austrian – Yugoslav frontier

List of co-ordinates

Vol. 1121, A-8511

## Frontier sector III

Point No.	Gauss-Krüger co-ordinates				Height above the Adriatic	Notes
	Austrian system M 34°		Yugoslav system			
	- y	+ x	+ y	+ x		
1	2	3	4	5	6	7
10802	22 399,54	170 684,08	579 897,22	170 655,76		
10803	22 399,88	170 673,00	579 897,07	170 644,67		
10804	22 400,29	170 664,26	579 896,82	170 635,93		
109 Ö	22 412,75	170 629,80	579 884,94	170 601,26	203,09	
109 J	22 392,77	170 628,17	579 904,94	170 599,98	203,09	
10900	22 402,79	170 628,99	579 894,91	170 600,62		
10901	22 403,82	170 615,47	579 894,11	170 587,09		
10902	22 405,84	170 597,83	579 892,40	170 569,42		
10903	22 408,95	170 574,05	579 889,67	170 545,61		
10904	22 410,73	170 560,70	579 888,11	170 532,23		
10905	22 412,71	170 549,58	579 886,32	170 521,07		
110 Ö	22 426,02	170 532,14	579 873,32	170 503,41	202,58	
110 J	22 406,34	170 528,45	579 893,06	170 500,06	202,88	
11000	22 416,29	170 530,32	579 883,08	170 501,75		
11001	22 420,09	170 510,41	579 879,62	170 481,78		
111 Ö	22 432,88	170 495,53	579 867,08	170 466,69	202,53	
111 J	22 413,19	170 491,91	579 886,83	170 463,41	202,99	
11100	22 423,21	170 493,75	579 876,78	170 465,08		
112 Ö	22 436,44	170 476,54	579 863,85	170 447,67	202,71	
112 J	22 415,61	170 473,65	579 884,72	170 445,14	202,85	
11200	22 426,07	170 475,10	579 874,24	170 446,41		
113 Ö	22 438,62	170 457,37	579 861,99	170 428,47	202,81	
113 J	22 417,75	170 455,51	579 882,89	170 426,96	202,92	
11300	22 428,24	170 456,44	579 872,39	170 427,72		
11301	22 429,57	170 442,91	579 871,29	170 414,17		
11302	22 430,44	170 431,71	579 870,61	170 402,95		
11303	22 433,05	170 406,06	579 868,44	170 377,26		
114 Ö	22 445,58	170 388,39	579 856,21	170 359,38	202,83	
114 J	22 423,55	170 386,27	579 878,27	170 357,64	203,04	
11400	22 434,88	170 387,36	579 866,92	170 358,54		
11401	22 435,91	170 375,23	579 866,09	170 346,37		
11402	22 436,07	170 366,24	579 866,08	170 337,40		
11403	22 435,89	170 350,29	579 866,53	170 321,46		
11404	22 434,91	170 337,75	579 867,72	170 308,94		

Austrian - Yugoslav frontier

List of co-ordinates



## Frontier sector III

Point No.	Gauss-Krüger co-ordinates				Height above the Adriatic	Notes
	Austrian system M 34°		Yugoslav system			
	- y	+ x	+ y	+ x		
1	2	3	4	5	6	7
11405	22 433,85	170 328,74	579 868,94	170 299,95		
115 Ö	22 442,58	170 314,41	579 860,44	170 285,47	202,63	
115 J	22 420,87	170 318,39	579 882,09	170 289,82	203,36	
11500	22 431,88	170 316,37	579 871,11	170 287,61		
11501	22 427,99	170 298,75	579 875,29	170 270,06		
11502	22 426,02	170 290,81	579 877,40	170 262,16		
11503	22 424,04	170 284,25	579 879,50	170 255,63		
11504	22 417,21	170 266,57	579 886,61	170 238,08		
116 Ö	22 418,99	170 244,24	579 885,21	170 215,72	202,83	
116 J	22 398,78	170 254,13	579 905,25	170 225,95	203,14	
11600	22 409,03	170 249,11	579 895,10	170 220,77		
11601	22 396,85	170 224,24	579 907,69	170 196,11		
11602	22 385,41	170 200,13	579 919,54	170 172,19		
117 Ö	22 380,12	170 164,16	579 925,43	170 136,32	202,43	
117 J	22 359,45	170 174,34	579 945,93	170 146,85	203,48	
11700	22 370,12	170 169,09	579 935,36	170 141,42		
11701	22 361,63	170 151,62	579 944,14	170 124,10		
11702	22 355,04	170 138,21	579 950,96	170 110,80		
11703	22 342,79	170 113,39	579 963,63	170 086,19		
11704	22 336,84	170 100,81	579 969,78	170 073,71		
118 Ö	22 341,27	170 083,93	579 965,64	170 056,76	202,32	
118 J	22 320,62	170 093,97	579 986,12	170 067,15	203,22	
11800	22 331,26	170 088,80	579 975,56	170 061,79		
11801	22 325,42	170 076,05	579 981,61	170 049,16		
11802	22 320,56	170 062,74	579 986,70	170 035,93		
11803	22 316,66	170 051,21	579 992,30	170 024,97		
11804	22 312,68	170 038,83	579 994,98	170 012,16		
11805	22 309,26	170 025,24	579 998,65	169 998,64		
11806	22 307,17	170 013,40	580 000,94	169 986,83		
119 Ö	22 316,25	169 999,42	579 992,11	169 972,70	202,15	
119 J	22 294,30	170 001,63	580 014,01	169 975,29	202,79	
11900	22 305,43	170 000,51	580 002,91	169 973,98		
11901	22 304,28	169 988,59	580 004,27	169 962,09		
11902	22 303,90	169 980,73	580 004,78	169 954,23		

Austrian - Yugoslav frontier

List of co-ordinates

Vol. 1121, A-8511

## Frontier sector III

Point No.	Gauss-Krüger co-ordinates				Height above the Adriatic	Notes
	Austrian system M 34°		Yugoslav system			
	- y	+ x	+ y	+ x		
1	2	3	4	5	6	7
11903	22 303,99	169 974,30	580 004,80	169 947,80		
11904	22 304,33	169 963,17	580 004,66	169 936,68		
11905	22 304,86	169 951,83	580 004,32	169 925,32		
11906	22 305,96	169 942,85	580 003,39	169 916,33		
11907	22 307,23	169 933,87	580 002,27	169 907,32		
120 ö	22 319,05	169 929,71	579 990,52	169 902,96	202,31	
120 J	22 297,98	169 922,31	580 011,72	169 895,93	203,23	
12000	22 308,54	169 926,02	580 001,10	169 899,45		
12001	22 310,17	169 918,38	579 999,60	169 891,79		
121 ö	22 323,25	169 911,22	579 986,64	169 884,41	202,47	
121 J	22 301,99	169 905,63	580 008,00	169 879,19	203,02	
12100	22 312,65	169 908,43	579 997,29	169 881,81		
12101	22 315,73	169 896,94	579 994,41	169 870,26		
12102	22 324,77	169 862,61	579 985,93	169 835,79		
12103	22 332,03	169 834,99	579 979,14	169 808,05		
122 ü	22 350,49	169 811,87	579 961,07	169 784,63	202,20	
122 J	22 327,24	169 805,78	579 984,41	169 778,93	202,86	
12200	22 338,91	169 808,84	579 972,69	169 781,79		
12201	22 349,84	169 767,23	579 962,47	169 740,01		
12202	22 359,33	169 730,95	579 953,59	169 703,58		
123 ü	22 375,74	169 711,99	579 937,50	169 684,34	201,96	
123 J	22 354,48	169 706,39	579 958,86	169 679,10	202,14	
12300	22 364,93	169 709,14	579 948,36	169 681,68		
12301	22 369,03	169 691,49	579 944,55	169 663,96		
12302	22 371,86	169 677,35	579 941,97	169 649,78		
12303	22 374,63	169 661,25	579 939,47	169 633,63		
12304	22 376,29	169 648,49	579 938,03	169 620,84		
12305	22 377,65	169 638,87	579 936,82	169 611,20		
124 ü	22 388,62	169 633,63	579 925,95	169 605,79	201,18	
124 J	22 368,71	169 631,75	579 945,88	169 604,24	202,11	
12400	22 378,29	169 632,65	579 936,28	169 604,99		
12401	22 379,69	169 613,03	579 935,22	169 585,34		
12402	22 380,27	169 598,10	579 934,89	169 570,40		
12403	22 380,48	169 583,04	579 934,94	169 555,34		

## Frontier sector III

Point No.	Gauss-Krüger co-ordinates				Height above the Adriatic	Notes
	Austrian system M 34°		Yugoslav system			
	- y	+ x	+ y	+ x		
1	2	3	4	5	6	7
12404	22 380,03	169 564,16	579 935,71	169 536,45		
125 ö	22 390,06	169 554,22	579 925,84	169 526,34	200,83	
125 J	22 369,14	169 555,68	579 946,74	169 528,16	202,36	
12500	22 379,55	169 554,95	579 936,34	169 527,25		
12501	22 378,03	169 533,03	579 938,23	169 505,37		
12502	22 376,96	169 518,65	579 939,55	169 491,01		
12503	22 375,47	169 496,91	579 941,40	169 469,30		
12504	22 374,18	169 477,30	579 943,03	169 449,71		
126 ö	22 382,15	169 434,01	579 935,80	169 406,28	200,30	
126 J	22 360,20	169 435,54	579 957,72	169 408,18	202,05	
12600	22 370,94	169 434,79	579 946,99	169 407,25		
127 ö	22 380,71	169 419,11	579 937,49	169 391,40	200,21	
127 J	22 358,93	169 421,75	579 959,22	169 394,41	202,14	
12700	22 369,77	169 420,44	579 948,41	169 382,91		
12701	22 369,03	169 413,62	579 949,25	169 386,11		
128 ö	22 378,64	169 404,38	579 939,81	169 376,71	200,30	
128 J	22 356,96	169 408,05	579 961,42	169 380,75	202,12	
12800	22 368,07	169 406,17	579 950,34	169 378,68		
12801	22 366,07	169 394,08	579 952,55	169 366,63		
12802	22 364,31	169 384,80	579 954,47	169 357,39		
12803	22 362,22	169 373,65	579 956,75	169 346,27		
12804	22 360,24	169 362,73	579 958,91	169 335,38		
129 ö	22 369,77	169 348,06	579 949,63	169 320,55	200,26	
129 J	22 347,09	169 351,88	579 972,24	169 324,76	201,94	
12900	22 358,07	169 350,03	579 961,29	169 322,72		
12901	22 356,76	169 341,77	579 962,74	169 314,48		
12902	22 355,86	169 335,42	579 963,75	169 308,13		
12903	22 354,94	169 327,00	579 964,80	169 299,72		
130 ö	22 367,50	169 320,49	579 952,37	169 293,00	200,59	
130 J	22 342,56	169 322,29	579 977,27	169 295,23	202,11	
13000	22 354,76	169 321,41	579 965,08	169 294,14		
13001	22 354,36	169 313,67	579 965,62	169 286,41		
13002	22 354,23	169 306,99	579 965,87	169 279,74		
13003	22 354,24	169 300,23	579 965,98	169 272,98		

Austrian - Yugoslav frontier

List of co-ordinates

Vol. 1121, A-8511

## Frontier sector III

Point No.	Gauss-Krüger co-ordinates				Height above the Adriatic	Notes
	Austrian system M 34°		Yugoslav system			
	- y	+ x	+ y	+ x		
1	2	3	4	5	6	7
131 Ö	22 365,90	169 292,85	579 954,44	169 265,40	200,45	
131 J	22 342,91	169 292,24	579 977,43	169 265,18	202,02	
13100	22 354,37	169 292,54	579 965,98	169 265,29		
13101	22 354,86	169 278,70	579 965,71	169 251,44		
13102	22 355,25	169 261,55	579 965,63	169 234,28		
13103	22 356,05	169 229,13	579 965,38	169 201,87		
13104	22 356,95	169 199,32	579 964,98	169 172,04 <sup>1</sup>		
13105	22 357,60	169 177,21	579 964,71	169 149,91		
13106	22 357,81	169 170,89	579 964,62	169 143,59		
132 Ö	22 364,86	169 166,03	579 957,64	169 138,63	199,87	
132 J	22 346,79	169 165,57	579 975,72	169 138,46	201,86	
13200	22 357,55	169 165,84	579 964,96	169 138,56		
133 ÖJ	22 360,40	169 148,53	579 962,40	169 121,19	199,89	
134 ÖJ	22 365,00	169 119,11	579 958,32	169 091,70	199,34	
135 ÖJ	22 385,26	169 040,29	579 939,42	169 012,53	199,97	
136 ÖJ	22 405,92	168 959,33	579 920,16	168 931,24	199,87	
137 ÖJ	22 416,11	168 922,57	579 910,60	168 894,30	199,79	
138 ÖJ	22 426,73	168 884,03	579 900,64	168 855,59	199,98	
139 ÖJ	22 439,33	168 838,74	579 888,81	168 810,10	199,92	
140 ÖJ	22 463,87	168 750,16	579 865,82	168 721,12	199,84	
IV/1 ÖJ	22 502,99	168 618,84	579 829,02	168 589,18	201,31	
				24 November 1972		

Frontier sector III

TRIGONOMETRIC POINTS  
and  
TRAVERSE POINTS

Austrian – Yugoslav frontier

List of co-ordinates

Vol. 1121, A-8511

## Frontier sector III

Point No.	Gauss-Krüger co-ordinates				Height above the Adriatic	Notes
	Austrian system M 34°		Yugoslav system			
	- y	+ x	+ y	+ x		
1	2	3	4	5	6	7
Trigonometric points						
170			579 896,72	160 533,27		
456			581 235,16	171 113,01		
405			579 398,90	173 414,27		
404			579 378,82	174 630,15		
276			578 119,16	175 455,49		
31-209	22 437,41	169 978,18			202,58	)
35-209	26 751,90	171 581,50				+) )
41-209	22 570,85	172 719,45			204,39	)
49-209	23 992,00	175 505,17				+) )
51-209	29 318,71	175 792,35				+) )
76-209	22 519,52	168 633,33			200,18	)
77-209	23 314,18	169 040,37			202,39	)
98-209	24 316,23	175 327,46			211,80	)
						)
						Stone
						+) )
						Boss

Austrian - Yugoslav frontier

List of co-ordinates

## Frontier sector III

Point No.	Gauss-Krüger co-ordinates				Height above the Adriatic	Notes
	Austrian system M 34°		Yugoslav system			
	- y	+ x	+ y	+ x		
1	2	3	4	5	6	7
Traverse points						
1	22 474,05	168 719,30	579 856,18	168 690,08		
2	22 452,13	168 812,72	579 876,48	168 783,86		
3	22 422,23	168 910,38	579 904,69	168 882,01		
4	22 392,08	169 019,33	579,932,96	168 991,46		
5	22 344,20	169 157,66	579 978,45	169 130,60		
6	22 343,60	169 268,55	579 977,15	169 241,48		
7	22 354,19	169 390,81	579 964,48	169 363,56		
8	22 364,98	169 497,69	579 951,88	169 470,25		
9	22 370,61	169 617,26	579 944,23	169 589,72		
10	22 350,94	169 719,13	579 962,18	169 691,90		
11	22 319,85	169 834,13	579 991,33	169 807,40		
12	22 299,24	169 916,52	580 010,56	169 890,12		
13	22 348,52	169 948,34	579 960,35	169 921,12		
14	-----	-----	-----	-----		
15	22 297,66	170 023,20	580 010,28	169 996,80		
16	22 340,86	170 134,79	579 965,19	170 107,62		
17	22 386,14	170 226,54	579 918,36	170 198,58		
18	22 420,81	170 317,69	579 882,16	170 289,12		
19	22 421,76	170 417,49	579 879,53	170 388,88		
20	22 406,81	170 528,36	579 892,59	170 499,96		
21	22 392,94	170 627,29	579 904,79	170 599,09		
22	22 388,94	170 732,87	579 907,01	170 704,71		
23	22 384,40	170 826,98	579 909,97	170 798,86		
24	22 364,70	170 917,30	579 928,14	170 889,47		
25	22 333,10	171 006,87	579 958,22	170 979,54		
26	22 299,00	171 104,35	579 990,40	171 077,57		
27	22 273,31	171 196,76	580 014,54	171 170,38		
28	22 269,23	171 290,76	580 017,02	171 264,42		
29	22 247,49	171 381,54	580 037,24	171 355,53		
30	22 238,65	171 494,49	580 044,19	171 468,60		
31	22 210,85	171 602,81	580 070,18	171 577,35		
32	22 190,30	171 710,97	580 088,93	171 685,82		

Austrian - Yugoslav frontier

List of co-ordinates

Vol. 1121, A-8511

## Frontier sector III

Point No.	Gauss-Krüger co-ordinates				Height above the Adriatic	Notes
	Austrian system M 34°		Yugoslav system			
	- y	+ x	+ y	+ x		
1	2	3	4	5	6	7
Traverse points						
33	22 164,99	171 814,74	580 112,52	171 790,02		
34	22 161,36	171 912,25	580 114,53	171 837,56		
35	22 217,58	172 003,98	580 056,79	171 978,31		
36	22 275,20	172 104,19	579 997,50	172 077,53		
37	22 332,73	172 189,35	579 938,56	172 161,71		
38	22 341,14	172 294,26	579 928,41	172 266,43		
39	22 367,72	172 397,31	579 900,12	172 369,01		
40	22 411,20	172 500,50	579 854,93	172 471,45		
41	22 458,39	172 594,48	579 806,19	172 564,62		
42	22 515,28	172 696,29	579 747,62	172 665,45		
43	22 560,70	172 780,44	579 700,78	172 748,84		
44	22 587,77	172 872,71	579 672,14	172 840,64		
45	22 654,83	172 965,99	579 603,50	172 932,77		
46	22 748,29	173 055,60	579 508,53	173 020,79		
47	22 773,30	173 164,92	579 481,67	173 129,67		
48	22 850,57	173 238,74	579 403,15	173 202,17		
49	22 930,06	173 307,04	579 322,50	173 269,12		
50	23 017,24	173 373,17	579 234,24	173 333,73		
51	23 100,17	173 444,00	579 150,12	173 403,15		
52	23 198,51	173 556,56	579 049,87	173 514,04		
53	23 177,52	173 652,57	579 069,24	173 610,39		
54	23 125,63	173 742,95	579 119,59	173 701,65		
55	23 137,26	173 850,57	579 106,14	173 809,06		
56	23 181,44	173 961,24	579 060,08	173 918,97		
57	23 294,04	174 023,89	578 946,43	173 979,71		
58	23 307,81	174 093,35	578 931,47	174 048,93		
59	23 276,36	174 189,86	578 961,28	174 145,97		
60	23 255,15	174 296,40	578 980,69	174 252,85		
61	23 243,19	174 402,46	578 990,86	174 359,10		
62	23 218,49	174 504,28	579 013,84	174 461,34		
63	23 184,27	174 612,94	579 046,23	174 570,57		
64	23 110,86	174 714,36	579 117,90	174 673,22		

Austrian - Yugoslav frontier

List of co-ordinates



## Frontier sector III

Point No.	Gauss-Krűger co-ordinates				Height above the Adriatic	Notes
	Austrian system M 34°		Yugoslav system			
	- y	+ x	+ y	+ x		
1	2	3	4	5	6	7
Traverse points						
65	23 176,31	174 799,19	579 051,01	174 756,99		
66	23 283,06	174 813,86	578 944,02	174 769,83		
67	23 382,45	174 771,25	578 845,35	174 725,52		
68	23 485,82	174 726,93	578 742,73	174 679,46		
69	23 589,75	174 696,79	578 639,30	174 647,56		
70	23 737,55	174 666,27	578 492,02	174 614,52		
71	23 823,61	174 724,55	578 404,97	174 671,34		
72	23 871,52	174 820,24	578 355,42	174 766,20		
73	23 915,38	174 919,78	578 309,85	174 864,99		
74	23 973,49	175 013,38	578 250,14	174 957,59		
75	24 031,71	175 104,71	578 190,34	175 047,93		
76	24 091,73	175 197,96	578 128,72	175 140,15		
77	24 170,29	175 273,37	578 048,87	175 214,22		
78	24 250,15	175 306,90	577 968,44	175 246,39		
				24 November 1972		

Austrian - Yugoslav frontier

List of co-ordinates

Vol. 1121, A-8511

## ANNEX 8

*ad* article 2 of the Treaty between the Republic of Austria and the Socialist Federal Republic of Yugoslavia amending and supplementing the Treaty of 8 April 1965 between the Republic of Austria and the Socialist Federal Republic of Yugoslavia concerning the common State frontier

STATE FRONTIER  
REPUBLIC OF AUSTRIA —  
SOCIALIST FEDERAL REPUBLIC OF YUGOSLAVIA

## FRONTIER MAP

Frontier sector III

1972

*[For the frontier map, see insert in a pocket at the end of this volume.]*

## ANNEX 9

*ad* article 4 of the Treaty between the Republic of Austria and the Socialist Federal Republic of Yugoslavia amending and supplementing the Treaty of 8 April 1965 between the Republic of Austria and the Socialist Federal Republic of Yugoslavia concerning the common State frontier

STATE FRONTIER  
REPUBLIC OF AUSTRIA —  
SOCIALIST FEDERAL REPUBLIC OF YUGOSLAVIA

TOPOGRAPHICAL MAP  
of the territory exchanged in the regulated Kutschenitza (Kučnica) region

Frontier sector II (from II/502 to III/1)  
Frontier sector III  
1972

*[For the topographical map, see insert in a pocket at the end of this volume.]*

## ANNEX 10

*ad* article 5 of the Treaty between the Republic of Austria and the Socialist Federal Republic of Yugoslavia amending and supplementing the Treaty of 8 April 1965 between the Republic of Austria and the Socialist Federal Republic of Yugoslavia concerning the common State frontier

STATE FRONTIER  
REPUBLIC OF AUSTRIA —  
SOCIALIST FEDERAL REPUBLIC OF YUGOSLAVIA

## DESCRIPTION OF THE FRONTIER

Frontier sector VIII (from VIII/65 to VIII/74)

1973

## Frontier sector VIII

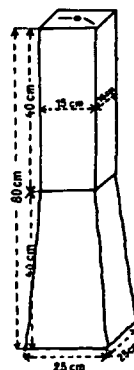
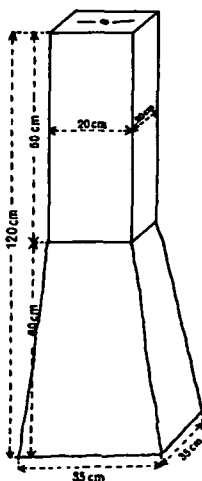
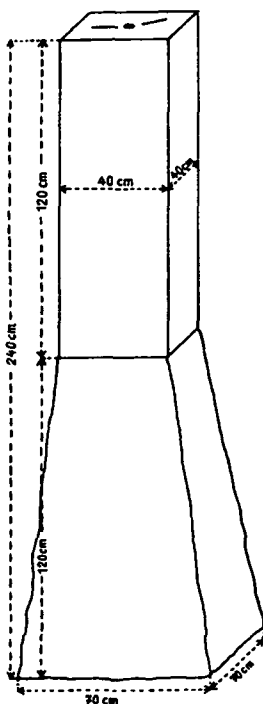
No. of frontier marker	Type and material	Position and distance to frontier point (in m)	Turning point	Distance to next frontier marker (in m)	Course of the frontier	No. of frontier map	Notes
1	2	3	4	5	6	7	8
63	C 1	JÖ	—	—	Property boundary	1	Nos. of frontier points
64	C 1	JÖ	185° 41'	42,61			
65	B 1	JÖ	266° 29'	25,48			
6503	C 1	JÖ	206° 10'	29,72	In the bed of the regulated Agydi in a straight line between the frontier points indicated in column 8	2	65, 6501, 6502
66	C 1	JÖ	177° 18'	29,75			6503, 6504, 6505
6603	C 1	JÖ	167° 17'	29,72			66, 6601, 6602
67	C 1	JÖ	170° 56'	29,92			6603, 6604, 6605
6703	C 1	JÖ	166° 46'	29,93			67, 6701, 6702
68	C 1	JÖ	173° 48'	29,96			6703, 6704, 6705
6803	C 1	JÖ	181° 58'	29,97			68, 6801, 6802
69	C 1	JÖ	191° 33'	29,88			6803, 6804, 6805
6903	C 1	JÖ	193° 47'	39,42			69, 6901, 6902
70	B 1	JÖ	76° 23'	5,13			6903, 6904, 6905, 6906
71	A 1	JÖ	179° 59'	41,44	In a straight line to the next frontier marker	5	70
72	A 1	JÖ	187° 07'	28,90			
73	B 1	JÖ	192° 12'	16,77			
74	A 1	JÖ	173° 08'	—			
75	C 1	JÖ	—	—			
							19 October 1973

SKETCH OF THE TYPES OF FRONTIER MARKERS USED

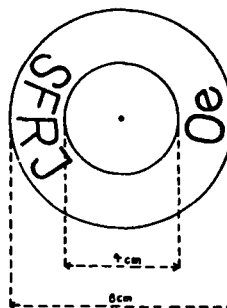
Type A

Type B

Type C



Metal marker with plaque:



## EXPLANATORY NOTES TO THE DESCRIPTION OF THE FRONTIER

The data in the columns are as follows:

Column 1: Serial numbers of the frontier markers

Column 2: Type and material of the frontier markers:

A	type A frontier stone	1	concrete
B	type B frontier stone	2	marble
C	type C frontier stone	3	granite
R	metal marker	4	brass
		5	bronze

Column 3: The symbols "Ö" and "J" indicate, respectively, the position of the frontier markers. In the case of indirect demarcation,

J	signifies that the marker is in Yugoslav territory
Ö	signifies that the marker is in Austrian territory
JÖ	signifies that the marker is on the frontier line.

In the case of indirect demarcation, the distance between frontier markers and frontier points is calculated from co-ordinates.

Column 4: The turning point at a given frontier marker from the immediately preceding to the immediately following marker, calculated from co-ordinates.

Column 5: The distance from a given marker to the immediately following marker, calculated from co-ordinates.

Column 6: Description of the course of the frontier from one frontier point to the other.

Column 7: Number of the relevant sheet of the frontier map.

Column 8: Notes, if any, to columns 1 – 7, in particular the numbers of the frontier points, viz.:

Turning points of the frontier line between consecutively numbered frontier markers have been designated by the addition of the figures "01, 02, 03, 04, ..." to the number of the preceding frontier marker.

Frontier sector VIII (VIII / 65 – VIII / 74)

**Note:**

The form entitled "Description of the frontier" is intended, together with its explanatory notes and sketch, to cover all possible frontier demarcations. In the present case only an indirect method of demarcating the frontier with concrete blocks is shown; not all the data provided in these sheets are therefore included.



## ANNEX 11

*ad* article 5 of the Treaty between the Republic of Austria and the Socialist Federal Republic of Yugoslavia amending and supplementing the Treaty of 8 April 1965 between the Republic of Austria and the Socialist Federal Republic of Yugoslavia concerning the common State frontier

STATE FRONTIER  
REPUBLIC OF AUSTRIA —  
SOCIALIST FEDERAL REPUBLIC OF YUGOSLAVIA

LIST OF CO-ORDINATES  
(State frontier system)

Frontier sector VIII (from VIII/65 to VIII/74)  
1973

**EXPLANATORY NOTES  
TO THE LIST OF CO-ORDINATES (STATE FRONTIER SYSTEM)**

The data in the columns are as follows:

**Column 1:** Serial numbers of the frontier markers and frontier points following the course of the frontier. The letters appended to the numbers signify, respectively:

**J** that the frontier marker is in Yugoslav territory

**Ö** that the frontier marker is in Austrian territory

**JÖ** that the frontier marker is on the frontier line.

Letters are not appended to the numbers of unmarked frontier points.

**Column 2:** y value (in meters) in the State frontier system

**Column 3:** x value (in meters) in the State frontier system

**Column 4:** Height (in meters) of the frontier markers above the Adriatic

**Column 5:** Notes, if any, to columns 1 – 4.

Frontier sector VIII (VIII / 65 – VIII / 74)

**FRONTIER MARKERS  
and  
FRONTIER POINTS**

**Austrian – Yugoslav frontier**

**List of co-ordinates (State frontier system)**

**Vol. 1121, A-8511**

## Frontier sector VIII

Point No.	Co-ordinates in the State frontier system		Height above the Adriatic	Notes
	- y	+ x		
1	2	3	4	5
64 JÖ	52 659,90	72 050,44		
65 JÖ	52 696,69	72 028,95		
6501	52 701,62	72 034,17		
6502	52 707,44	72 042,01		
6503 JÖ	52 711,42	72 050,95		
6504	52 713,68	72 060,58		
6505	52 714,61	72 070,47		
66 JÖ	52 715,37	72 080,41		
6601	52 716,33	72 090,23		
6602	52 718,11	72 100,02		
6603 JÖ	52 720,71	72 109,68		
6604	52 724,26	72 118,90		
6605	52 728,18	72 127,98		
67 JÖ	52 732,35	72 137,02		
6701	52 737,07	72 145,73		
6702	52 742,25	72 154,31		
6703 JÖ	52 748,26	72 162,36		
6704	52 754,71	72 169,94		
6705	52 761,93	72 176,89		
68 JÖ	52 769,56	72 183,40		
6801	52 777,20	72 189,91		
6802	52 785,09	72 196,07		
6803 JÖ	52 793,02	72 202,03		
6804	52 801,01	72 208,14		
6805	52 808,65	72 214,54		
69 JÖ	52 815,84	72 221,46		
6901	52 822,52	72 228,88		
6902	52 828,73	72 236,65		
6903 JÖ	52 834,25	72 244,59		
6904	52 839,00	72 253,76		
6905	52 843,42	72 262,75		
6906	52 847,34	72 271,93		
70 JÖ	52 850,44	72 280,93		
71 JÖ	52 854,49	72 277,78		
72 JÖ	52 887,20	72 252,33		
73 JÖ	52 912,03	72 237,55		
74 JÖ	52 927,93	72 232,21		
				19 October 1973

Austrian - Yugoslav frontier  
Vol. 1121, A-8511

List of co-ordinates (State frontier system)

## ANNEX 12

*ad* article 5 of the Treaty between the Republic of Austria and the Socialist Federal Republic of Yugoslavia amending and supplementing the Treaty of 8 April 1965 between the Republic of Austria and the Socialist Federal Republic of Yugoslavia concerning the common State frontier

STATE FRONTIER  
REPUBLIC OF AUSTRIA —  
SOCIALIST FEDERAL REPUBLIC OF YUGOSLAVIA

## FRONTIER MAP

Frontier sector VIII (from VIII/65 to VIII/74)

1973

*[For the frontier map, see insert in a pocket at the end of this volume.]*

## ANNEX 13

*ad* article 7 of the Treaty between the Republic of Austria and the Socialist Federal Republic of Yugoslavia amending and supplementing the Treaty of 8 April 1965 between the Republic of Austria and the Socialist Federal Republic of Yugoslavia concerning the common State frontier

STATE FRONTIER  
REPUBLIC OF AUSTRIA —  
SOCIALIST FEDERAL REPUBLIC OF YUGOSLAVIA

TOPOGRAPHICAL MAP  
of the territory exchanged  
in the regulated Ägydi (Šentilj) region

Frontier sector VIII (from VIII/65 to VIII/74)

1973

*[For the topographical map, see insert in a pocket at the end of this volume.]*

## ANNEX 14

*ad* article 8 of the Treaty between the Republic of Austria and the Socialist Federal Republic of Yugoslavia amending and supplementing the Treaty of 8 April 1965 between the Republic of Austria and the Socialist Federal Republic of Yugoslavia concerning the common State frontier

STATE FRONTIER  
REPUBLIC OF AUSTRIA —  
SOCIALIST FEDERAL REPUBLIC OF YUGOSLAVIA

## DESCRIPTION OF THE FRONTIER

Frontier sectors XVIII, XIX (from XVIII/152 to XIX/3)

1973

---

**Frontier sector XVIII and frontier sector XIX****Note**

The form entitled "Description of the frontier" is intended, together with its explanatory notes and sketch, to cover all possible frontier demarcations. In the present case only an indirect method of demarcating the frontier with concrete blocks is shown; not all the data provided in these sheets are therefore included.



## EXPLANATORY NOTES TO THE DESCRIPTION OF THE FRONTIER

The data in the columns are as follows:

Column 1: Serial numbers of the frontier markers

Column 2: Type and material of the frontier markers:

A	type A frontier stone	1	concrete
B	type B frontier stone	2	marble
C	type C frontier stone	3	granite
R	metal marker	4	brass
		5	bronze

Column 3: The symbols “J” and “Ö” indicate, respectively, the position of the frontier markers. In the case of indirect demarcation

J signifies that the marker is in Yugoslav territory

Ö signifies that the marker is in Austrian territory

JÖ signifies that the marker is on the frontier line.

In the case of indirect demarcation, the distance between frontier markers and frontier points is calculated from co-ordinates.

Column 4: The turning point at a given frontier marker from the immediately preceding to the immediately following marker, calculated from co-ordinates.

Column 5: The distance from a given marker to the immediately following marker, calculated from co-ordinates.

Column 6: Description of the course of the frontier from one frontier point to the other.

Column 7: Number of the relevant sheet of the frontier map.

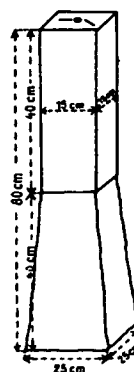
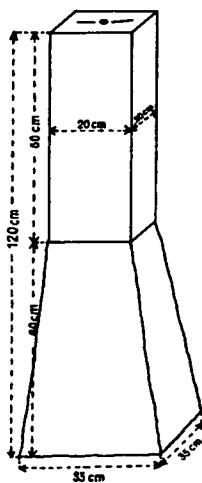
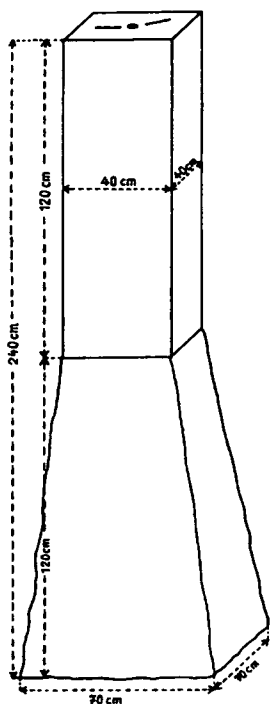
Column 8: Notes, if any, to columns 1 – 7.

SKETCH OF THE TYPES OF FRONTIER MARKERS USED

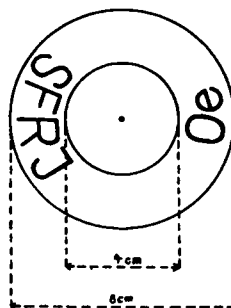
Type A

Type B

Type C



Metal marker with plaque:





## Frontier sector XIX

No. of frontier marker	Type and material	Position and distance to frontier point (in m)	Turning point	Distance to next frontier marker (in m)	Course of the frontier	No. of frontier map	Notes
1	2	3	4	5	6	7	8
XVII 153 JO	C 1	JO	—	—			
XIX 1 JO	C 1	JO	179° 41'	10,58	In a straight line to the next frontier marker	1	
XIX 2 JO	C 1	JO	180° 10'	5,52			
XIX 2-01 JO	C 1	JO	113° 17'	22,13			
XIX 2-02 JO	C 1	JO	186° 19'	15,67			
XIX 2-03 JO	C 1	JO	224° 44'	36,02		2	
XIX 2-04 JO	C 1	JO	165° 54'	26,35			
XIX 3 JO	C 1	JO	177° 54'	—			
XIX 4 JC	B 1	JO	—	—			
							19 October 1973

## ANNEX 15

*ad* article 8 of the Treaty between the Republic of Austria and the Socialist Federal Republic of Yugoslavia amending and supplementing the Treaty of 8 April 1965 between the Republic of Austria and the Socialist Federal Republic of Yugoslavia concerning the common State frontier

STATE FRONTIER  
REPUBLIC OF AUSTRIA —  
SOCIALIST FEDERAL REPUBLIC OF YUGOSLAVIA

LIST OF CO-ORDINATES  
(State frontier system)

Frontier sectors XVIII, XIX (from XVIII/152 to XIX/3)

1973

Frontier sector XVIII and frontier sector XIX

## FRONTIER MARKERS

**EXPLANATORY NOTES  
TO THE LIST OF CO-ORDINATES (STATE FRONTIER SYSTEM)**

The data in the columns are as follows:

Column 1: Serial numbers of the frontier markers and frontier points following the course of the frontier. The letters appended to the numbers signify, respectively:

J that the frontier marker is in Yugoslav territory

Ö that the frontier marker is in Austrian territory

JÖ that the frontier marker is on the frontier line.

Column 2: y value (in meters) in the State frontier system

Column 3: x value (in meters) in the State frontier system

Column 4: Height (in meters) of the frontier markers above the Adriatic

Column 5: Notes, if any, to columns 1 – 4.

## Frontier sector XVIII

Point No.	Co-ordinates in the State frontier system		Height above the Adriatic	Notes
	+ y	+ x		
1	2	3	4	5
$\frac{XVIII}{151}$ JÖ	115 395,00	59 422,52		19 October 1973
$\frac{XVIII}{152}$ JÖ	115 391,81	59 323,63		
$\frac{XVIII}{153}$ JÖ	115 463,87	59 292,13		
$\frac{XIX}{1}$ JÖ	115 466,22	59 277,35		

Austrian – Yugoslav frontier

List of co-ordinates (State frontier system)

Vol. 1121, A-8511



## Frontier sector XIX

Point No.	Co-ordinates in the State frontier system		Height above the Adriatic	Notes
	+ y	+ x		
1	2	3	4	5
$\frac{XVII}{153}$ JO	115 463,87	59 292,13		19 October 1973
$\frac{XIX}{1}$ JO	115 466,22	59 277,35		
$\frac{XIX}{2}$ JO	115 467,94	59 266,91		
$\frac{XIX}{2-01}$ JO	115 468,82	59 251,47		
$\frac{XIX}{2-02}$ JO	115 490,28	59 256,08		
$\frac{XIX}{2-03}$ JO	115 504,97	59 250,61		
$\frac{XIX}{2-04}$ JO	115 520,10	59 217,92		
$\frac{XIX}{3}$ JO	115 536,66	59 197,42		

## ANNEX 16

*ad* article 8 of the Treaty between the Republic of Austria and the Socialist Federal Republic of Yugoslavia amending and supplementing the Treaty of 8 April 1965 between the Republic of Austria and the Socialist Federal Republic of Yugoslavia concerning the common State frontier

STATE FRONTIER  
REPUBLIC OF AUSTRIA —  
SOCIALIST FEDERAL REPUBLIC OF YUGOSLAVIA

## FRONTIER MAP

Frontier sectors XVIII, XIX (from XVIII/152 to XIX/3)

1973

*[For the frontier map, see insert in a pocket at the end of this volume.]*

## ANNEX 17

*ad* article 9 of the Treaty between the Republic of Austria and the Socialist Federal Republic of Yugoslavia amending and supplementing the Treaty of 8 April 1965 between the Republic of Austria and the Socialist Federal Republic of Yugoslavia concerning the common State frontier

STATE FRONTIER  
REPUBLIC OF AUSTRIA —  
SOCIALIST FEDERAL REPUBLIC OF YUGOSLAVIA

TOPOGRAPHICAL MAP  
of the territory exchanged in the region of the Grablach-Holmec road frontier crossing

Frontier sectors XVIII, XIX (from XVIII/152 to XIX/3)

1973

*[For the topographical map, see insert in a pocket at the end of this volume.]*

[TRADUCTION — TRANSLATION]

ANNEXE 1

à l'article premier du Traité du 8 avril 1965  
entre la République d'Autriche et la Répu-  
blique fédérative socialiste de Yougoslavie  
relatif à la frontière d'Etat commune. Cette  
annexe contient des modifications et des  
compléments audit Traité.

FRONTIÈRE D'ÉTAT  
RÉPUBLIQUE D'AUTRICHE —  
RÉPUBLIQUE FÉDÉRATIVE SOCIALISTE DE YOUGOSLAVIE

TOPOGRAPHIE DE LA FRONTIÈRE

Secteur frontière II (de II/502 à III/1)

1972

## Secteur frontière II

Numéro de la marque frontière	Type et matériau	Emplacement et distance jusqu'au point frontière en m	Angle de réfraction	Distance jusqu'à la prochaine marque frontière en m	Tracé de la frontière	Numéro du plan de frontière	Observations
1	2	3	4	5	6	7	8
501	C 1	Ü			Au milieu de la Kutschenitza		Point frontière N°
501	C 1	J					
502	B 1	Ü 8,04		29,64	Dans le lit de la Kutschenitza régularisée, en ligne droite entre les points frontières indiqués dans la colonne 8	1	50200 - 50204
502	C 1	J 12,80		37,19			50300 - 50304
503	C 1	Ü 10,93	196° 10,0	33,75			50400 - 50401
503	C 1	J 11,03	198° 50,6	42,15			50500 - 50502
504	C 1	Ü 10,88	188° 13,3	20,84			50600 - 50602
504	C 1	J 11,14	193° 46,6	20,78			50700 - 50701
505	C 1	Ü 10,08	174° 43,5	31,91			50800 - 50804
505	C 1	J 9,93	170° 55,5	27,73			50900 - 50904
506	C 1	Ü 9,63	170° 36,3	31,74			51000 - 51005
506	C 1	J 9,40	168° 00,8	27,65			51100 - 51103
507	C 1	Ü 9,94	172° 58,4	20,41			51200 - 51203
507	C 1	J 9,58	175° 21,8	20,35			51300 - 51302
508	C 1	Ü 9,65	190° 52,0	47,06			51400 - 51403
508	C 1	J 9,33	189° 12,4	53,86			51500 - 51501
509	C 1	Ü 9,37	199° 50,4	47,06			51600 - 51602
509	C 1	J 9,66	200° 01,5	54,04			51700 - 51702
510	C 1	Ü 9,29	190° 43,4	105,13			
510	C 1	J 9,75	190° 53,7	105,15			
511	C 1	Ü 9,40	180° 01,3	105,18			
511	C 1	J 9,56	179° 57,5	105,16			
512	C 1	Ü 9,48	180° 16,3	105,18			
512	C 1	J 9,51	179° 44,2	105,19			
513	C 1	Ü 9,88	181° 44,3	40,26			
513	C 1	J 10,12	183° 39,5	41,91			
514	C 1	Ü 9,48	185° 13,2	40,34			
514	C 1	J 9,54	183° 50,7	41,94			
515	C 1	Ü 9,61	182° 37,0	42,27			
515	C 1	J 9,42	182° 35,8	42,30			
516	C 1	Ü 9,56	178° 36,2	49,79			
516	C 1	J 9,50	178° 41,2	48,87			
517	C 1	Ü 9,45	177° 19,4	49,85			
517	C 1	J 9,56	177° 14,2	48,96			



## NOTES EXPLICATIVES CONCERNANT LA TOPOGRAPHIE DE LA FRONTIÈRE

Sont inscrits dans les différentes colonnes :

Colonne 1 : les numéros des marques frontières dans l'ordre arithmétique

Colonne 2 : le type et le matériau de la marque frontière selon le code ci-dessous :

A	borne de type A	1	béton
B	borne de type B	2	marbre
C	borne de type C	3	granit
R	marque métallique	4	laiton
		5	bronze

Colonne 3 : l'emplacement de la marque frontière est indiqué par les symboles « Ö » et « J ».  
En cas d'abornement indirect, cela signifie :

Ö : que la marque frontière se trouve en territoire autrichien

J : que la marque frontière se trouve en territoire yougoslave et, en cas d'abornement direct

ÖJ : que la marque frontière se trouve sur la ligne frontière.

En cas d'abornement indirect, la distance indiquée entre la marque frontière et le point frontière est calculée d'après coordonnées.

Colonne 4 : l'angle de réfraction de la marque frontière visée, calculé d'après les coordonnées depuis la marque frontière précédente jusqu'à la marque frontière suivante.

Colonne 5 : la distance entre la marque frontière visée et la marque frontière suivante, calculée d'après coordonnées.

Colonne 6 : la description verbale du tracé de la frontière, de point frontière en point frontière.

Colonne 7 : le numéro du feuillet correspondant du plan de frontière.

Colonne 8 : toutes observations relatives aux colonnes 1 à 7, en particulier les numéros des points frontières, écrits de la manière suivante :

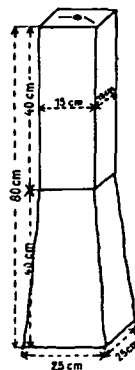
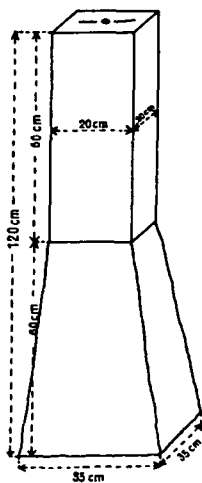
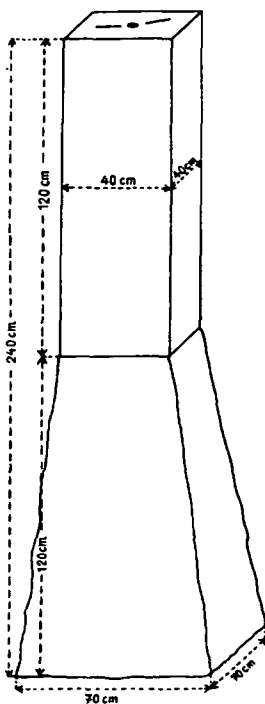
Le point frontière situé entre les marques frontières doubles porte le numéro de ces marques, auquel on ajoute le chiffre « 00 ». Pour les points frontières suivants, on ajoute au numéro de la marque frontière les chiffres 01, 02, 03, ... jusqu'au dernier point frontière avant la prochaine marque frontière double.

CROQUIS DES TYPES DE MARQUES FRONTIÈRES UTILISÉS

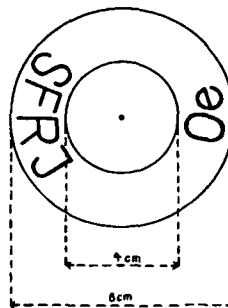
Type A

Type B

Type C



Marque métallique avec plaquette :





Secteur frontière II  
(Point N° 502 – 519)

Note :

La formule « topographie de la frontière » ainsi que les explications et croquis y afférents s'appliquent à tous les cas possibles d'abornement. Le cas présent ne comporte qu'un abornement indirect avec bornes en béton ; c'est pourquoi il ne reprend pas toutes les indications contenues dans les pages qui suivent.

## ANNEXE 2

à l'article premier du Traité du 8 avril 1965 entre la République d'Autriche et la République fédérative socialiste de Yougoslavie relatif à la frontière d'Etat commune. Cette annexe contient des modifications et des compléments audit Traité.

FRONTIÈRE D'ÉTAT  
RÉPUBLIQUE D'AUTRICHE —  
RÉPUBLIQUE FÉDÉRATIVE SOCIALISTE DE YUGOSLAVIE

RELEVÉ DES COORDONNÉES  
(Système frontalier)

Secteur frontière II (de II/502 à III/1)

1972

Secteur frontière II

MARQUES FRONTIÈRES  
ET  
POINTS FRONTIÈRES

**NOTES EXPLICATIVES  
CONCERNANT LE RELEVÉ DES COORDONNÉES  
(SYSTÈME FRONTALIER)**

Sont inscrits dans les différentes colonnes :

Colonne 1 : les numéros des marques frontières et points frontières dans l'ordre correspondant au tracé de la frontière.

Les lettres ajoutées au numéro signifient :

Ö : que la marque frontière se trouve en territoire autrichien

J : que la marque frontière se trouve en territoire yougoslave

ÖJ : que la marque frontière se trouve sur la ligne frontière.

Ces lettres ne sont pas ajoutées aux numéros des points frontières, quand ceux-ci ne sont pas abornés.

Colonne 2 : la valeur y, en mètres, selon le système frontalier

Colonne 3 : la valeur x, en mètres, selon le système frontalier

Colonne 4 : l'altitude de la marque frontière au-dessus du niveau de l'Adriatique, en mètres

Colonne 5 : toutes observations relatives aux colonnes 1 à 4.

Un relevé des coordonnées des points de triangulation et de polygonation se trouvant sur le territoire du secteur frontière concerné est joint au relevé des coordonnées relatives aux marques frontières et points frontières.

## Secteur frontière II

Numéro du point	Coordonnées selon le système frontalier		Altitude au-dessus du niveau de l'Adriatique	Observations
	- y	+ x		
1	2	3	4	5
502 Ö	24 341,44	74 815,17	212,43	
502 J	24 342,17	74 836,00	212,80	
50200	24 341,72	74 823,21		
50201	24 334,71	72 824,22		
50202	24 329,32	74 823,92		
50203	24 322,78	74 822,99		
50204	24 316,50	74 821,29		
503 Ö	24 312,58	74 808,40	212,20	
503 J	24 305,60	74 829,22	213,01	
50300	24 309,11	74 818,76		
50301	24 303,08	74 816,31		
50302	24 297,56	74 813,75		
50303	24 289,87	74 809,60		
50304	24 282,85	74 804,97		
504 Ö	24 283,18	74 791,85	212,04	
504 J	24 268,87	74 808,58	212,51	
50400	24 276,11	74 800,11		
50401	24 269,83	74 795,03		
505 Ö	24 266,67	74 779,14	212,14	
505 J	24 253,70	74 794,38	212,33	
50500	24 260,13	74 786,82		
50501	24 250,36	74 779,03		
50502	24 243,30	74 774,89		
506 Ö	24 239,70	74 762,07	211,97	
506 J	24 230,72	74 778,86	212,03	
50600	24 235,16	74 770,56		
50601	24 224,94	74 765,89		
50602	24 214,73	74 761,73		
507 Ö	24 210,47	74 749,72	211,75	
507 J	24 205,09	74 768,48	211,76	
50700	24 207,73	74 759,27		
50701	24 198,97	74 756,48		
508 Ö	24 190,84	74 744,13	211,69	
508 J	24 185,67	74 762,39	211,74	
50800	24 188,21	74 753,41		
50801	24 183,48	74 751,78		

Frontière d'Etat Autriche – Yougoslavie

Relevé des coordonnées (Système frontalier)

Vol 1121, A-8511

## Secteur frontière II

Numéro du point	Coordonnées selon le système frontalier		Altitude au-dessus du niveau de l'Adriatique	Observations
	- y	+ x		
1	2	3	4	5
50802	24 173,48	74 747,86		
50803	24 164,03	74 743,24		
50804	24 153,29	74 737,32		
509 Ö	24 148,83	74 722,94	211,43	
509 J	24 137,52	74 738,26	211,46	
50900	24 143,26	74 730,49		
50901	24 137,94	74 726,08		
50902	24 127,93	74 717,23		
50903	24 118,61	74 707,40		
50904	24 114,42	74 702,21		
510 Ö	24 116,48	74 688,75	211,34	
510 J	24 100,42	74 698,97	211,21	
51000	24 108,65	74 693,73		
51001	24 104,45	74 687,36		
51002	24 097,32	74 676,05		
51003	24 086,55	74 659,21		
51004	24 075,53	74 642,08		
51005	24 067,99	74 630,12		
511 Ö	24 059,99	74 600,11	211,32	
511 J	24 043,98	74 610,27	211,16	
51100	24 052,05	74 605,15		
51101	24 043,36	74 591,57		
51102	24 027,46	74 566,56		
51103	24 011,50	74 541,52		
512 Ö	24 003,49	74 511,39	210,73	
512 J	23 987,46	74 521,58	211,10	
51200	23 995,49	74 516,48		
51201	23 984,47	74 499,19		
51202	23 967,88	74 473,15		
51203	23 951,70	74 447,72		
513 Ö	23 947,41	74 422,42	210,83	
513 J	23 930,53	74 433,15	210,80	
51300	23 939,06	74 427,73		
51301	23 930,19	74 413,25		
51302	23 924,39	74 402,82		
514 Ö	23 927,00	74 387,72	210,70	

Frontière d'Etat Autriche - Yougoslavie

Relevé des coordonnées (Système frontalier)

## Secteur frontière II

Numéro du point	Coordonnées selon le système frontalier		Altitude au-dessus du niveau de l'Adriatique	Observations
	- y	+ x		
1	2	3	4	5
514 J	23 910,15	74 396,53	210,86	
51400	23 918,61	74 392,11		
51401	23 915,77	74 386,64		
51402	23 911,15	74 377,63		
51403	23 906,01	74 360,73		
515 Ø	23 909,79	74 351,24	210,80	
515 J	23 892,24	74 358,60	210,71	
51500	23 900,92	74 354,96		
51501	23 891,85	74 333,14		
516 Ø	23 893,51	74 312,24	210,69	
516 J	23 875,93	74 319,58	210,67	
51600	23 894,69	74 315,92		
51601	23 877,71	74 299,04		
51602	23 872,05	74 286,05		
517 Ø	23 873,24	74 266,77	210,52	
517 J	23 856,08	74 274,93	210,45	
51700	23 864,71	74 270,82		
51701	23 857,04	74 252,28		
51702	23 850,69	74 242,61		
518 Ø	23 850,81	74 222,24	210,34	
518 J	23 834,02	74 231,21	210,41	
51800	23 842,38	74 226,74		
51801	23 834,04	74 211,11		
51802	23 828,20	74 200,31		
519 Ø	23 831,93	74 188,12	210,25	
519 J	23 815,14	74 197,11	210,36	
51900	23 823,53	74 192,62		
51901	23 817,18	74 183,20		
51902	23 812,64	74 177,01		
51903	23 808,65	74 172,07		
51904	23 803,35	74 166,35		
51905	23 796,74	74 162,11		
51906	23 792,60	74 157,33		
51907	23 786,04	74 152,91		
III/1 Ø	23 785,66	74 139,89	211,29	





Secteur frontière II

POINTS DE TRIANGULATION  
ET  
POINTS DE POLYGONATION



## ANNEXE 3

à l'article premier du Traité du 8 avril 1965 entre la République d'Autriche et la République fédérative socialiste de Yougoslavie relatif à la frontière d'Etat commune. Cette annexe contient des modifications et des compléments audit Traité.

FRONTIÈRE D'ETAT  
REPUBLIQUE D'AUTRICHE —  
REPUBLIQUE FEDERATIVE SOCIALISTE DE YUGOSLAVIE

RELEVÉ DES COORDONNÉES  
(Systèmes nationaux)

Secteur frontière II (de II/502 à III/1)  
1972

NOTES EXPLICATIVES  
CONCERNANT LE RELEVÉ DES COORDONNÉES  
(SYSTÈMES NATIONAUX)

Sont inscrits dans les différentes colonnes :

Colonne 1 : les numéros des marques frontières et points frontières, dans l'ordre arithmétique. L'emplacement de la marque frontière est indiqué par les symboles « Ö » et « J ». En cas d'abornement indirect, cela signifie :

Ö : que la marque frontière se trouve en territoire autrichien

J : que la marque frontière se trouve en territoire yougoslave et, en cas d'abornement direct,

ÖJ : que la marque frontière se trouve sur la ligne frontière.

Ces lettres ne sont pas ajoutées aux numéros des points frontières, quand ceux-ci ne sont pas abornés.

Colonne 2 : la valeur y selon le système autrichien de coordonnées Gauss-Krüger.

Colonne 3 : la valeur x selon le système autrichien de coordonnées Gauss-Krüger.

Colonne 4 : la valeur y selon le système yougoslave de coordonnées Gauss-Krüger.

Colonne 5 : la valeur x selon le système yougoslave de coordonnées Gauss-Krüger.

Colonne 6 : l'altitude de la marque frontière au-dessus du niveau de l'Adriatique.

Colonne 7 : toutes observations relatives aux colonnes 1 à 6.

Secteur frontière II

MARQUES FRONTIÈRES  
ET  
POINTS FRONTIÈRES

## Secteur frontière II

Numéro du point	Coordonnées GAUSS - KRÜGER				Altitude au-dessus du niveau de l'Adriatique	Observations
	Système autrichien M 34°		Système yougoslave			
	- y	+ x	+ y	+ x		
1	2	3	4	5	6	7
502 Ö	24 344,08	175 333,13	577 874,09	175 271,05	212,43	
502 J	24 344,82	175 353,96	577 873,01	175 291,87	212,80	
50200	24 344,37	175 341,17	577 873,67	175 279,09		
50201	24 337,35	175 342,18	577 880,68	175 280,21		
50202	24 331,97	175 341,87	577 886,06	175 280,00		
50203	24 325,42	175 340,96	577 892,62	175 279,18		
50204	24 319,14	175 339,25	577 898,93	175 277,58		
503 Ö	24 315,22	175 326,36	577 903,06	175 264,76	212,20	
503 J	24 308,25	175 347,19	577 909,69	175 285,69	213,01	
50300	24 311,75	175 336,73	577 906,36	175 275,18		
50301	24 305,72	175 334,27	577 912,42	175 272,82		
50302	24 300,20	175 331,71	577 917,99	175 270,35		
50303	24 292,51	175 327,56	577 925,75	175 266,33		
50304	24 285,48	175 322,93	577 932,84	175 261,82		
504 Ö	24 285,81	175 309,81	577 932,73	175 248,70	212,04	
504 J	24 271,50	175 326,54	577 946,76	175 265,67	212,51	
50400	24 278,74	175 318,07	577 939,66	175 257,08		
50401	24 272,47	175 312,99	577 946,02	175 252,10		
505 Ö	24 269,30	175 297,10	577 949,46	175 236,27	212,14	
505 J	24 256,33	175 312,34	577 962,17	175 251,72	212,33	
50500	24 262,76	175 304,78	577 955,87	175 244,06		
50501	24 252,99	175 296,99	577 965,76	175 236,43		
50502	24 245,93	175 292,86	577 972,89	175 232,41		
506 Ö	24 242,33	175 280,04	577 976,71	175 219,66	211,97	
506 J	24 233,35	175 296,82	577 985,40	175 236,59	212,03	
50600	24 237,79	175 288,53	577 981,11	175 228,22		
50601	24 227,57	175 283,86	577 991,40	175 223,73		
50602	24 217,36	175 279,69	578 001,70	175 219,73		
507 Ö	24 213,10	175 267,68	578 006,16	175 207,80	211,75	
507 J	24 207,72	175 286,44	578 011,22	175 226,65	211,76	
50700	24 210,36	175 277,23	578 008,74	175 217,40		
50701	24 201,61	175 274,45	578 017,54	175 214,75		
508 Ö	24 193,47	175 262,09	578 025,88	175 202,55	211,69	
508 J	24 188,30	175 280,35	578 030,74	175 220,90	211,74	

Frontière d'Etat Autriche - Yougoslavie

Relevé des coordonnées

## Secteur frontière II

Numéro du point	Coordonnées GAUSS - KRÜGER				Altitude au-dessus du niveau de l'Adriatique	Observations
	Système autrichien M 34°		Système yougoslave			
	- y	+ x	+ y	+ x		
1	2	3	4	5	6	7
50800	24 190,84	175 271,37	578 028,35	175 211,87		
50801	24 186,11	175 269,74	578 033,12	175 210,32		
50802	24 176,11	175 265,81	578 043,18	175 206,57		
50803	24 166,66	175 261,20	578 052,71	175 202,11		
50804	24 155,92	175 255,28	578 063,55	175 196,37		
509 Č	24 151,45	175 240,90	578 068,25	175 182,07	211,43	
509 J	24 140,15	175 256,22	578 079,30	175 197,58	211,46	
50900	24 145,89	175 248,44	578 073,69	175 189,71		
50901	24 140,57	175 244,04	578 079,09	175 185,41		
50902	24 130,56	175 235,19	578 089,26	175 176,71		
50903	24 121,24	175 225,36	578 098,74	175 167,04		
50904	24 117,05	175 220,17	578 103,03	175 161,93		
510 Ö	24 119,12	175 206,71	578 101,19	175 148,44	211,34	
510 J	24 103,05	175 216,93	578 117,08	175 158,92	211,21	
51000	24 111,28	175 211,70	578 108,94	175 153,55		
51001	24 107,08	175 205,31	578 113,25	175 147,24		
51002	24 099,95	175 194,01	578 120,57	175 136,05		
51003	24 089,18	175 177,17	578 131,62	175 119,41		
51004	24 078,16	175 160,04	578 142,93	175 102,46		
51005	24 070,62	175 148,06	578 150,70	175 090,61		
511 Ö	24 062,62	175 118,05	578 159,20	175 060,74	211,32	
511 J	24 046,61	175 128,21	578 175,04	175 071,18	211,16	
51100	24 054,68	175 123,09	578 167,06	175 065,92		
51101	24 045,99	175 109,51	578 175,98	175 052,48		
51102	24 030,08	175 084,50	578 192,31	175 027,76		
51103	24 014,15	175 059,45	578 208,71	175 002,97		
512 Ö	24 006,13	175 029,33	578 217,23	174 972,98	210,73	
512 J	23 990,10	175 039,52	578 233,09	174 983,44	211,10	
51200	23 996,13	175 034,42	578 225,15	174 978,20		
51201	23 987,12	175 017,12	578 236,45	174 961,10		
51202	23 970,52	174 991,09	578 253,49	174 935,35		
51203	23 954,35	174 965,63	578 270,12	174 910,18		
513 Ö	23 950,06	174 940,34	578 274,83	174 884,95	210,83	
513 J	23 933,17	174 951,07	578 291,53	174 895,97	210,80	

Frontière d'Etat Autriche - Yougoslavie

Relevé des coordonnées

Vol. 1121, A-8511

## Secteur frontière II

Numéro du point	Coordonnées GAUSS - KRÜGER				Altitude au-dessus du niveau de l'Adriatique	Observations
	Système autrichien M 34°		Système yougoslave			
	- y	+ x	+ y	+ x		
i	2	3	4	5	6	7
51300	23 941,71	174 945,64	578 283,09	174 890,40		
51301	23 932,83	174 931,17	578 292,21	174 876,08		
51302	23 927,03	173 920,74	578 298,18	174 865,76		
514 ö	23 929,64	174 905,64	578 295,84	174 850,61	210,70	
514 J	23 912,78	174 914,45	578 312,54	174 859,70	210,86	
51400	23 921,24	174 910,03	578 304,16	174 855,14		
51401	23 918,42	174 904,56	578 307,08	174 849,72		
51402	23 913,78	174 895,55	578 311,86	174 840,79		
51403	23 908,65	174 884,65	578 317,18	174 829,98		
515 ö	23 912,43	174 869,16	578 313,66	174 814,42	210,80	
515 J	23 894,88	174 876,52	578 331,09	174 822,09	210,71	
51500	23 903,56	174 872,88	578 322,47	174 818,30		
51501	23 894,51	174 851,05	578 331,91	174 796,62		
516 ö	23 896,16	174 830,15	578 330,61	174 775,69	210,69	
516 J	23 878,58	174 837,49	578 348,07	174 783,33	210,67	
51600	23 887,34	174 833,83	578 339,37	174 779,52		
51601	23 880,36	174 816,95	578 346,63	174 762,76		
51602	23 874,69	174 803,96	578 352,52	174 749,87		
517 ö	23 875,88	174 784,68	578 351,66	174 730,57	210,52	
517 J	23 858,72	174 792,84	578 368,68	174 739,02	210,45	
51700	23 867,35	174 788,74	578 360,12	174 734,77		
51701	23 859,69	174 773,19	578 368,06	174 719,35		
51702	23 853,35	174 760,52	578 374,63	174 706,80		
518 ö	23 853,47	174 740,15	578 374,85	174 686,43	210,34	
518 J	23 836,69	174 749,12	578 391,48	174 695,68	210,41	
51800	23 845,04	174 744,65	578 383,20	174 691,07		
51801	23 836,70	174 729,02	578 391,80	174 675,59		
51802	23 830,86	174 718,22	578 397,83	174 664,88		
519 ö	23 834,59	174 706,03	578 394,31	174 652,63	210,25	
519 J	23 817,80	174 715,02	578 410,95	174 661,91	210,36	
51900	23 826,20	174 710,52	578 402,63	174 657,27		
51901	23 819,83	174 701,12	578 409,14	174 647,97		
51902	23 815,30	174 694,92	578 413,79	174 641,85		
51903	23 811,30	174 689,98	578 417,86	174 636,98		

Frontière d'Etat Autriche - Yougoslavie

Relevé des coordonnées





Secteur frontière II

POINTS DE TRIANGULATION  
ET  
POINTS DE POLYGONATION

## Secteur frontière II

Numéro du point	Coordonnées GAUSS - KRÜGER				Altitude au-dessus du niveau de l'Adriatique	Observations
	Système autrichien M 34°		Système yougoslave			
	- y	+ x	+ y	+ x		
1	2	3	4	5	6	7
Points de triangulation						
170			579 896,72	168 533,27		
456			581 235,16	171 113,01		
405			579 398,90	173 414,27		
404			579 378,82	174 630,15		
276			578 119,16	175 455,49		
31-209	22 437,41	169 978,18			202,58	)
35-209	26 751,90	171 581,50				+) )
41-209	22 570,85	172 719,45			204,39	)
49-209	23 992,00	175 505,17				+) )
51-209	29 318,71	175 792,35				+) )
76-209	22 519,52	168 633,33			200,18	)
77-209	23 314,18	169 040,37			202,39	)
98-209	24 316,23	175 327,46			211,80	)
						)
						Pierre
						+) )
						Chapiteau

## Secteur frontière II

Numéro du point	Coordonnées GAUSS - KRÜGER				Altitude au-dessus du niveau de l'Adriatique	Observations
	Système autrichien M 34°		Système yougoslave			
	- y	+ x	+ y	+ x		
	?	3	4	5	6	7
Points de polygonation						
65	23 176,31	174 799,19	579 051,01	174 756,99		
66	23 283,06	174 813,86	578 944,02	174 769,83		
67	23 382,45	174 771,25	578 845,35	174 725,52		
68	23 485,82	174 726,93	578 742,73	174 679,46		
69	23 589,75	174 696,79	578 639,30	174 647,56		
70	23 737,55	174 666,27	578 492,02	174 614,52		
71	23 823,61	174 724,55	578 404,97	174 671,34		
72	23 871,52	174 820,24	578 355,42	174 766,20		
73	23 915,38	174 919,78	578 309,85	174 864,99		
74	23 973,49	175 013,38	578 250,14	174 957,59		
75	24 031,71	175 104,71	578 190,34	175 047,93		
76	24 091,73	175 197,96	578 128,72	175 140,15		
77	24 170,29	175 273,37	578 048,87	175 214,22		
78	24 250,15	175 306,90	577 968,44	175 246,39		
				24 novembre 1972		

## ANNEXE 4

à l'article premier du Traité du 8 avril 1965 entre la République d'Autriche et la République fédérative socialiste de Yougoslavie relatif à la frontière d'Etat commune. Cette annexe contient des modifications et des compléments audit Traité.

FRONTIÈRE D'ÉTAT  
RÉPUBLIQUE D'AUTRICHE —  
RÉPUBLIQUE FÈDÉRATIVE SOCIALISTE DE YOUNOSLAVIE

## PLAN DE LA FRONTIÈRE

Secteur frontière II (de II/502 à III/1)

1972

*[Pour le plan de la frontière, voir hors-texte dans une pochette à la fin du présent volume.]*

**ANNEXE 5**

à l'article 2 du Traité du 8 avril 1965 entre la République d'Autriche et la République fédérative socialiste de Yougoslavie relatif à la frontière d'Etat commune. Cette annexe contient des modifications et des compléments audit Traité.

**FRONTIÈRE D'ÉTAT  
RÉPUBLIQUE D'AUTRICHE —  
RÉPUBLIQUE FÉDÉRATIVE SOCIALISTE DE YOUGOSLAVIE**

**TOPOGRAPHIE DE LA FRONTIÈRE**

**Secteur frontière III**

**1972**

## NOTES EXPLICATIVES CONCERNANT LA TOPOGRAPHIE DE LA FRONTIÈRE

Sont inscrits dans les différentes colonnes :

Colonne 1 : les numéros des marques frontières dans l'ordre arithmétique

Colonne 2 : le type et le matériau de la marque frontière selon le code ci-dessous :

A	borne de type A	1	béton
B	borne de type B	2	marbre
C	borne de type C	3	granit
R	marque métallique	4	laiton
		5	bronze

Colonne 3 : l'emplacement de la marque frontière est indiqué par les symboles « Ö » et « J ».  
En cas d'abornement indirect, cela signifie :

Ö : que la marque frontière se trouve en territoire autrichien

J : que la marque frontière se trouve en territoire yougoslave et, en cas d'abornement direct,

ÖJ : que la marque frontière se trouve sur la ligne frontière.

En cas d'abornement indirect, la distance indiquée entre la marque frontière et le point frontière est calculée d'après coordonnées.

Colonne 4 : l'angle de réfraction de la marque frontière visée, calculé d'après les coordonnées depuis la marque frontière précédente jusqu'à la marque frontière suivante.

Colonne 5 : la distance entre la marque frontière visée et la marque frontière suivante, calculée d'après coordonnées.

Colonne 6 : la description verbale du tracé de la frontière, de point frontière en point frontière.

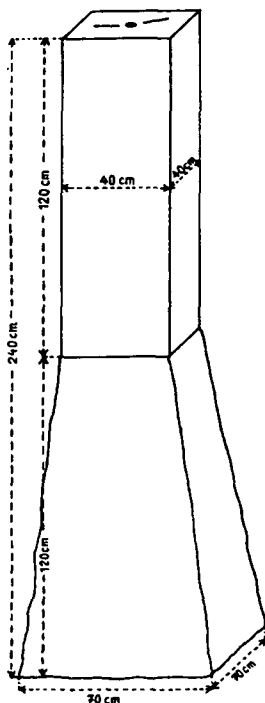
Colonne 7 : le numéro du feuillet correspondant du plan de frontière.

Colonne 8 : toutes observations relatives aux colonnes I à 7, en particulier les numéros des points frontières, écrits de la manière suivante :

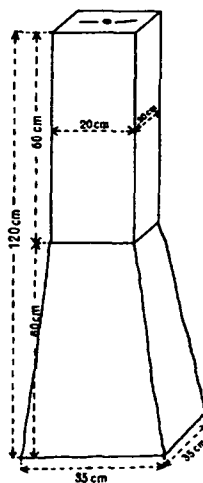
Le point frontière situé entre les marques frontières doubles porte le numéro de ces marques, auquel on ajoute le chiffre « 00 ». Pour les points frontières suivants, on ajoute au numéro de la marque frontière les chiffres 01, 02, 03, ... jusqu'au dernier point frontière avant la prochaine marque frontière double.

## CROQUIS DES TYPES DE MARQUES FRONTIÈRES UTILISÉS

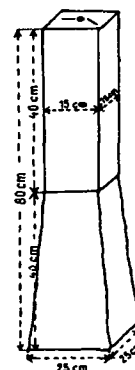
Type A



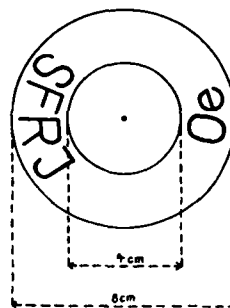
Type B



Type C



Marque métallique avec plaquette :





## Secteur frontière III

Numéro de la marque frontière	Type et matériau	Emplacement et distance jusqu'au point frontière en m	Angle de réfraction	Distance jusqu'à la prochaine marque frontière en m	Tracé de la frontière	Numéro du plan de frontière	Observations	
1	2	3	4	5	6	7	8	
II/519	C 1	Ü 9,52	164° 08,4	66,83	Dans le lit de la Kutschenitza régularisée, en ligne droite entre les points frontières indiqués dans la colonne 8	1	Point frontière N°	
II/519	C 1	J 9,52	163° 08,0	55,65				
III/1	A 1	Ü 11,21	103° 56,3	13,69				100 - 110
III/1	A 1	J 9,99	218° 53,4	11,72				
102	R 4	ÜJ	229° 28,8 116° 33,7	6,53				102 et 103 : boulons sur le pont Zelting-Cankova
103	R 4	öJ	172° 59,0 152° 20,5	56,55 51,44				Point frontière N°
2	C 1	Ü 10,29	155° 08,0	78,36				
2	C 1	J 9,71	176° 33,9	78,43				200 - 203
3	C 1	ö 10,03	179° 36,4	78,38				
3	C 1	J 10,02	180° 23,5	78,34				300 - 302
4	C 1	ö 9,44	177° 33,4	49,42				
4	C 1	J 9,60	176° 49,8	47,55				400 - 402
5	C 1	ö 9,42	174° 58,0	49,81				
5	C 1	J 9,60	173° 45,4	47,94				500 - 502
6	C 1	ö 10,10	176° 43,1	110,11				
6	C 1	J 9,92	177° 56,2	110,11				600 - 603
7	C 1	ö 9,97	179° 28,5	110,15				
7	C 1	J 10,02	180° 27,7	110,10				700 - 703
8	C 1	Ü 8,96	194° 58,5	27,79				
8	C 1	J 9,08	192° 17,2	36,22				800 - 804
9	C 1	ö 9,39	206° 00,6	27,49				
9	C 1	J 9,54	207° 27,3	36,20				900 - 903
10	C 1	ö 9,29	191° 32,0	58,88				
10	C 1	J 9,65	192° 38,2	58,96				1000 - 1003
11	C 1	ö 8,75	208° 18,4	57,74				
11	C 1	J 9,31	207° 31,1	74,22				1100 - 1109
12	C 1	ö 8,94	227° 17,1	43,73				
12	C 1	J 9,01	225° 48,0	51,21				1200 - 1205
13	C 1	Ü 9,21	210° 16,8	15,67				
13	C 1	J 8,97	205° 44,7	25,14		1300 - 1301		
14	C 1	ö 9,55	184° 32,0	44,49				
14	C 1	J 9,43	190° 27,6	44,62		1400 - 1402		

Frontière d'Etat Autriche - Yougoslavie

Topographie de la frontière

Vol. 1121, A-8511

## Secteur frontière III

Numéro de la marque frontière	Type et matériau	Emplacement et distance jusqu'au point frontière en m	Angle de réfraction	Distance jusqu'à la prochaine marque frontière en m	Tracé de la frontière	Numéro du plan de frontière	Observations
1	2	3	4	5	6	7	8
15	C 1	Ö 9,35	172° 34,0	26,06	Dans le lit de la Kutschenitza régularisée, en ligne droite entre les points frontières indiqués dans la colonne 8	2	Point frontière N°
15	C 1	J 9,64	170° 07,4	20,42			1500 - 1502
16	C 1	Ö 9,91	161° 17,7	26,06		1600 - 1602	
16	C 1	J 10,06	166° 10,0	20,35			
17	C 1	Ö 9,64	173° 00,0	110,59		3	1700 - 1703
17	C 1	J 9,37	170° 05,0	110,71			1800
18	C 1	Ö 9,89	180° 55,2	7,18			
18	C 1	J 10,09	181° 24,2	7,23			1900
19	C 1	Ö 10,08	178° 27,2	7,17			
19	C 1	J 9,91	178° 05,4	7,27			2000
20	C 1	Ö 10,06	180° 59,6	21,26			
20	C 1	J 9,98	181° 26,4	21,25			2100 - 2101
21	C 1	Ö 10,06	177° 24,9	25,63			
21	C 1	J 9,95	177° 32,3	23,94			2200 - 2201
22	C 1	Ö 9,97	176° 39,6	25,64			
22	C 1	J 9,95	174° 01,0	23,97			2300 - 2304
23	C 1	Ö 10,41	176° 23,1	150,05			
23	C 1	J 10,57	178° 49,1	150,08			2400 - 2401
24	C 1	Ö 10,54	182° 41,5	18,97			
24	C 1	J 10,48	182° 36,6	21,09		2500 - 2501	
25	C 1	Ö 10,79	185° 47,2	18,93			
25	C 1	J 10,27	186° 06,2	21,04		2600 - 2604	
26	C 1	Ö 10,05	182° 51,8	123,79			
26	C 1	J 10,95	183° 05,4	123,80		4	2700 - 2706
27	C 1	Ö 10,29	159° 12,5	63,91			2800 - 2808
27	C 1	J 9,73	158° 43,9	49,67			
28	C 1	Ö 9,98	139° 03,2	64,56			2900 - 2903
28	C 1	J 10,02	139° 13,7	50,32			
29	C 1	Ö 10,17	159° 54,6	63,50			3000 - 3005
29	C 1	J 9,85	158° 52,9	63,52			
30	C 1	Ö 10,99	191° 22,9	47,37			3100 - 3107
30	C 1	J 10,00	191° 31,2	57,62			
31	C 1	Ö 10,97	209° 15,5	47,36			
31	C 1	J 10,99	211° 48,9	57,63			

Frontière d'Etat Autriche - Yougoslavie

Topographie de la frontière

## Secteur frontière III

Numéro de la marque frontière	Type et matériau	Emplacement et distance jusqu'au point frontière en m	Angle de réfraction	Distance jusqu'à la prochaine marque frontière en m	Tracé de la frontière	Numéro du plan de frontière	Observations
1	2	3	4	5	6	7	8
32	C 1	Ö 11,00	193° 20,7	111,80	Dans le lit de la Kutschenitza régularisée, en ligne droite entre les points frontières indiqués dans la colonne 8	4	Point frontière N°
32	C 1	J 9,07	190° 32,2	111,60			3200 - 3209
33	C 1	Ö 10,72	189° 18,8	31,09			3300 - 3304
33	C 1	J 11,29	192° 00,3	39,04			
34	C 1	Ö 10,59	203° 56,2	31,04		3400 - 3403	
34	C 1	J 10,41	200° 28,8	38,97			
35	C 1	Ö 11,01	189° 09,8	85,25		3500 - 3504	
35	C 1	J 11,03	190° 56,0	85,24			
36	C 1	Ö 10,96	160° 24,2	86,15		5	3600 - 3608
36	C 1	J 11,06	159° 42,9	70,62			3700 - 3709
37	C 1	Ö 11,46	138° 37,0	86,12			3800 - 3804
37	C 1	J 11,60	139° 56,1	70,64			3900 - 3902
38	C 1	Ö 10,93	160° 24,0	133,18			4000 - 4001
38	C 1	J 11,09	159° 44,8	133,12			4100 - 4102
39	C 1	Ö 10,89	178° 13,0	45,41			
39	C 1	J 11,12	179° 33,3	44,45			
40	C 1	Ö 10,40	177° 38,8	45,34			
40	C 1	J 10,56	176° 16,7	44,42			
41	C 1	Ö 10,44	178° 59,0	97,12			
41	C 1	J 10,55	179° 00,5	97,06			
42	C 1	Ö 10,56	181° 00,7	18,34		6	4200
42	C 1	J 10,48	181° 08,6	19,20			4300
43	C 1	Ö 10,38	182° 37,6	18,27			4400 - 4404
43	C 1	J 10,60	182° 22,8	19,15			4500 - 4503
44	C 1	Ö 10,73	180° 52,5	134,96			4600 - 4603
44	C 1	J 10,31	181° 29,0	134,98			4700
45	C 1	Ö 9,90	192° 38,7	34,16			4800 - 4804
45	C 1	J 10,06	192° 05,7	42,75			
46	C 1	Ö 10,29	206° 13,5	34,08			
46	C 1	J 9,75	204° 43,2	42,76			
47	C 1	Ö 11,02	188° 36,1	13,57			
47	C 1	J 9,97	190° 10,3	13,71			
48	C 1	Ö 10,56	170° 45,9	41,15			
48	C 1	J 10,44	170° 55,3	32,30			

## Secteur frontière III

Numéro de la marque frontière	Type et matériau	Emplacement et distance jusqu'au point frontière en m	Angle de réfraction	Distance jusqu'à la prochaine marque frontière en m	Tracé de la frontière	Numéro du plan de frontière	Observations	
1	2	3	4	5	6	7	8	
49	C 1	Ö 10,95	152° 51,3	40,91	Dans le lit de la Kutschenitza régularisée, en ligne droite entre les points frontières indiqués dans la colonne 8	6	Point frontière N° 4900 - 4904	
49	C 1	J 10,08	155° 41,3	32,40		7	5000 - 5004	
50	C 1	Ö 9,34	170° 02,2	123,30			5100 - 5104	
50	C 1	J 9,63	167° 04,1	123,33			5200 - 5206	
51	C 1	Ö 9,58	186° 01,6	40,04			5300 - 5302	
51	C 1	J 9,41	185° 58,6	44,03			5400	
52	C 1	Ö 9,68	192° 02,5	40,08			5500 - 5501	
52	C 1	J 9,36	192° 10,1	44,04			5600 - 5602	
53	C 1	Ö 9,48	186° 05,0	52,11			5700 - 5701	
53	C 1	J 9,51	185° 58,3	52,11			8	5800 - 5802
54	C 1	Ö 9,56	177° 28,6	22,94				5900 - 5902
54	C 1	J 9,46	177° 33,7	21,30				6000 - 6001
55	C 1	Ö 9,60	174° 49,7	22,85				6100 - 6101
55	C 1	J 9,41	174° 54,0	21,15		6200 - 6204		
56	C 1	Ö 9,38	177° 31,2	54,05		6300 - 6303		
56	C 1	J 9,58	177° 23,3	54,04		6400 - 6403		
57	C 1	Ö 9,37	185° 19,8	23,43		6500 - 6502		
57	C 1	J 9,63	182° 52,2	26,13		65	6600 - 6601	
58	C 1	Ö 9,94	186° 26,6	23,24			6700 - 6701	
58	C 1	J 10,12	189° 02,8	25,94			6800 - 6801	
59	C 1	Ö 10,10	183° 32,3	71,93			6900 - 6901	
59	C 1	J 9,90	184° 12,4	71,93			7000 - 7001	
60	C 1	Ö 9,37	179° 13,3	23,48			7100 - 7101	
60	C 1	J 9,64	176° 09,8	22,04			7200 - 7201	
61	C 1	Ö 9,81	173° 43,4	23,50			7300 - 7301	
61	C 1	J 10,08	178° 11,0	21,95			7400 - 7401	
62	C 1	Ö 9,44	179° 10,8	136,13			7500 - 7501	
62	C 1	J 9,60	176° 33,9	136,23			7600 - 7601	
63	C 1	Ö 10,65	182° 04,6	62,05			7700 - 7701	
63	C 1	J 9,59	183° 27,2	64,32		7800 - 7801		
64	C 1	Ö 9,55	187° 16,8	62,17		7900 - 7901		
64	C 1	J 9,66	185° 52,4	64,31		8000 - 8001		
65	C 1	Ö 9,52	183° 23,4	65,89	8100 - 8101			
65	C 1	J 10,00	184° 16,7	65,90	8200 - 8201			

Frontière d'Etat Autriche - Yougoslavie

Topographie de la frontière

## Secteur frontière III

Numéro de la marque frontière	Type et matériau	Emplacement et distance jusqu'au point frontière en m	Angle de réfraction	Distance jusqu'à la prochaine marque frontière en m	Tracé de la frontière	Numéro du plan de frontière	Observations	
1	2	3	4	5	6	7	8	
66	C 1	Ö 9,59	183° 57,8	22,78	Dans le lit de la Kutschenitza régularisée, en ligne droite entre les points frontières indiqués dans la colonne 8	8	Point frontière N°	
66	C 1	J 9,43	181° 09,4	24,71			6600 - 6601	
67	C 1	Ö 10,01	182° 59,5	22,93		9	6700 - 6701	
67	C 1	J 9,98	187° 44,0	24,72			6800 - 6801	
68	C 1	Ö 9,36	184° 14,0	52,66			6900 - 6903	
68	C 1	J 9,65	182° 59,4	52,60			7000 - 7003	
69	C 1	Ö 9,48	168° 33,4	46,63			7100 - 7101	
69	C 1	J 8,49	165° 23,7	38,92			7200 - 7202	
70	C 1	Ö 9,97	155° 25,3	47,04			7300 - 7302	
70	C 1	J 9,54	156° 41,6	38,76			7400 - 7401	
71	C 1	Ö 10,08	165° 39,3	26,72			7500	
71	C 1	J 10,02	167° 16,4	26,73			7600	
72	C 1	Ö 9,80	188° 08,4	27,83			7700 - 7702	
72	C 1	J 9,88	189° 22,4	32,56			7800 - 7803	
73	C 1	Ö 9,19	197° 07,9	27,59			7900 - 7904	
73	C 1	J 9,38	192° 12,7	32,56			8000 - 8003	
74	C 1	Ö 9,91	184° 41,0	30,95			10	8100
74	C 1	J 10,14	189° 25,6	30,85				8200
75	C 1	Ö 9,46	177° 41,3	16,32				
75	C 1	J 9,54	175° 48,0	14,24				
76	C 1	Ö 9,44	172° 04,1	15,94				
76	C 1	J 9,57	175° 45,8	14,00				
77	C 1	Ö 9,00	179° 10,1	68,17				
77	C 1	J 9,04	174° 38,4	68,22				
78	C 1	Ö 9,64	192° 10,7	46,28				
78	C 1	J 9,36	192° 56,6	54,23				
79	C 1	Ö 8,95	203° 48,5	46,15				
79	C 1	J 10,03	202° 52,0	54,30				
80	C 1	Ö 9,76	191° 44,5	132,68				
80	C 1	J 10,16	193° 12,4	132,61				
81	C 1	Ö 9,65	178° 08,0	21,91				
81	C 1	J 9,17	178° 17,1	21,12				
82	C 1	Ö 9,11	178° 48,0	21,91				
82	C 1	J 9,44	178° 03,2	21,13				

## Secteur frontière III

Numéro de la marque frontière	Type et matériau	Emplacement et distance jusqu'au point frontière en m	Angle de réfraction	Distance jusqu'à la prochaine marque frontière en m	Tracé de la frontière	Numéro du plan de frontière	Observations
1	2	3	4	5	6	7	8
83	C 1	ö 9,57	177° 39,6	48,83	Dans le lit de la Kutschenitza régularisée, en ligne droite entre les points frontières indiqués dans la colonne 8	10	Point frontière N°
83	C 1	J 9,05	178° 43,7	48,74			8300 - 8302
84	C 1	ö 9,05	183° 42,1	25,37			8400
84	C 1	J 8,75	180° 02,6	26,59			8500
85	C 1	ö 9,59	183° 25,1	25,38			8600 - 8601
85	C 1	J 9,44	184° 00,8	26,66			8700 - 8701
86	C 1	ö 9,82	180° 45,5	41,53			8800 - 8801
86	C 1	J 10,16	182° 53,6	41,46			8900
87	C 1	ö 10,00	176° 06,4	39,93			9000 - 9002
87	C 1	J 9,96	176° 05,7	37,24			9100 - 9102
88	C 1	ö 10,13	171° 08,6	39,97		9200 - 9201	
88	C 1	J 9,84	173° 09,7	37,27		9300 - 9301	
89	C 1	ö 9,45	177° 05,9	30,39		9400 - 9401	
89	C 1	J 9,14	174° 09,6	30,43		9500	
90	C 1	ö 9,40	185° 44,3	31,38		9600	
90	C 1	J 9,67	184° 59,2	34,53		9700 - 9701	
91	C 1	ö 10,09	187° 53,3	31,25		9800 - 9801	
91	C 1	J 9,90	189° 34,9	34,63		9900 - 9901	
92	C 1	ö 9,59	186° 10,0	38,12			
92	C 1	J 10,40	184° 42,7	38,10			
93	C 1	ö 10,65	169° 47,1	19,66			
93	C 1	J 10,30	174° 08,0	15,26			
94	C 1	ö 9,84	173° 03,5	19,70			
94	C 1	J 10,12	163° 28,3	15,09			
95	C 1	ö 10,42	172° 29,9	24,93			
95	C 1	J 11,53	179° 09,4	24,83			
96	C 1	ö 11,01	184° 20,2	20,79			
96	C 1	J 10,99	181° 50,2	24,20			
97	C 1	ö 11,40	185° 42,0	20,85			
97	C 1	J 11,62	191° 00,9	24,26			
98	C 1	ö 11,06	183° 27,7	37,48			
98	C 1	J 10,93	182° 18,7	37,40			
99	C 1	ö 9,62	184° 21,7	38,51			
99	C 1	J 11,36	182° 41,4	42,65			

## Secteur frontière III

Numéro de la marque frontière	Type et matériau	Emplacement et distance jusqu'au point frontière en m	Angle de réfraction	Distance jusqu'à la prochaine marque frontière en m	Tracé de la frontière	Numéro du plan de frontière	Observations
1	2	3	4	5	6	7	8
100	C 1	Ö 10,60	185° 40,0	13,19	Dans le lit de la Kutschenitza régularisée, en ligne droite entre les points frontières indiqués dans la colonne 8	11	Point frontière N°
100	C 1	J 10,75	182° 14,5	10,36			10000
101	C 1	Ö 11,28	122° 56,4	13,81			10100 - 10102
101	C 1	J 10,73	232° 17,1	13,79			10101 et 10102 : boulons sur le pont Sicheldorf-Gederovci
10101	R 4	ÖJ	234° 05,2 128° 18,5	7,54			
10102	R 4	ÖJ	267° 10,9	10,40			Point frontière N°
			112° 12,4	11,53			
102	A 1	Ö 10,53	95° 40,5	35,44			10200
102	A 1	J 10,89	249° 11,3	32,60			10300 - 10302
103	C 1	Ö 10,67	179° 01,9	78,97			
103	C 1	J 11,39	181° 58,2	78,96			10400 - 10402
104	C 1	Ö 9,89	180° 47,2	79,61			
104	C 1	J 10,12	179° 20,6	79,66		10500 - 10504	
105	C 1	Ö 9,96	175° 02,5	98,05			
105	C 1	J 10,02	174° 57,7	94,45		10600 - 10604	
106	C 1	Ö 10,04	169° 54,3	98,03			
106	C 1	J 10,00	169° 59,5	94,58		12	10700 - 10701
107	C 1	Ö 9,92	175° 14,9	16,11			
107	C 1	J 10,07	174° 51,2	16,08			
108	C 1	Ö 10,23	182° 34,6	98,48			10800 - 10804
108	C 1	J 9,86	182° 57,5	100,43			
109	C 1	Ö 9,99	185° 43,8	98,56			10900 - 10905
109	C 1	J 10,05	185° 43,1	100,64			
110	C 1	Ö 9,90	182° 52,5	37,25			11000 - 11001
110	C 1	J 10,12	182° 52,1	37,18			
111	C 1	Ö 9,83	180° 00,3	19,32			11100
111	C 1	J 10,19	176° 55,9	18,42	11200		
112	C 1	Ö 10,48	175° 52,2	19,29			
112	C 1	J 10,56	179° 10,7	18,27	11300 - 11303		
113	C 1	Ö 10,42	179° 16,4	69,33			
113	C 1	J 10,53	178° 03,6	69,48	11400 - 11405		
114	C 1	Ö 10,75	171° 55,0	74,04			
114	C 1	J 11,38	172° 57,0	67,93			

## Secteur frontière III

Numéro de la marque frontière	Type et matériau	Emplacement et distance jusqu'au point frontière en m	Angle de réfraction	Distance jusqu'à la prochaine marque frontière en m	Tracé de la frontière	Numéro du plan de frontière	Observations	
1	2	3	4	5	6	7	8	
115	C 1	Ö 10,88	163° 44,4	74,03	Dans le lit de la Kutschenitza régularisée, en ligne droite entre les points frontières indiqués dans la colonne 8	12	Point frontière N° 11500 - 11504	
115	C 1	J 11,19	163° 17,4	67,95		13	11600 - 11602	
116	C 1	Ö 11,09	172° 41,4	89,02			11700 - 11704	
116	C 1	J 11,42	172° 43,9	88,96			11800 - 11806	
117	C 1	Ö 11,15	180° 03,2	89,14			11900 - 11907	
117	C 1	J 11,89	180° 27,2	89,26			12000 - 12001	
118	C 1	Ö 11,12	189° 20,8	88,14			12100 - 12103	
118	C 1	J 11,83	189° 52,6	96,02			14	12200 - 12202
119	C 1	Ö 10,87	198° 47,5	69,77				12300 - 12305
119	C 1	J 11,18	198° 33,9	79,41				12400 - 12404
120	C 1	Ö 11,14	190° 29,8	18,96				12500 - 12504
120	C 1	J 11,19	190° 51,7	17,16				12600
121	C 1	Ö 10,96	182° 32,1	103,02				12700 - 12701
121	C 1	J 11,02	180° 40,4	102,99				12800 - 12804
122	C 1	Ö 11,97	178° 51,3	103,02		12900 - 12903		
122	C 1	J 12,06	181° 08,1	103,06		13000 - 13003		
123	C 1	Ö 11,18	175° 08,8	79,41		15		13100 - 13106
123	C 1	J 10,81	175° 28,0	75,98				
124	C 1	Ö 10,38	171° 42,3	79,42				
124	C 1	J 9,62	169° 32,8	76,07				
125	C 1	Ö 10,53	175° 11,8	120,47				
125	C 1	J 10,43	175° 25,2	120,47				
126	C 1	Ö 11,23	178° 14,7	14,97				
126	C 1	J 10,76	178° 59,6	13,85				
127	C 1	Ö 11,01	177° 31,2	14,87				
127	C 1	J 10,92	177° 04,8	13,84				
128	C 1	Ö 10,72	179° 03,0	57,01				
128	C 1	J 11,26	178° 13,0	57,03				
129	C 1	Ö 11,86	184° 14,6	27,66				
129	C 1	J 11,14	181° 15,6	29,93				
130	C 1	Ö 12,78	181° 23,6	27,69				
130	C 1	J 12,23	189° 22,3	30,05				
131	C 1	Ö 11,53	182° 50,6	126,82				
131	C 1	J 11,46	181° 05,2	126,73				

Frontière d'Etat Autriche - Yougoslavie

Topographie de la frontière



## Secteur frontière III

Numéro de la marque frontière	Type et matériau	Emplacement et distance jusqu'au point frontière en m	Angle de réfraction	Distance jusqu'à la prochaine marque frontière en m	Tracé de la frontière	Numéro du plan de frontière	Observations
1	2	3	4	5	6	7	8
132	C 1	Ø 7,31	166° 10,3	18,06	En ligne droite de 13200 vers 133	15	13200 : dernier point frontière de la Kutschenitza régularisée
132	C 1	J 10,76	216° 51,6	21,81			
133	C 1	ØJ	202° 57,5 150° 16,3	22,78	En ligne droite vers la marque frontière suivante	16	133 : premier point frontière de la frontière sèche
134	C 1	ØJ	185° 31,7	81,38			
135	C 1	ØJ	179° 54,0	83,55			
136	C 1	ØJ	181° 10,7	38,15			
137	C 1	ØJ	179° 54,7	39,98			
138	C 1	ØJ	180° 08,5	47,01			
139	C 1	ØJ	179° 56,3	91,92			
140	C 1	ØJ	181° 06,2	137,02			
IV/1	A 1	ØJ					
IV/1	A 1	J					
							24 novembre 1972



**ANNEXE 6**

à l'article 2 du Traité du 8 avril 1965 entre la République d'Autriche et la République fédérative socialiste de Yougoslavie relatif à la frontière d'Etat commune. Cette annexe contient des modifications et des compléments audit Traité.

**FRONTIÈRE D'ÉTAT  
RÉPUBLIQUE D'AUTRICHE —  
RÉPUBLIQUE FÉDÉRATIVE SOCIALISTE DE YUGOSLAVIE**

**RELEVÉ DES COORDONNÉES  
(Système frontalier)**

**Secteur frontière III**

1972

**NOTES EXPLICATIVES  
CONCERNANT LE RELEVÉ DES COORDONNÉES  
(SYSTÈME FRONTALIER)**

Sont inscrits dans les différentes colonnes :

**Colonne 1 :** les numéros des marques frontières et points frontières dans l'ordre correspondant au tracé de la frontière.

Les lettres ajoutées au numéro signifient :

Ö : que la marque frontière se trouve en territoire autrichien

J : que la marque frontière se trouve en territoire yougoslave

ÖJ : que la marque frontière se trouve sur la ligne frontière.

Ces lettres ne sont pas ajoutées aux numéros des points frontières, quand ceux-ci ne sont pas abornés.

**Colonne 2 :** la valeur y, en mètres, selon le système frontalier

**Colonne 3 :** la valeur x, en mètres, selon le système frontalier

**Colonne 4 :** l'altitude de la marque frontière au-dessus du niveau de l'Adriatique, en mètres

**Colonne 5 :** toutes observations relatives aux colonnes 1 à 4.

Un relevé des coordonnées des points de triangulation et de polygonation se trouvant sur le territoire du secteur frontière concerné est joint au relevé des coordonnées relatives aux marques frontières et points frontières.

Secteur frontière III

MARQUES FRONTIÈRES  
ET  
POINTS FRONTIÈRES

## Secteur frontière III

Numéro du point	Coordonnées selon le système frontalier		Altitude au-dessus du niveau de l'Adriatique	Observations
	- y	+ x		
1	2	3	4	5
1 Ö	23 785,66	74 139,89	211,29	
1 J	23 775,21	74 158,34	211,03	
100	23 780,13	74 149,65		
101	23 774,79	74 147,14		
102	23 773,78	74 146,71		
103	23 767,63	74 144,51		
104	23 766,57	74 144,22		
105	23 759,95	74 142,23		
106	23 752,30	74 140,76		
107	23 744,73	74 139,81		
108	23 736,85	74 139,48		
109	23 729,81	74 139,99		
110	23 722,11	74 140,92		
2 Ö	23 712,45	74 132,20	209,76	
2 J	23 716,71	74 151,73	210,06	
200	23 714,64	74 142,25		
201	23 706,64	74 143,83		
202	23 691,47	74 147,06		
203	23 667,48	74 152,28		
3 Ö	23 635,90	74 148,89	209,72	
3 J	23 640,11	74 168,49	209,84	
300	23 638,00	74 158,68		
301	23 604,70	74 165,96		
302	23 583,37	74 170,50		
4 Ö	23 559,43	74 166,10	209,52	
4 J	23 563,46	74 184,70	209,64	
400	23 561,43	74 175,32		
401	23 548,45	74 178,24		
402	23 534,23	74 181,98		
5 Ö	23 511,71	74 179,00	209,42	
5 J	23 517,54	74 197,10	209,62	
500	23 514,61	74 187,99		
501	23 503,87	74 191,45		
502	23 486,39	74 198,13		
6 Ö	23 464,95	74 196,16	209,34	
6 J	23 472,89	74 214,55	209,39	

Frontière d'Etat Autriche - Yougoslavie

Relevé des coordonnées (Système frontalier)

Vol. 1121, A-8511

## Secteur frontière III

Numéro du point	Coordonnées selon le système frontalier		Altitude au-dessus du niveau de l'Adriatique	Observations
	- y	+ x		
1	2	3	4	5
600	23 468,96	74 205,44		
601	23 450,64	74 213,37		
602	23 423,29	74 225,21		
603	23 395,54	74 237,09		
7 Ö	23 363,92	74 239,96	209,19	
7 J	23 371,85	74 258,31	209,13	
700	23 367,88	74 249,12		
701	23 332,68	74 264,30		
702	23 305,27	74 276,31		
703	23 277,90	74 288,28		
8 Ö	23 263,24	74 284,72	209,03	
8 J	23 270,44	74 301,26	209,01	
800	23 266,82	74 292,94		
801	23 260,97	74 294,91		
802	23 254,93	74 296,73		
803	23 249,52	74 297,65		
804	23 242,39	74 298,37		
9 Ö	23 235,80	74 289,05	208,83	
9 J	23 234,85	74 307,97	208,86	
900	23 235,33	74 298,44		
901	23 229,86	74 298,13		
902	23 224,72	74 297,32		
903	23 216,46	74 294,44		
10 Ö	23 209,51	74 281,01	208,78	
10 J	23 200,19	74 297,50	208,71	
1000	23 204,94	74 289,09		
1001	23 192,40	74 282,43		
1002	23 175,19	74 273,07		
1003	23 164,29	74 266,98		
11 Ö	23 157,79	74 252,86	208,61	
11 J	23 148,84	74 268,54	208,47	
1100	23 153,46	74 260,45		
1101	23 149,39	74 257,88		
1102	23 142,43	74 252,84		
1103	23 136,24	74 247,55		
1104	23 131,39	74 242,46		

Frontière d'Etat Autriche - Yougoslavie

Relevé des coordonnées (Système frontalier)

## Secteur frontière III

Numéro du point	Coordonnées selon le système frontalier		Altitude au-dessus du niveau de l'Adriatique	Observations
	- y	+ x		
1	2	3	4	5
1105	23 127,88	74 237,14		
1106	23 124,59	74 231,03		
1107	23 121,58	74 224,18		
1108	23 119,74	74 218,26		
1109	23 118,34	74 211,97		
12 Ö	23 120,22	74 204,51	208,52	
12 J	23 128,35	74 206,33	208,19	
1200	23 117,33	74 205,42		
1201	23 116,87	74 197,12		
1202	23 117,43	74 189,08		
1203	23 118,46	74 183,44		
1204	23 120,56	74 175,55		
1205	23 123,92	74 167,36		
13 Ö	23 138,91	74 162,11	208,24	
13 J	23 119,65	74 156,38	208,49	
1300	23 128,17	74 159,21		
1301	23 134,08	74 151,16		
14 Ö	23 147,88	74 150,92	208,21	
14 J	23 135,30	74 136,70	208,50	
1400	23 141,55	74 143,77		
1401	23 149,39	74 136,95		
1402	23 162,33	74 125,82		
15 Ö	23 181,45	74 121,74	208,12	
15 J	23 168,57	74 107,43	208,25	
1500	23 175,30	74 114,69		
1501	23 180,99	74 109,38		
1502	23 185,90	74 103,67		
16 Ö	23 198,73	74 102,24	208,23	
16 J	23 181,84	74 091,58	208,17	
1600	23 190,34	74 096,95		
1601	23 192,53	74 093,00		
1602	23 195,38	74 084,78		
17 Ö	23 208,86	74 078,22	208,06	
17 J	23 193,52	74 073,17	208,19	
1700	23 199,56	74 075,66		
1701	23 206,03	74 052,72		

## Secteur frontière III

Numéro du point	Coordonnées selon le système frontalier		Altitude au-dessus du niveau de l'Adriatique	Observations
	- y	+ x		
1	2	3	4	5
1702	23 213,36	74 026,68		
1703	23 221,47	73 998,10		
18 Ö	23 239,06	73 971,82	208,33	
18 J	23 219,82	73 966,42	208,03	
1800	23 229,54	73 969,15		
19 Ö	23 241,12	73 964,94	208,29	
19 J	23 221,91	73 959,49	208,10	
1900	23 231,44	73 962,19		
20 Ö	23 243,00	73 958,02	208,17	
20 J	23 223,77	73 952,47	207,99	
2000	23 233,34	73 955,23		
21 Ö	23 248,94	73 937,61	208,13	
21 J	23 229,71	73 932,06	207,95	
2100	23 239,27	73 934,82		
2101	23 241,90	73 925,61		
22 Ö	23 254,98	73 912,69	208,11	
22 J	23 235,43	73 908,81	208,01	
2200	23 245,19	73 910,75		
2201	23 247,44	73 899,61		
23 Ö	23 259,55	73 887,46	208,16	
23 J	23 238,70	73 885,06	208,01	
2300	23 249,19	73 886,27		
2301	23 252,83	73 854,01		
2302	23 256,19	73 825,16		
2303	23 259,78	73 795,48		
2304	23 263,10	73 766,31		
24 Ö	23 276,96	73 738,42	207,75	
24 J	23 256,08	73 735,99	207,86	
2400	23 266,49	73 737,20		
2401	23 267,42	73 729,98		
25 Ö	23 280,04	73 719,71	207,70	
25 J	23 259,48	73 715,17	207,89	
2500	23 269,50	73 717,38		
2501	23 270,32	73 714,36		
26 Ö	23 285,00	73 701,45	207,64	
26 J	23 265,05	73 694,89	207,81	

Frontière d'Etat Autriche - Yougoslavie

Relevé des coordonnées (Système frontalier)



## Secteur frontière III

Numéro du point	Coordonnées selon le système frontalier		Altitude au-dessus du niveau de l'Adriatique	Observations
	- y	+ x		
1	2	3	4	5
2600	23 275,45	73 698,31		
2601	23 286,18	73 664,04		
2602	23 292,75	73 643,71		
2603	23 298,12	73 627,74		
2604	23 304,67	73 607,13		
27 Ö	23 323,24	73 583,70	207,54	
27 J	23 304,22	73 577,45	207,72	
2700	23 313,46	73 580,49		
2701	23 316,29	73 569,93		
2702	23 317,53	73 561,78		
2703	23 318,02	73 553,96		
2704	23 317,19	73 546,25		
2705	23 315,35	73 537,53		
2706	23 313,34	73 530,64		
28 Ö	23 320,12	73 519,87	207,55	
28 J	23 301,77	73 527,84	207,93	
2800	23 310,96	73 523,85		
2801	23 308,26	73 517,14		
2802	23 305,66	73 511,59		
2803	23 301,99	73 505,75		
2804	23 299,16	73 502,08		
2805	23 293,69	73 496,16		
2806	23 289,60	73 492,93		
2807	23 284,36	73 489,38		
2808	23 279,02	73 486,24		
29 Ö	23 275,47	73 473,22	207,24	
29 J	23 267,06	73 491,39	207,68	
2900	23 271,20	73 482,45		
2901	23 263,32	73 478,61		
2902	23 244,40	73 469,97		
2903	23 223,87	73 460,34		
30 Ö	23 218,50	73 445,24	207,71	
30 J	23 209,64	73 464,28	207,42	
3000	23 213,86	73 455,21		
3001	23 204,89	73 450,23		
3002	23 197,24	73 445,08		

Frontière d'Etat Autriche - Yougoslavie

Relevé des coordonnées (Système frontalier)

Vol. 1121, A-8511

## Secteur frontière III

Numéro du point	Coordonnées selon le système frontalier		Altitude au-dessus du niveau de l'Adriatique	Observations
	- y	+ x		
1	2	3	4	5
3003	23 109,19	73 438,91		
3004	23 181,95	73 432,85		
3005	23 176,50	73 427,67		
31 Ö	23 180,94	73 416,36	207,87	
31 J	23 163,51	73 429,74	207,40	
3100	23 172,25	73 423,03		
3101	23 170,00	73 420,28		
3102	23 166,71	73 415,81		
3103	23 163,71	73 410,98		
3104	23 160,51	73 404,77		
3105	23 158,50	73 400,32		
3106	23 156,74	73 395,49		
3107	23 153,76	73 389,77		
32 Ö	23 162,31	73 372,84	207,56	
32 J	23 142,51	73 376,10	207,07	
3200	23 151,46	73 374,63		
3201	23 144,58	73 335,27		
3202	23 139,40	73 305,61		
3203	23 135,15	73 281,01		
33 Ö	23 143,22	73 262,71	207,51	
33 J	23 121,54	73 266,50	207,27	
3300	23 132,66	73 264,56		
3301	23 131,99	73 259,33		
3302	23 131,47	73 250,30		
3303	23 131,30	73 242,68		
3304	23 131,67	73 236,12		
34 Ö	23 142,93	73 231,61	207,52	
34 J	23 122,33	73 227,47	207,23	
3400	23 132,54	73 229,52		
3401	23 134,19	73 223,26		
3402	23 137,06	73 214,89		
3403	23 141,07	73 206,02		
35 Ö	23 155,27	73 203,12	207,43	
35 J	23 136,71	73 191,25	207,25	
3500	23 146,00	73 197,19		
3501	23 154,17	73 184,23		

Frontière d'Etat Autriche - Yougoslavie

Relevé des coordonnées (Système frontalier)

## Secteur frontière III

Numéro du point	Coordonnées selon le système frontalier		Altitude au-dessus du niveau de l'Adriatique	Observations
	- y	+ x		
1	2	3	4	5
3502	23 168,01	73 162,73		
3503	23 177,15	73 148,47		
3504	23 184,53	73 137,06		
36 Ö	23 201,16	73 131,28	207,33	
36 J	23 182,61	73 119,42	206,98	
3600	23 191,93	73 125,38		
3601	23 196,45	73 117,74		
3602	23 199,56	73 111,05		
3603	23 202,20	73 103,94		
3604	23 204,96	73 094,40		
3605	23 207,21	73 084,92		
3606	23 209,49	73 073,34		
3607	23 210,38	73 063,06		
3608	23 210,10	73 056,46		
37 Ö	23 220,48	73 047,31	207,06	
37 J	23 197,64	73 050,42	207,16	
3700	23 209,13	73 048,85		
3701	23 208,18	73 043,95		
3702	23 206,71	73 038,50		
3703	23 204,11	73 029,50		
3704	23 201,38	73 022,10		
3705	23 198,03	73 014,44		
3706	23 193,12	73 005,35		
3707	23 187,93	72 997,01		
3708	23 183,32	72 991,07		
3709	23 178,34	72 985,73		
38 Ö	23 179,48	72 971,58	206,87	
38 J	23 164,72	72 987,92	207,02	
3800	23 172,15	72 979,69		
3801	23 148,97	72 958,86		
3802	23 127,20	72 939,33		
3803	23 104,90	72 919,24		
3804	23 095,26	72 910,64		
39 Ö	23 080,45	72 882,53	206,82	
39 J	23 065,75	72 898,91	206,90	
3900	23 073,18	72 890,63		

## Secteur frontière III

Numéro du point	Coordonnées selon le système frontalier		Altitude au-dessus du niveau de l'Adriatique	Observations
	- y	+ x		
1	2	3	4	5
3901	23 054,22	72 873,93		
3902	23 046,67	72 867,46		
40 Ö	23 045,78	72 853,23	206,63	
40 J	23 032,48	72 869,44	206,61	
4000	23 039,18	72 861,27		
4001	23 022,72	72 848,02		
41 Ö	23 009,97	72 825,42	206,68	
41 J	22 997,38	72 842,21	206,62	
4100	23 003,71	72 833,77		
4101	22 973,47	72 811,18		
4102	22 949,57	72 793,27		
42 Ö	22 932,25	72 767,20	206,89	
42 J	22 919,68	72 784,05	206,57	
4200	22 925,94	72 775,66		
43 Ö	22 917,77	72 755,95	207,04	
43 J	22 904,54	72 772,24	206,74	
4300	22 911,22	72 764,01		
44 Ö	22 903,86	72 744,09	207,00	
44 J	22 889,94	72 759,85	206,68	
4400	22 896,76	72 752,12		
4401	22 885,68	72 742,29		
4402	22 863,61	72 722,64		
4403	22 841,01	72 702,41		
4404	22 818,82	72 682,76		
45 Ö	22 802,54	72 654,93	206,55	
45 J	22 789,31	72 669,87	206,52	
4500	22 795,98	72 662,33		
4501	22 787,24	72 653,47		
4502	22 781,95	72 646,83		
4503	22 776,16	72 637,77		
46 Ö	22 782,46	72 627,29	206,55	
46 J	22 764,12	72 635,33	206,32	
4600	22 773,04	72 631,42		
4601	22 769,56	72 621,25		
4602	22 767,19	72 611,97		
4603	22 765,87	72 602,97		

Frontière d'Etat Autriche - Yougoslavie

Relevé des coordonnées (Système frontalier)

## Secteur frontière III

Numéro du point	Coordonnées selon le système frontalier		Altitude au-dessus du niveau de l'Adriatique	Observations
	- y	+ x		
1	2	3	4	5
47 Ø	22 776,68	72 593,72	206,77	
47 J	22 755,69	72 593,41	206,35	
4700	22 765,66	72 593,56		
48 Ø	22 776,40	72 580,14	206,62	
48 J	22 755,40	72 579,70	206,48	
4800	22 765,84	72 579,92		
4801	22 765,67	72 574,67		
4802	22 764,88	72 566,23		
4803	22 763,65	72 559,75		
4804	22 760,89	72 549,13		
49 Ø	22 768,96	72 539,67	206,29	
49 J	22 749,63	72 547,92	206,49	
4900	22 758,89	72 543,97		
4901	22 755,07	72 535,79		
4902	22 751,39	72 529,66		
4903	22 746,83	72 523,84		
4904	22 743,32	72 519,77		
50 Ø	22 744,02	72 507,24	206,47	
50 J	22 731,23	72 521,25	206,43	
5000	22 737,72	72 514,14		
5001	22 720,54	72 498,61		
5002	22 700,80	72 480,49		
5003	22 681,32	72 462,63		
5004	22 660,39	72 443,64		
51 Ø	22 653,11	72 424,00	206,42	
51 J	22 640,27	72 437,98	205,77	
5100	22 646,63	72 431,05		
5101	22 641,01	72 425,86		
5102	22 634,45	72 419,03		
5103	22 627,99	72 411,40		
5104	22 622,87	72 405,22		
52 Ø	22 626,57	72 393,98	205,96	
52 J	22 611,06	72 405,02	205,88	
5200	22 618,69	72 399,59		
5201	22 616,46	72 396,22		
5202	22 612,78	72 390,58		

## Secteur frontière III

Numéro du point	Coordonnées selon le système frontalier		Altitude au-dessus du niveau de l'Adriatique	Observations
	- y	+ x		
1	2	3	4	5
5203	22 609,38	72 385,00		
5204	22 606,79	72 380,32		
5205	22 603,44	72 373,99		
5206	22 600,55	72 367,97		
53 0	22 606,86	72 359,12	206,03	
53 J	22 589,45	72 366,68	205,74	
5300	22 598,17	72 362,89		
5301	22 591,45	72 347,59		
5302	22 583,54	72 329,23		
54 0	22 586,19	72 311,28	205,92	
54 J	22 568,75	72 318,86	205,77	
5400	22 577,41	72 315,10		
55 0	22 576,16	72 290,64	205,91	
55 J	22 559,44	72 299,69	205,95	
5500	22 567,73	72 295,21		
5501	22 561,62	72 284,47		
56 0	22 564,38	72 271,07	205,97	
56 J	22 548,57	72 281,55	205,92	
5600	22 556,56	72 276,25		
5601	22 548,20	72 263,78		
5602	22 537,00	72 246,92		
57 0	22 534,51	72 226,01	205,95	
57 J	22 518,70	72 236,51	205,83	
5700	22 526,72	72 231,19		
5701	22 519,22	72 218,68		
58 0	22 523,42	72 205,36	205,99	
58 J	22 505,34	72 214,03	205,84	
5800	22 514,47	72 209,65		
5801	22 511,07	72 202,42		
5802	22 508,64	72 196,32		
59 0	22 514,81	72 183,78	205,92	
59 J	22 495,77	72 189,93	205,62	
5900	22 505,19	72 186,89		
5901	22 497,32	72 162,33		
5902	22 490,31	72 140,39		
60 0	22 492,30	72 115,49	205,53	

## Secteur frontière III

Numéro du point	Coordonnées selon le système frontalier		Altitude au-dessus du niveau de l'Adriatique	Observations
	- y	+ x		
1	2	3	4	5
60 J	22 474,21	72 121,33	205,71	
6000	22 485,39	72 118,37		
6001	22 479,71	72 107,87		
61 Ö	22 484,65	72 093,29	205,43	
61 J	22 466,22	72 100,79	205,61	
6100	33 475,56	72 096,99		
6101	22 471,02	72 086,59		
62 Ö	22 474,61	72 072 04	205,43	
62 J	22 457,61	72 080,60	205,54	
6200	22 466,19	72 076,28		
6201	22 455,23	72 054,44		
6202	22 447,11	72 037,89		
6203	22 433,32	72 010,55		
6204	22 418,74	71 981,47		
63 Ö	22 414,71	71 949,80	205,30	
63 J	22 396,77	71 958,73	205,46	
6300	22 405,36	71 954,46		
6301	22 393,66	71 929,25		
6302	22 388,16	71 916,07		
6303	22 382,54	71 901,72		
64 Ö	22 389,44	71 893,14	205,02	
64 J	22 371,56	71 899,57	205,11	
6400	22 380,66	71 896,30		
6401	22 376,23	71 883,67		
6402	22 371,45	71 868,78		
6403	22 365,80	71 850,24		
65 Ö	22 371,53	71 833,61	205,04	
65 J	22 352,54	71 838,14	205,17	
6500	22 362,26	71 835,82		
6501	22 357,50	71 815,48		
6502	22 352,22	71 793,39		
66 Ö	22 356,29	71 769,50	204,89	
66 J	22 337,80	71 773,91	205,03	
6600	22 346,97	71 771,72		
6601	22 344,17	71 758,92		
67 Ö	22 352,57	71 747,03	204,78	

Frontière d'Etat Autriche - Yougoslavie

Relevé des coordonnées (Système frontalier)

Vol. 1121, A-8511

## Secteur frontière III

Numéro du point	Coordonnées selon le système frontalier		Altitude au-dessus du niveau de l'Adnatique	Observations
	- y	+ x		
1	2	3	4	5
67 J	22 332,76	71 749,72	205,04	
6700	22 342,65	71 748,38		
6701	22 341,59	71 739,40		
68 Ö	22 350,00	71 724,26	204,75	
68 J	22 331,01	71 725,07	204,92	
6800	22 340,65	71 724,66		
6801	22 339,59	71 702,19		
69 Ö	22 348,01	71 671,63	204,91	
69 J	22 330,06	71 672,48	204,76	
6900	22 338,53	71 672,08		
6901	22 337,61	71 664,50		
6902	22 336,47	71 657,86		
6903	22 333,91	71 649,35		
70 Ö	22 337,03	71 626,31	204,73	
70 J	22 319,57	71 635,00	204,76	
7000	22 328,10	71 630,75		
7001	22 322,50	71 620,54		
7002	22 316,75	71 612,37		
7003	22 309,70	71 604,11		
71 Ö	22 307,94	71 589,35	204,76	
71 J	22 295,19	71 604,88	204,77	
7100	22 301,55	71 597,13		
7101	22 293,94	71 591,28		
72 Ö	22 286,73	71 573,10	204,68	
72 J	22 274,22	71 588,30	204,83	
7200	22 280,50	71 580,67		
7201	22 271,47	71 572,31		
7202	22 265,48	71 565,94		
73 Ö	22 267,26	71 553,21	204,75	
73 J	22 252,30	71 564,21	204,70	
7300	22 259,86	71 558,65		
7301	22 254,44	71 550,53		
7302	22 250,45	71 543,27		
74 Ö	22 254,61	71 528,71	204,72	
74 J	22 235,97	71 536,07	204,66	
7400	22 245,40	71 532,35		



## Secteur frontière III

Numéro du point	Coordonnées selon le système frontalier		Altitude au-dessus du niveau de l'Adriatique	Observations
	- y	+ x		
1	2	3	4	5
7401	22 239,12	71 516,87		
75 Ö	22 242,73	71 500,14	204,74	
75 J	22 225,07	71 507,20	204,57	
7500	22 233,94	71 503,65		
76 Ö	22 235,86	71 485,33	204,50	
76 J	22 219,09	71 494,28	204,48	
7600	22 227,52	71 489,78		
77 Ö	22 227,22	71 471,94	204,51	
77 J	22 212,29	71 482,05	204,50	
7700	22 219,77	71 476,98		
7701	22 206,86	71 457,87		
7702	22 195,07	71 440,83		
78 Ö	22 189,43	71 415,21	204,35	
78 J	22 173,67	71 425,82	204,39	
7800	22 181,45	71 420,58		
7801	22 174,11	71 407,21		
7802	22 169,93	71 396,77		
7803	22 166,60	71 387,78		
79 Ö	22 172,48	71 372,15	204,31	
79 J	22 153,77	71 375,37	204,27	
7900	22 163,67	71 373,67		
7901	22 162,13	71 361,49		
7902	22 161,77	71 352,96		
7903	22 161,93	71 344,20		
7904	22 162,67	71 335,99		
80 Ö	22 174,35	71 326,05	204,32	
80 J	22 155,04	71 321,11	204,36	
8000	22 164,89	71 323,63		
8001	22 170,18	71 302,53		
8002	22 177,36	71 273,58		
8003	22 187,29	71 234,83		
81 Ö	22 206,60	71 197,31	204,07	
81 J	22 188,36	71 192,71	204,18	
8100	22 197,26	71 194,95		
82 Ö	22 211,23	71 175,89	204,01	
82 J	22 193,05	71 172,12	204,19	

Frontière d'Etat Autriche - Yougoslavie

Relevé des coordonnées (Système frontalier)

Vol. 1121, A-8511

## Secteur frontière III

Numéro du point	Coordonnées selon le système frontalier		Altitude au-dessus du niveau de l'Adriatique	Observations
	- y	+ x		
1	2	3	4	5
8200	22 202,30	71 174,04		
83 Ø	22 215,41	71 154,38	203,90	
83 J	22 197,04	71 151,37	204,27	
8300	22 205,97	71 152,83		
8301	22 208,89	71 135,94		
8302	22 211,39	71 120,72		
84 Ø	22 222,77	71 106,12	203,95	
84 J	22 205,19	71 103,32	204,13	
8400	22 213,83	71 104,70		
85 Ø	22 228,19	71 081,33	204,15	
85 J	22 209,65	71 077,11	204,13	
8500	22 218,85	71 079,20		
86 Ø	22 235,11	71 056,92	204,06	
86 J	22 215,95	71 051,21	204,23	
8600	22 225,69	71 054,11		
8601	22 231,80	71 033,30		
87 Ø	22 246,93	71 017,11	204,18	
87 J	22 227,78	71 011,47	204,17	
8700	22 237,34	71 014,28		
8701	22 242,03	70 996,03		
88 Ø	22 255,67	70 978,16	204,01	
88 J	22 235,94	70 975,14	204,19	
8800	22 245,67	70 976,63		
8801	22 248,06	70 957,22		
89 Ø	22 258,32	70 938,27	203,88	
89 J	22 239,73	70 938,06	203,97	
8900	22 248,87	70 938,16		
90 Ø	22 258,78	70 907,90	203,62	
90 J	22 239,71	70 907,64	203,98	
9000	22 249,38	70 907,77		
9001	22 250,37	70 891,12		
9002	22 251,13	70 883,55		
91 Ø	22 262,41	70 876,72	203,62	
91 J	22 242,70	70 873,24	203,92	
9100	22 251,68	70 874,83		
9101	22 254,46	70 866,34		

Frontière d'Etat Autriche - Yougoslavie

Relevé des coordonnées (Système frontalier)

## Secteur frontière III

Numéro du point	Coordonnées selon le système frontalier		Altitude au-dessus du niveau de l'Adriatique	Observations
	- y	+ x		
1	2	3	4	5
9102	22 256,84	70 857,85		
92 Ö	22 270,23	70 846,47	203,90	
92 J	22 251,40	70 839,72	203,93	
9200	22 261,20	70 843,23		
9201	22 267,27	70 825,68		
93 Ö	22 283,69	70 810,82	203,73	
93 J	22 263,97	70 803,76	204,04	
9300	22 273,67	70 807,23		
9301	22 275,84	70 799,19		
94 Ö	22 287,26	70 791,49	203,90	
94 J	22 267,47	70 788,91	204,01	
9400	22 277,51	70 790,22		
9401	22 278,35	70 781,71		
95 Ö	22 288,47	70 771,83	204,00	
95 J	22 266,61	70 773,84	204,13	
9500	22 278,08	70 772,79		
96 Ö	22 286,74	70 746,96	203,99	
96 J	22 264,83	70 749,07	204,12	
9600	22 275,78	70 748,02		
97 Ö	22 286,85	70 726,18	203,99	
97 J	22 263,85	70 724,90	204,05	
9700	22 275,46	70 725,55		
9701	22 276,14	70 715,72		
98 Ö	22 289,04	70 705,44	203,91	
98 J	22 267,53	70 700,92	203,97	
9800	22 278,23	70 703,17		
9801	22 282,24	70 683,51		
99 Ö	22 295,22	70 668,47	203,71	
99 J	22 274,67	70 664,21	203,94	
9900	22 285,80	70 666,52		
9901	22 289,96	70 647,26		
100 Ö	22 304,47	70 631,09	203,82	
100 J	22 284,81	70 622,79	203,88	
10000	22 294,71	70 626,97		
101 Ö	22 308,87	70 618,67	203,62	
101 J	22 287,66	70 612,83	203,79	

Frontière d'Etat Autriche - Yougoslavie

Relevé des coordonnées (Système frontalier)

Vol. 1121, A-8511

## Secteur frontière III

Numéro du point	Coordonnées selon le système frontalier		Altitude au-dessus du niveau de l'Adriatique	Observations
	- y	+ x		
1	2	3	4	5
10100	22 298,01	70 615,68		
10101	22 300,45	70 607,73		
10102	22 302,59	70 600,49		
102 0	22 312,71	70 602,96	204,55	
102 J	22 293,62	70 593,28	204,54	
10200	22 303,32	70 598,20		
103 0	22 324,49	70 569,53	203,50	
103 J	22 303,67	70 562,26	203,53	
10300	22 314,42	70 566,01		
10301	22 325,88	70 532,82		
10302	22 333,65	70 510,40		
104 0	22 349,49	70 494,63	203,51	
104 J	22 330,59	70 488,03	203,65	
10400	22 340,15	70 491,37		
10401	22 349,84	70 463,66		
10402	22 356,89	70 442,95		
105 0	22 375,72	70 419,47	203,26	
105 J	22 356,88	70 412,84	203,29	
10500	22 366,33	70 416,17		
10501	22 372,33	70 398,40		
10502	22 376,71	70 384,32		
10503	22 381,54	70 366,52		
10504	22 386,11	70 344,82		
106 0	22 399,90	70 324,46	203,31	
106 J	22 380,10	70 321,30	203,25	
10600	22 389,98	70 322,88		
10601	22 392,04	70 306,02		
10602	22 393,70	70 290,37		
10603	22 395,49	70 269,43		
10604	22 396,88	70 248,56		
107 0	22 407,05	70 226,70	203,16	
107 J	22 387,06	70 226,99	203,32	
10700	22 397,13	70 226,84		
10701	22 396,72	70 218,86		
108 0	22 406,89	70 210,59	203,12	
108 J	22 386,80	70 210,91	203,26	

## Secteur frontière III

Numéro du point	Coordonnées selon le système frontalier		Altitude au-dessus du niveau de l'Adriatique	Observations
	- y	+ x		
1	2	3	4	5
10800	22 396,66	70 210,75		
10801	22 396,94	70 177,08		
10802	22 397,15	70 166,46		
10803	22 397,49	70 155,37		
10804	22 397,89	70 146,63		
109 Ö	22 410,35	70 112,18	203,09	
109 J	22 390,37	70 110,55	203,09	
10900	22 400,39	70 111,37		
10901	22 401,43	70 097,85		
10902	22 403,43	70 080,21		
10903	22 406,55	70 056,44		
10904	22 408,34	70 043,09		
10905	22 410,32	70 031,97		
110 Ö	22 423,62	70 014,53	202,58	
110 J	22 403,94	70 010,84	202,88	
11000	22 413,89	70 012,71		
11001	22 417,69	69 992,80		
111 Ö	22 430,48	69 977,92	202,53	
111 J	22 410,79	69 974,30	202,99	
11100	22 420,81	69 976,14		
112 Ö	22 434,04	69 958,94	202,71	
112 J	22 413,22	69 956,06	202,85	
11200	22 423,67	69 957,51		
113 Ö	22 436,22	69 939,77	202,81	
113 J	22 415,36	69 937,91	202,92	
11300	22 425,84	69 938,84		
11301	22 427,18	69 925,31		
11302	22 428,04	69 914,11		
11303	22 430,64	69 888,46		
114 Ö	22 443,18	69 870,78	202,83	
114 J	22 421,15	69 868,67	203,04	
11400	22 432,48	69 869,76		
11401	22 433,51	69 857,62		
11402	22 433,68	69 848,64		
11403	22 433,50	69 832,70		
11404	22 432,51	69 820,15		

Frontière d'Etat Autriche - Yougoslavie

Relevé des coordonnées (Système frontalier)

Vol. 1121, A-8511

## Secteur frontière III

Numéro du point	Coordonnées selon le système frontalier		Altitude au-dessus du niveau de l'Adriatique	Observations
	- y	+ x		
1	2	3	4	5
11405	22 431,44	69 811,15		
115 Ø	22 440,18	69 796,82	202,63	
115 J	22 418,47	69 800,80	203,36	
11500	22 429,48	69 798,78		
11501	22 425,60	69 781,16		
11502	22 423,62	69 773,22		
11503	22 421,63	69 766,65		
11504	22 414,82	69 748,99		
116 Ø	22 416,60	69 726,66	202,83	
116 J	22 396,39	69 736,55	203,14	
11600	22 406,63	69 731,54		
11601	22 394,46	69 706,67		
11602	22 383,02	69 682,55		
117 Ø	22 377,73	69 646,58	202,43	
117 J	22 357,06	69 656,76	203,48	
11700	22 367,72	69 651,51		
11701	22 359,24	69 634,04		
11702	22 352,65	69 620,63		
11703	22 340,40	69 595,81		
11704	22 334,45	69 583,23		
118 Ø	22 338,88	69 566,35	202,32	
118 J	22 318,23	69 576,39	203,22	
11800	22 328,87	69 571,21		
11801	22 323,04	69 558,50		
11802	22 318,18	69 545,18		
11803	22 314,27	69 533,65		
11804	22 310,29	69 521,26		
11805	22 306,87	69 507,68		
11806	22 304,77	69 495,84		
119 Ø	22 313,85	69 481,86	202,15	
119 J	22 291,91	69 484,07	202,79	
11900	22 303,03	69 482,95		
11901	22 301,88	69 471,03		
11902	22 301,50	69 463,17		
11903	22 301,59	69 456,74		
11904	22 301,96	69 445,69		

## Secteur frontière III

Numéro du point	Coordonnées selon le système frontalier		Altitude au-dessus du niveau de l'Adriatique	Observations
	- y	+ x		
1	2	3	4	5
11905	22 302,50	69 434,35		
11906	22 303,59	69 425,37		
11907	22 304,86	69 416,39		
120 Ö	22 316,68	69 412,23	202,31	
120 J	22 295,61	69 404,83	203,23	
12000	22 306,16	69 408,54		
12001	22 307,80	69 400,90		
121 Ö	22 320,88	69 393,75	202,47	
121 J	22 299,62	69 388,15	203,02	
12100	22 310,28	69 390,95		
12101	22 313,36	69 379,46		
12102	22 322,40	69 345,15		
12103	22 329,66	69 317,53		
122 Ö	22 348,12	69 294,42	202,20	
122 J	22 324,88	69 288,32	202,86	
12200	22 336,55	69 291,38		
12201	22 347,48	69 249,79		
12202	22 356,97	69 213,51		
123 Ö	22 373,38	69 194,55	201,96	
123 J	22 352,12	69 188,95	202,14	
12300	22 362,57	69 191,70		
12301	22 366,68	69 174,05		
12302	22 369,50	69 159,93		
12303	22 372,27	69 143,83		
12304	22 373,93	69 131,07		
12305	22 375,30	69 121,45		
124 Ö	22 386,27	69 116,21	201,18	
124 J	22 366,36	69 114,33	202,11	
12400	22 375,95	69 115,24		
12401	22 377,34	69 095,61		
12402	22 377,92	69 080,68		
12403	22 378,14	69 065,62		
12404	22 377,69	69 046,76		
125 Ö	22 387,73	69 036,82	200,83	
125 J	22 366,80	69 038,28	202,36	
12500	22 377,21	69 037,55		

## Secteur frontière III

Numéro du point	Coordonnées selon le système frontalier		Altitude au-dessus du niveau de l'Adriatique	Observations
	- y	+ x		
1	2	3	4	5
12501	22 375,70	69 015,64		
12502	22 374,62	69 001,25		
12503	22 373,14	68 979,51		
12504	22 371,84	68 959,90		
126 Ö	22 379,82	68 916,63	200,30	
126 J	22 357,87	68 918,15	202,05	
12600	22 368,61	68 917,41		
127 Ö	22 378,38	68 901,72	200,21	
127 J	22 356,60	68 904,36	202,14	
12700	22 367,44	68 903,05		
12701	22 366,71	68 896,23		
128 Ö	22 376,31	68 886,99	200,30	
128 J	22 354,64	68 890,66	202,12	
12800	22 365,75	68 888,78		
12801	22 363,74	68 876,69		
12802	22 361,99	68 867,42		
12803	22 359,90	68 856,26		
12804	22 357,92	68 845,34		
129 Ö	22 367,46	68 830,67	200,26	
129 J	22 344,77	68 834,49	201,94	
12900	22 355,76	68 832,64		
12901	22 354,45	68 824,38		
12902	22 353,56	68 818,04		
12903	22 352,65	68 809,62		
130 Ö	22 365,19	68 803,12	200,59	
130 J	22 340,26	68 804,92	202,11	
13000	22 352,46	68 804,04		
13001	22 352,06	68 796,29		
13002	22 351,92	68 789,63		
13003	22 351,93	68 782,86		
131 Ö	22 363,59	68 775,48	200,45	
131 J	22 340,61	68 774,87	202,02	
13100	22 352,05	68 775,17		
13101	22 352,56	68 761,33		
13102	22 352,94	68 744,18		
13103	22 353,74	68 711,79		

Frontière d'Etat Autriche - Yougoslavie

Relevé des coordonnées (Système frontalier)





Secteur frontière III

POINTS DE TRIANGULATION  
ET  
POINTS DE POLYGONATION



## Secteur frontière III

Numéro du point	Coordonnées selon le système frontalier		Altitude au-dessus du niveau de l'Adriatique	Observations
	- y	+ x		
1	2	3	4	5
Points de polygonation				
1	22 471,78	68 202,02	200,05	
2	22 449,85	68 295,42	199,69	
3	22 419,95	68 393,06	199,31	
4	22 389,78	68 501,99	199,55	
5	22 341,90	68 640,31	201,43	
6	22 341,30	68 751,18	201,48	
7	22 351,87	68 873,42	201,58	
8	22 362,65	68 980,29	201,90	
9	22 368,26	69 099,84	201,87	
10	22 348,58	69 201,69	201,78	
11	22 317,48	69 316,66	202,64	
12	22 296,87	69 399,03	202,60	
13	22 346,54	69 430,84	202,03	
14	Néant			
15	22 295,27	69 505,64	202,59	
16	22 338,47	69 617,21	202,92	
17	22 383,75	69 708,96	202,92	
18	22 418,41	69 800,10	202,92	
19	22 419,36	69 899,89	202,70	
20	22 404,41	70 010,75	202,58	
21	22 390,54	70 109,67	202,76	
22	22 386,53	70 215,24	202,88	
23	22 381,99	70 309,34	202,92	
24	22 362,29	70 399,65	203,09	
25	22 330,69	70 489,21	203,37	
26	22 296,58	70 586,69	203,25	
27	22 270,89	70 679,09	203,66	
28	22 266,84	70 773,08	203,74	
29	22 245,10	70 863,85	203,53	
30	22 236,26	70 976,79	203,84	
31	22 208,45	71 085,11	203,77	
32	22 187,89	71 193,26	203,87	
33	22 162,57	71 297,07	203,99	
34	22 158,94	71 394,57	204,01	

## Secteur frontière III

Numéro du point	Coordonnées selon le système frontalier		Altitude au-dessus du niveau de l'Adriatique	Observations
	- y	+ x		
1	2	3	4	5
Points de polygonation				
35	22 215,16	71 486,29	204,12	
36	22 272,78	71 586,49	204,47	
37	22 330,31	71 671,64	204,47	
38	22 338,72	71 776,54	204,63	
39	22 365,30	71 879,59	204,81	
40	22 408,77	71 982,77	205,10	
41	22 455,96	72 076,74	205,10	
42	22 512,85	72 178,53	205,44	
43	22 558,27	72 262,69	205,46	
44	22 585,34	72 354,96	205,39	
45	22 652,39	72 448,22	205,54	
46	22 745,84	72 537,83	206,06	
47	22 770,84	72 647,15	206,06	
48	22 848,12	72 720,97	206,35	
49	22 927,61	72 789,28	206,26	
50	23 014,78	72 855,41	206,30	
51	23 097,70	72 926,24	206,43	
52	23 196,04	73 038,79	206,78	
53	23 175,04	73 134,80	206,92	
54	23 123,14	73 225,18	206,83	
55	23 134,75	73 332,79	206,93	
56	23 178,90	73 443,45	207,15	
57	23 291,48	73 506,09	207,45	
58	23 305,26	73 575,56	207,37	
59	23 273,80	73 672,07	207,36	
60	23 252,57	73 778,60	207,68	
61	23 240,59	73 884,66	207,59	
62	23 215,87	73 986,48	207,48	
63	23 181,61	74 095,13	207,82	
64	23 108,18	74 196,52	207,90	
65	23 173,64	74 281,35	208,22	
66	23 280,39	74 296,01	208,64	
67	23 379,79	74 253,38	208,79	
68	23 483,16	74 209,05	209,02	



## ANNEXE 7

à l'article 2 du Traité du 8 avril 1965 entre la République d'Autriche et la République fédérative socialiste de Yougoslavie relatif à la frontière d'Etat commune. Cette annexe contient des modifications et des compléments audit Traité.

FRONTIÈRE D'ÉTAT  
RÉPUBLIQUE D'AUTRICHE —  
RÉPUBLIQUE FÉDÉRATIVE SOCIALISTE DE YOUGOSLAVIE

RELEVÉ DES COORDONNÉES  
(Systèmes nationaux)

Secteur frontière III  
1972

NOTES EXPLICATIVES  
CONCERNANT LE RELEVÉ DES COORDONNÉES  
(SYSTÈMES NATIONAUX)

Sont inscrits dans les différentes colonnes :

Colonne 1 : les numéros des marques frontières et points frontières, dans l'ordre arithmétique. L'emplacement de la marque frontière est indiqué par les symboles « Ö » et « J ». En cas d'abornement indirect, cela signifie :

Ö : que la marque frontière se trouve en territoire autrichien

J : que la marque frontière se trouve en territoire yougoslave et, en cas d'abornement direct,

ÖJ : que la marque frontière se trouve sur la ligne frontière.

Ces lettres ne sont pas ajoutées aux numéros des points frontières, quand ceux-ci ne sont pas abornés.

Colonne 2 : la valeur y selon le système autrichien de coordonnées Gauss-Krüger.

Colonne 3 : la valeur x selon le système autrichien de coordonnées Gauss-Krüger.

Colonne 4 : la valeur y selon le système yougoslave de coordonnées Gauss-Krüger.

Colonne 5 : la valeur x selon le système yougoslave de coordonnées Gauss-Krüger.

Colonne 6 : l'altitude de la marque frontière au-dessus du niveau de l'Adriatique.

Colonne 7 : toutes observations relatives aux colonnes 1 à 6.



Secteur frontière III

MARQUES FRONTIÈRES  
ET  
POINTS FRONTIÈRES

## Secteur frontière III

Numéro du point	Coordonnées GAUSS - KRÜGER				Altitude au-dessus du niveau de l'Adriatique	Observations
	Système autrichien M 34°		Système yougoslave			
	- y	+ x	+ y	+ x		
1	2	3	4	5	6	7
1 Ö	23 788,32	174 657,81	578 441,40	174 605,20	211,29	
1 J	23 777,87	174 676,26	578 451,53	174 623,82	211,03	
100	23 782,79	174 667,57	578 446,76	174 615,05		
101	23 777,55	174 665,08	578 452,15	174 612,64		
102	23 776,45	174 664,63	578 453,16	174 612,22	210,64	
103	23 770,30	174 662,44	578 459,34	174 610,13	210,62	
104	23 769,23	174 662,14	578 460,41	174 609,86		
105	23 762,61	174 660,15	578,467,07	174 607,98		
106	23 754,96	174 658,68	578 474,74	174 606,64		
107	23 747,39	174 657,72	578 482,33	174 605,82		
108	23 739,51	174 657,40	578 490,22	174 605,61		
109	23 732,47	174 657,91	578 497,24	174 606,24		
110	23 724,78	174 658,83	578 504,91	174 607,30		
2 Ö	23 715,11	174 650,12	578 514,73	174 598,75	209,76	
2 J	23 719,37	174 669,65	578 510,14	174 618,21	210,06	
200	23 717,30	174 660,17	578 512,37	174 608,76		
201	23 709,30	174 661,74	578 520,34	174 610,48		
202	23 694,13	174 664,98	578 535,46	174 613,96		
203	23 670,13	174 670,16	578 559,37	174 619,59		
3 Ö	23 638,55	174 666,79	578 591,01	174 616,73	209,72	
3 J	23 642,76	174 686,39	578 586,47	174 636,26	209,84	
300	23 640,65	174 676,59	578 588,74	174 626,49		
301	23 607,35	174 683,85	578 621,93	174 634,32		
302	23 586,03	174 680,39	578 643,17	174 639,22		
4 Ö	23 562,08	174 683,99	578 667,19	174 635,23	209,52	
4 J	23 566,11	174 702,59	578 662,84	174 653,76	209,64	
400	23 564,08	174 693,21	578 665,03	174 644,41		
401	23 551,10	174 696,12	578 677,95	174 647,56		
402	23 536,88	174 699,87	578 692,11	174 651,53		
5 Ö	23 514,37	174 696,88	578 714,69	174 648,94	209,42	
5 J	23 520,20	174 714,98	578 708,55	174 666,93	209,62	
500	23 517,26	174 705,85	578 711,64	174 657,08		
501	23 506,53	174 709,34	578 722,32	174 661,51		
502	23 489,05	174 716,02	578 739,68	174 668,49		

Frontière d'Etat Autriche - Yougoslavie

Relevé des coordonnées

## Secteur frontière III

Numéro du point	Coordonnées GAUSS - KRÜGER				Altitude au-dessus du niveau de l'Adriatique	Observations
	Système autrichien M 34°		Système yougoslave			
	- y	+ x	+ y	+ x		
1	2	3	4	5	6	7
6 Ö	23 467,61	174 714,04	578 761,16	174 666,88	209,34	
6 J	23 475,55	174 732,43	578 752,91	174 685,13	209,39	
600	23 471,62	174 723,32	578 757,00	174 676,09		
601	23 453,30	174 731,25	578 775,17	174 684,32		
602	23 425,95	174 743,08	578 802,33	174 696,62		
603	23 398,20	174 754,96	578 829,88	174 708,96		
7 Ö	23 366,58	174 757,83	578 861,44	174 712,37	209,19	
7 J	23 374,50	174 776,18	578 853,21	174 730,58	209,13	
700	23 370,53	174 766,98	578 857,33	174 721,46		
701	23 335,34	174 782,17	578 892,27	174 737,23		
702	23 307,94	174 794,16	578 919,48	174 749,71		
703	23 280,57	174 806,13	578 946,64	174 762,15		
8 Ö	23 265,92	174 802,56	578 961,35	174 758,83	209,03	
8 J	23 273,11	174 819,11	578 953,88	174 775,24	209,01	
800	23 269,49	174 810,78	578 957,64	174 766,98		
801	23 263,64	174 812,76	578 963,45	174 769,06		
802	23 257,60	174 814,58	578 969,47	174 770,99		
803	23 252,19	174 815,49	578 974,86	174 771,99		
804	23 245,06	174 816,21	578 981,97	174 772,83		
9 Ö	23 238,47	174 806,90	578 988,72	174 763,63	208,83	
9 J	23 237,52	174 825,81	578 989,35	174 782,56	208,86	
900	23 238,00	174 816,28	578 989,03	174 773,03		
901	23 232,53	174 815,98	578 994,50	174 772,81		
902	23 227,39	174 815,16	578 999,66	174 772,09		
903	23 219,12	174 812,29	579 007,98	174 769,35		
10 Ö	23 212,18	174 798,85	579 015,15	174 756,04	208,78	
10 J	23 202,86	174 815,35	579 024,19	174 772,69	208,71	
1000	23 207,61	174 806,94	579 019,58	174 764,20		
1001	23 195,07	174 800,28	579 032,24	174 757,75		
1002	23 177,86	174 790,91	579 049,60	174 748,68		
1003	23 166,96	174 784,82	579 060,61	174 742,77		
11 Ö	23 160,46	174 770,70	579 067,34	174 728,77	208,61	
11 J	23 151,51	174 786,38	579 076,02	174 744,60	208,47	
1100	23 156,12	174 778,30	579 071,54	174 736,44		

Frontière d'Etat Autriche - Yougoslavie

Relevé des coordonnées

Vol. 1121, A-8511

## Secteur frontière III

Numéro du point	Coordonnées GAUSS - KRÜGER				Altitude au-dessus du niveau de l'Adriatique	Observations
	Système autrichien M 34°		Système yougoslave			
	- y	+ x	+ y	+ x		
1	2	3	4	5	6	7
1101	23 152,07	174 775,71	579 075,65	174 733,93		
1102	23 145,10	174 770,68	579 082,69	174 729,01		
1103	23 138,91	174 765,39	579 088,97	174 723,83		
1104	23 134,07	174 760,30	579 093,92	174 718,75		
1105	23 130,56	174 754,99	579 097,51	174 713,50		
1106	23 127,27	174 748,87	579 100,91	174 707,44		
1107	23 124,26	174 742,02	579 104,03	174 700,65		
1108	23 122,42	174 736,10	579 105,97	174 694,76		
1109	23 121,02	174 729,81	579 107,48	174 688,49		
12 ö	23 128,90	174 722,35	579 099,73	174 680,91	208,52	
12 J	23 111,03	174 724,17	579 117,57	174 683,02	208,19	
1200	23 120,00	174 723,26	579 108,61	174 681,96		
1201	23 119,55	174 714,96	579 109,20	174 673,67		
1202	23 120,11	174 706,92	579 108,78	174 665,62		
1203	23 121,14	174 701,28	579 107,84	174 659,97		
1204	23 123,24	174 693,39	579 105,88	174 652,04		
1205	23 126,60	174 685,20	579 102,66	174 643,80		
13 ö	23 139,59	174 679,95	579 089,75	174 638,33	208,24	
13 J	23 122,33	174 674,22	579 107,11	174 632,89	208,49	
1300	23 130,85	174 677,05	579 098,54	174 635,57		
1301	23 136,76	174 669,00	579 092,78	174 627,43		
14 ö	23 150,56	174 668,76	579 078,98	174 626,95	208,21	
14 J	23 137,98	174 654,54	579 091,80	174 612,95	208,50	
1400	23 144,23	174 661,60	579 085,43	174 619,91		
1401	23 152,06	174 654,77	579 077,72	174 612,94		
1402	23 165,00	174 643,63	579 064,98	174 601,58		
15 ö	23 184,12	174 639,55	579 045,93	174 597,18	208,12	
15 J	23 171,63	174 625,24	579 058,66	174 583,09	208,25	
1500	23 177,97	174 632,50	579 052,20	174 590,24		
1501	23 183,65	174 627,19	579 046,61	174 584,83		
1502	23 188,56	174 621,48	579 041,79	174 579,04		
16 ö	23 201,40	174 620,04	579 028,99	174 577,38	208,23	
16 J	23 184,50	174 609,39	579 046,06	174 567,01	208,17	
1600	23 193,01	174 614,75	579 037,47	174 572,23		

Frontière d'Etat Autriche - Yougoslavie

Relevé des coordonnées

## Secteur frontière III

Numéro du point	Coordonnées GAUSS - KRÜGER				Altitude au-dessus du niveau de l'Adriatique	Observations
	Système autrichien M 34°		Système yougoslave			
	- y	+ x	+ y	+ x		
1	2	3	4	5	6	7
1601	23 195,19	174 610,81	579 035,35	174 568,25		
1602	23 199,04	174 602,59	579 031,64	174 559,96		
17 Ö	23 211,51	174 596,02	579 019,28	174 553,19	206,06	
17 J	23 193,18	174 590,98	579 037,69	174 548,46	208,19	
1700	23 202,22	174 593,47	579 028,61	174 550,79		
1701	23 208,68	174 570,52	579 022,54	174 527,74		
1702	23 215,98	174 544,48	579 015,67	174 501,57		
1703	23 224,10	174 515,90	579 008,04	174 472,87		
18 Ö	23 241,67	174 489,62	578 990,91	174 446,29	208,33	
18 J	23 222,44	174 484,21	579 010,23	174 441,21	208,03	
1800	23 232,16	174 486,94	579 000,47	174 443,78		
19 Ö	23 243,74	174 482,74	578 988,96	174 439,38	208,29	
19 J	23 224,52	174 477,29	579 008,27	174 434,25	208,10	
1900	23 234,05	174 479,99	578 998,69	174 436,80		
20 Ö	23 245,62	174 475,82	578 987,20	174 432,42	208,17	
20 J	23 226,38	174 470,26	579 006,53	174 427,19	207,99	
2000	23 235,96	174 473,03	578 996,91	174 429,79		
21 Ö	23 251,55	174 455,40	578 981,61	174 411,90	208,13	
21 J	23 232,33	174 449,86	579 000,92	174 406,68	207,95	
2100	23 241,89	174 452,61	578 991,32	174 409,28		
2101	23 244,52	174 443,42	578 988,84	174 400,02		
22 Ö	23 257,58	174 530,49	578 976,00	174 386,88	208,11	
22 J	23 238,04	174 426,61	578 995,61	174 383,33	208,01	
2200	23 247,80	174 428,55	578 985,82	174 385,10		
2201	23 250,03	174 417,40	578 983,76	174 373,93		
23 Ö	23 262,15	174 405,26	578 971,85	174 361,58	208,16	
23 J	23 241,30	174 402,86	578 992,74	174 359,53	208,01	
2300	23 251,80	174 404,07	578 982,23	174 360,56		
2301	23 255,42	174 371,81	578 979,15	174 326,25		
2302	23 258,78	174 342,97	578 976,28	174 299,35		
2303	23 262,36	174 313,28	578 973,20	174 266,60		
2304	23 265,68	174 284,11	578 970,37	174 240,38		
24 Ö	23 279,53	174 256,22	578 956,99	174 212,26	207,75	
24 J	23 258,65	174 253,79	578 977,91	174 210,19	207,86	

Frontière d'Etat Autriche - Yougoslavie

Relevé des coordonnées

Vol. 1121, A-8511

## Secteur frontière III

Numéro du point	Coordonnées GAUSS - KRÜGER				Altitude au-dessus du niveau de l'Adriatique	Observations
	Système autrichien M 34°		Système yougoslave			
	- y	+ x	+ y	+ x		
1	2	3	4	5	6	7
2400	23 269,07	174 255,00	578 967,48	174 211,22		
2401	23 269,98	174 247,77	578 966,67	174 203,98		
25 Ö	23 282,61	174 237,50	578 954,23	174 193,50	207,70	
25 J	23 262,04	174 232,97	578 974,86	174 189,31	207,89	
2500	23 272,07	174 235,18	578 964,80	174 191,35		
2501	23 272,88	174 232,15	578 964,04	174 188,31		
26 Ö	23 287,55	174 219,23	578 949,58	174 175,15	207,64	
26 J	23 267,61	174 212,68	578 969,64	174 168,94	207,81	
2600	23 278,01	174 216,09	578 959,18	174 172,18		
2601	23 288,73	174 181,82	578 949,04	174 137,73		
2602	23 295,31	174 161,50	578 942,81	174 117,29		
2603	23 300,67	174 145,53	578 937,72	174 101,22		
2604	23 307,22	174 124,92	578 931,52	174 080,50		
27 Ö	23 325,79	174 101,49	578 913,35	174 056,76	207,54	
27 J	23 306,77	174 095,24	578 932,48	174 050,84	207,72	
2700	23 316,01	174 098,28	578 923,18	174 053,72		
2701	23 318,85	174 087,73	578 920,54	174 043,12		
2702	23 320,08	174 079,57	578 919,43	174 034,94		
2703	23 320,57	174 071,75	578 919,08	174 027,12		
2704	23 319,73	174 064,04	578 920,04	174 019,43		
2705	23 317,90	174 055,32	578 922,03	174 010,73		
2706	23 315,89	174 048,42	578 924,16	174 003,88		
28 Ö	23 322,67	174 037,66	578 917,56	173 992,99	207,55	
28 J	23 304,32	174 045,63	578 935,77	174 001,27	207,93	
2800	23 313,51	174 041,64	578 926,65	173 997,12		
2801	23 310,83	174 034,94	578 929,46	173 990,48		
2802	23 308,23	174 029,38	578 932,15	173 984,96		
2803	23 304,55	174 023,55	578 935,93	173 979,20		
2804	23 301,71	174 019,88	578 938,82	173 975,57		
2805	23 296,25	174 013,96	578 944,39	173 969,74		
2806	23 292,16	174 010,73	578 948,53	173 966,59		
2807	23 286,91	174 007,19	578 953,84	173 963,13		
2808	23 281,58	174 004,05	578 959,22	173 960,07		
29 Ö	23 278,03	173 991,02	578 962,99	173 947,12	207,24	

Frontière d'Etat Autriche - Yougoslavie

Relevé des coordonnées

## Secteur frontière III

Numéro du point	Coordonnées GAUSS - KRÜGER				Altitude au-dessus du niveau de l'Adriatique	Observations
	Système autrichien M 34°		Système yougoslave			
	- y	+ x	+ y	+ x		
1	2	3	4	5	6	7
29 J	23 269,62	174 009,19	578 971,09	173 965,43	207,68	
2900	23 273,76	174 000,25	578 967,10	173 956,42		
2901	23 265,88	173 996,41	578 975,04	173 952,71		
2902	23 246,95	173 987,74	578 994,13	173 944,37		
2903	23 226,41	173 978,12	579 014,83	173 935,09		
30 Ö	23 221,04	173 963,02	579 020,46	173 920,08	207,71	
30 J	23 212,18	173 982,06	579 028,99	173 939,27	207,42	
3000	23 216,40	173 972,99	579 024,93	173 930,13		
3001	23 207,43	172 968,01	579 033,98	173 925,30		
3002	23 199,78	173 962,86	579 041,71	173 920,28		
3003	23 191,73	173 956,70	579 049,86	173 914,26		
3004	23 184,49	173 950,64	579 057,21	173 908,32		
3005	23 179,04	173 945,46	579 062,74	173 903,23		
31 Ö	23 183,48	173 934,15	579 058,50	173 891,85	207,87	
31 J	23 166,04	173 947,54	579 075,70	173 905,53	207,40	
3100	23 174,78	173 940,83	579 067,08	173 898,67		
3101	23 172,54	173 938,07	579 069,37	173 895,95		
3102	23 169,24	173 933,59	579 072,74	173 891,54		
3103	23 166,24	173 928,77	579 075,82	173 886,76		
3104	23 163,04	173 922,57	579 079,13	173 880,62		
3105	23 161,02	173 918,13	579 081,21	173 876,20		
3106	23 159,27	173 913,28	579 083,05	173 871,39		
3107	23 156,29	173 903,54	579 086,23	173 861,70		
32 Ö	23 164,83	173 890,62	579 077,90	173 848,64	207,56	
32 J	23 145,03	173 893,88	579 097,64	173 852,23	207,07	
3200	23 153,98	173 892,41	579 088,72	173 850,61		
3201	23 147,10	173 853,05	579 096,27	173 811,37		
3202	23 141,90	173 823,39	579 101,96	173 781,80		
3203	23 137,66	173 798,79	579 106,62	173 757,28		
33 Ö	23 145,71	173 780,47	579 098,87	173 738,83	207,51	
33 J	23 124,03	173 784,27	579 120,48	173 742,99	207,27	
3300	23 135,15	173 782,32	579 109,40	173 740,86		
3301	23 134,47	173 776,10	579 110,18	173 734,65		
3302	23 133,97	173 768,07	579 110,83	173 726,62		

## Secteur frontière III

Numéro du point	Coordonnées GAUSS - KRÜGER				Altitude au-dessus du niveau de l'Adriatique	Observations
	Système autrichien M 34°		Système yougoslave			
	- y	+ x	+ y	+ x		
1	2	3	4	5	6	7
3303	23 133,79	173 760,45	579 111,13	173 719,01		
3304	23 134,16	173 753,89	579 110,88	173 712,45		
34 Ü	23 145,42	173 749,38	579 099,69	173 707,74	207,52	
34 J	23 124,82	173 745,24	579 120,36	173 703,95	207,23	
3400	23 135,03	173 747,29	579 110,11	173 705,83		
3401	23 136,68	173 741,03	579 108,57	173 699,54		
3402	23 139,55	173 732,66	579 105,85	173 691,13		
3403	23 143,56	173 723,79	579 101,99	173 682,19		
35 ö	23 157,75	173 720,89	579 087,85	173 679,05	207,43	
35 J	23 139,19	173 709,02	579 106,61	173 667,49	207,25	
3500	23 148,48	173 714,96	579 097,22	173 673,28		
3501	23 156,66	173 702,01	579 089,26	173 660,17		
3502	23 170,49	173 680,50	579 075,80	173 633,44		
3503	23 179,02	173 666,23	579 066,90	173 624,02		
3504	23 187,01	173 654,83	579 059,71	173 612,48		
36 ö	23 203,64	173 649,04	579 043,18	173 606,42	207,33	
36 J	23 185,08	173 637,19	579 061,94	173 594,88	206,98	
3600	23 194,40	173 643,14	579 052,52	173 600,68		
3601	23 198,93	173 635,51	579 048,12	173 592,97		
3602	23 202,04	173 628,81	579 045,13	173 586,23		
3603	23 204,67	173 621,70	579 042,61	173 579,06		
3604	23 207,43	173 612,17	579 040,01	173 565,48		
3605	23 209,69	173 602,70	579 037,92	173 559,98		
3606	23 211,95	173 591,11	579 035,84	173 548,36		
3607	23 212,84	173 580,83	579 035,13	173 538,07		
3608	23 212,56	173 574,22	579 035,52	173 531,47		
37 ö	23 222,95	173 565,08	579 025,29	173 522,15	207,06	
37 J	23 200,11	173 568,19	579 048,08	173 525,64	207,16	
3700	23 211,60	173 566,62	579 036,61	173 523,88		
3701	23 210,65	173 561,72	579 037,65	173 519,00		
3702	23 209,19	173 556,27	579 039,21	173 513,57		
3703	23 206,58	173 547,27	579 041,95	173 504,62		
3704	23 203,85	173 539,87	579 044,81	173 497,26		
3705	23 200,50	172 532,21	579 048,29	173 489,66		

Frontière d'Etat Autriche - Yougoslavie

Relevé des coordonnées



## Secteur frontière III

Numéro du point	Coordonnées GAUSS - KRÜGER				Altitude au-dessus du niveau de l'Adriatique	Observations
	Système autrichien M 34°		Système yougoslave			
	- y	+ x	+ y	+ x		
1	2	3	4	5	6	7
3706	23 195,58	173 523,12	579 053,36	173 480,66		
3707	23 190,40	173 514,78	579 058,68	173 472,40		
3708	23 185,80	173 508,84	579 063,39	173 466,54		
3709	23 180,81	173 503,50	579 068,46	173 461,28		
38 ö	23 181,95	173 489,35	579 067,56	173 447,12	206,87	
38 J	23 167,19	173 505,69	579 082,04	173 463,70	207,02	
3800	23 174,62	173 497,46	579 074,75	173 455,35		
3801	23 151,45	173 476,62	579 098,30	173 434,90		
3802	23 129,67	173 457,09	579 120,40	173 415,74		
3803	23 107,37	173 437,00	579 143,04	173 396,03		
3804	23 097,73	173 428,40	579 152,83	173 387,59		
39 ö	23 082,93	173 400,29	579 168,11	173 359,74	206,82	
39 J	23 068,22	173 416,67	579 182,53	173 376,37	206,90	
3900	23 075,65	173 408,39	579 175,24	173 367,97		
3901	23 056,68	173 391,69	579 194,49	173 351,58		
3902	23 049,13	173 385,22	579 202,14	173 345,23		
40 ö	23 048,24	173 370,99	579 203,28	173 331,02	206,63	
40 J	23 034,94	173 387,20	579 216,31	173 347,45	206,61	
4000	23 041,64	173 379,03	579 209,75	173 339,17		
4001	23 025,19	173 365,77	579 226,42	173 326,21		
41 ö	23 012,43	173 343,18	579 239,56	173 303,83	206,68	
41 J	22 999,84	173 359,97	579 251,86	173 320,83	206,62	
4100	23 006,17	173 351,53	579 245,67	173 312,28		
4101	22 975,92	173 328,94	579 276,27	173 290,24		
4102	22 952,02	173 311,03	579 300,47	173 272,73		
42 ö	22 934,70	173 284,96	579 318,24	173 246,97	206,89	
42 J	22 922,13	173 301,81	579 330,52	173 264,03	206,57	
4200	22 928,39	173 293,42	579 324,41	173 255,54		
43 ö	22 920,22	173 273,71	579 332,91	173 235,97	207,04	
43 J	22 906,99	173 290,00	579 345,86	173 252,48	206,74	
4300	22 913,67	173 281,77	579 339,32	173 244,14		
44 ö	22 906,32	173 261,85	579 347,01	173 224,34	207,00	
44 J	22 892,39	173 277,61	579 360,67	173 240,34	206,68	
4400	22 899,22	173 269,89	579 353,97	173 232,50		

Frontière d'Etat Autriche - Yougoslavie

Relevé des coordonnées

Vol. 1121, A-8511

## Secteur frontière III

Numéro du point	Coordonnées GAUSS - KRÜGER				Altitude au-dessus du niveau de l'Adriatique	Observations
	Système autrichien M 34°		Système yougoslave			
	- y	+ x	+ y	+ x		
1	2	3	4	5	6	7
4401	22 888,13	173 260,05	579 365,23	173 222,85		
4402	22 866,07	173 240,40	579 387,63	173 203,58		
4403	22 843,46	173 220,17	579 410,58	173 183,74		
4404	22 821,26	173 200,55	579 433,10	173 164,47		
45 ö	22 805,00	173 172,69	579 449,84	173 136,91	206,55	
45 J	22 791,77	173 187,64	579 462,81	173 152,07	206,52	
4500	22 798,44	173 180,11	579 456,27	173 144,42		
4501	22 789,70	173 171,24	579 465,16	173 135,71		
4502	22 784,41	173 164,59	579 470,56	173 129,15		
4503	22 778,62	173 155,54	579 476,51	173 120,20		
46 ö	22 784,92	173 145,06	579 470,39	173 109,62	206,55	
46 J	22 766,58	173 153,10	579 488,59	173 117,96	206,32	
4600	22 775,50	173 149,19	579 479,74	173 113,90		
4601	22 772,02	173 139,02	579 483,39	173 103,80		
4602	22 769,65	173 129,74	579 485,92	173 094,55		
4603	22 768,33	173 120,74	579 487,39	173 085,58		
47 ö	22 779,13	173 111,48	579 476,74	173 076,14	206,77	
47 J	22 758,14	173 111,18	579 497,74	173 076,20	206,35	
4700	22 768,11	173 111,32	579 487,76	173 076,17		
48 ö	22 778,85	173 097,91	579 477,25	173 062,57	206,62	
48 J	22 757,85	173 097,47	579 498,26	173 062,49	206,48	
4800	22 768,29	173 097,69	579 487,82	173 062,53		
4801	22 768,12	173 092,44	579 488,08	173 057,29		
4802	22 767,32	173 083,99	579 489,01	173 048,86		
4803	22 766,10	173 077,52	579 490,35	173 042,41		
4804	22 763,35	173 066,90	579 493,29	173 031,83		
49 ö	22 771,41	173 057,44	579 485,38	173 022,23	206,29	
49 J	22 752,08	173 065,69	579 504,57	173 030,81	206,49	
4900	22 761,34	173 061,74	579 495,38	173 026,70		
4901	22 757,51	173 053,57	579 499,35	173 018,60		
4902	22 753,83	173 047,43	579 503,12	173 012,52		
4903	22 749,27	173 041,61	579 507,78	173 006,79		
4904	22 745,77	173 037,54	579 511,36	173 002,78		
50 ö	22 746,47	173 025,01	579 510,87	172 990,24	206,47	

Frontière d'Etat Autriche - Yougoslavie

Relevé des coordonnées

## Secteur frontière III

Numéro du point	Coordonnées GAUSS - KRÜGER				Altitude au-dessus du niveau de l'Adriatique	Observations
	Système autrichien M 34°		Système yougoslave			
	- y	+ x	+ y	+ x		
1	2	3	4	5	6	7
50 J	22 733,68	173 039,02	579 523,42	173 004,46	206,43	
5000	22 740,17	173 031,91	579 517,05	172 997,25		
5001	22 722,99	173 016,38	579 534,49	172 982,00		
5002	22 703,24	172 998,25	579 554,54	172 964,21		
5003	22 683,76	172 980,40	579 574,33	172 946,69		
5004	22 662,83	172 961,40	579 595,57	172 928,05		
51 Ö	22 655,53	172 941,75	579 603,20	172 908,52	206,42	
51 J	22 642,70	172 955,75	579 615,80	172 922,74	205,77	
5100	22 649,06	172 948,81	579 609,55	172 915,69		
5101	22 643,44	172 943,63	579 615,26	172 910,60		
5102	22 636,88	172 936,81	579 621,94	172 903,89		
5103	22 630,43	172 929,17	579 628,52	172 896,37		
5104	22 625,30	172 923,00	579 633,75	172 890,28		
52 Ö	22 629,00	172 911,76	579 630,23	172 878,98	205,96	
52 J	22 613,49	172 922,80	579 645,56	172 890,28	205,88	
5200	22 621,12	172 917,37	579 638,02	172 884,72		
5201	22 618,89	172 913,97	579 640,32	172 881,37		
5202	22 615,21	172 908,33	579 644,09	172 875,78		
5203	22 611,82	172 902,75	579 647,59	172 870,27		
5204	22 609,22	172 898,08	579 650,26	172 865,64		
5205	22 605,86	172 891,74	579 653,73	172 859,36		
5206	22 602,99	172 885,71	579 656,71	172 853,39		
53 Ö	22 609,29	172 876,86	579 650,55	172 844,43	206,03	
53 J	22 591,88	172 884,43	579 667,83	172 852,29	205,74	
5300	22 600,60	172 880,64	579 659,18	172 848,35		
5301	22 593,88	172 865,34	579 666,15	172 833,17		
5302	22 585,97	172 846,98	579 674,38	172 814,95		
54 Ö	22 598,62	172 829,03	579 672,03	172 796,95	205,92	
54 J	22 571,17	172 836,61	579 689,34	172 804,83	205,77	
5400	22 579,84	172 832,84	579 680,74	172 800,92		
55 Ö	22 578,60	172 808,39	579 682,42	172 776,49	205,91	
55 J	22 561,88	172 817,44	579 698,98	172 785,82	205,95	
5500	22 570,16	172 812,96	579 690,77	172 781,20		
5501	22 564,05	172 802,22	579 697,06	172 770,56		

Frontière d'Etat Autriche - Yougoslavie

Relevé des coordonnées

Vol. 1121, A-8511

## Secteur frontière III

Numéro du point	Coordonnées GAUSS - KRÜGER				Altitude au-dessus du niveau de l'Adriatique	Observations
	Système autrichien M 34°		Système yougoslave			
	- y	+ x	+ y	+ x		
1	2	3	4	5	6	7
56 Ü	22 566,81	172 788,82	579 694,53	172 757,12	205,97	
56 J	22 551,00	172 799,30	579 710,16	172 767,86	205,92	
5600	22 558,99	172 794,00	579 702,26	172 762,43		
5601	22 550,63	172 781,53	579 710,82	172 750,10		
5602	22 539,42	172 764,68	579 722,32	172 733,44		
57 ö	22 536,94	172 743,77	579 725,16	172 712,57	205,95	
57 J	22 521,12	172 754,27	579 740,79	172 723,33	205,83	
5700	22 529,14	172 748,95	579 732,86	172 717,87		
5701	22 521,66	172 736,44	579 740,58	172 705,49		
58 ö	22 525,86	172 723,12	579 736,60	172 692,10	205,99	
58 J	22 507,78	172 731,80	579 754,54	172 701,07	205,84	
5800	22 516,90	172 727,42	579 745,48	172 696,54		
5801	22 513,51	172 720,18	579 749,00	172 689,36		
5802	22 511,08	172 714,08	579 751,53	172 683,31		
59 ö	22 517,24	172 701,54	579 745,58	172 670,66	205,92	
59 J	22 490,21	172 707,69	579 764,50	172 677,13	205,62	
5900	22 507,63	172 704,65	579 755,13	172 673,93		
5901	22 499,73	172 680,09	579 763,43	172 649,51		
5902	22 492,73	172 658,15	579 770,80	172 627,69		
60 ö	22 494,73	172 633,22	579 769,21	172 602,76	205,53	
60 J	22 476,65	172 639,07	579 787,20	172 608,90	205,71	
6000	22 485,82	172 636,10	579 778,07	172 605,78		
6001	22 482,14	172 625,61	579 781,92	172 595,35		
61 ö	22 487,08	172 611,02	579 777,23	172 580,69	205,43	
61 J	22 468,65	172 618,53	579 795,53	172 588,50	205,61	
6100	22 477,99	172 614,73	579 786,26	172 584,54		
6101	22 473,45	172 604,32	579 790,97	172 574,22		
62 ö	22 477,04	172 589,77	579 787,62	172 550,61	205,43	
62 J	22 460,04	172 598,34	579 804,48	172 568,46	205,54	
6200	22 468,61	172 594,02	579 795,97	172 564,00		
6201	22 457,65	172 572,18	579 807,29	172 542,34		
6202	22 449,55	172 555,62	579 815,68	172 525,92		
6203	22 435,75	172 528,28	579 829,93	172 498,82		
6204	22 421,16	172 499,19	579 844,99	172 469,97		

Frontière d'Etat Autriche - Yougoslavie

Relevé des coordonnées

## Secteur frontière III

Numéro du point	Coordonnées GAUSS - KRÜGER				Altitude au-dessus du niveau de l'Adriatique	Observations
	Système autrichien M 34°		Système yougoslave			
	- y	+ x	+ y	+ x		
1	2	3	4	5	6	7
63 Ö	22 417,13	172 467,53	579 049,54	172 438,39	205,30	
63 J	22 399,19	172 476,46	579 067,33	172 447,61	205,46	
6300	22 407,77	172 472,19	579 050,82	172 443,20		
6301	22 396,09	172 446,97	579 070,94	172 418,20		
6302	22 390,58	172 433,79	579 076,65	172 405,11		
6303	22 384,97	172 419,44	579 082,51	172 390,85		
64 Ö	22 391,86	172 410,86	579 075,76	172 382,16	205,02	
64 J	22 373,98	172 417,29	579 093,53	172 388,89	205,11	
6400	22 383,07	172 414,02	579 084,49	172 385,46		
6401	22 370,64	172 401,39	579 089,13	172 372,91		
6402	22 373,86	172 386,50	579 094,15	172 358,10		
6403	22 368,22	172 367,96	579 090,11	172 339,66		
65 Ö	22 373,94	172 351,32	579 094,66	172 322,93	205,04	
65 J	22 354,96	172 355,86	579 093,57	172 327,78	205,17	
6500	22 364,68	172 353,54	579 093,09	172 325,30		
6501	22 359,92	172 333,20	579 098,99	172 305,05		
6502	22 354,64	172 311,10	579 094,63	172 283,05		
66 Ö	22 358,71	172 287,22	579 090,96	172 259,10	204,89	
66 J	22 340,22	172 291,63	579 099,37	172 263,81	205,03	
6600	22 349,39	172 289,44	579 092,24	172 261,47		
6601	22 346,59	172 276,64	579 093,26	172 248,72		
67 Ö	22 354,99	172 264,75	579 095,05	172 236,69	204,78	
67 J	22 335,18	172 267,44	579 094,81	172 239,72	205,04	
6700	22 345,07	172 266,10	579 094,94	172 238,21		
6701	22 344,01	172 257,12	579 096,16	172 229,24		
68 Ö	22 352,43	172 241,96	579 098,00	172 213,99	204,75	
68 J	22 333,44	172 242,78	579 096,97	172 215,12	204,92	
6800	22 343,08	172 242,36	579 097,34	172 214,55		
6801	22 342,01	172 219,90	579 098,77	172 192,11		
69 Ö	22 350,43	172 189,34	579 092,86	172 161,40	204,91	
69 J	22 332,48	172 190,19	579 098,79	172 162,56	204,76	
6900	22 340,96	172 189,79	579 093,33	172 162,01		
6901	22 340,03	172 182,20	579 091,38	172 154,45		
6902	22 338,89	172 175,57	579 092,62	172 147,83		

Frontière d'Etat Autriche - Yougoslavie

Relevé des coordonnées

Vol. 1121, A-8511

## Secteur frontière III

Numéro du point	Coordonnées GAUSS - KRÜGER				Altitude au-dessus du niveau de l'Adriatique	Observations
	Système autrichien M 34°		Système yougoslave			
	- y	+ x	+ y	+ x		
1	2	3	4	5	6	7
6903	22 336,33	172 167,06	579 935,33	172 139,37		
70 Ö	22 339,45	172 144,02	579 932,59	172 116,27	204,73	
70 J	22 321,98	172 152,71	579 949,91	172 125,26	204,76	
7000	22 330,53	172 148,46	579 941,45	172 120,87		
7001	22 324,92	172 138,25	579 947,22	172 110,75		
7002	22 319,18	172 130,06	579 933,10	172 102,67		
7003	22 312,12	172 121,80	579 960,29	172 094,53		
71 Ö	22 310,36	172 107,03	579 962,29	172 079,81	204,76	
71 J	22 297,61	172 122,57	579 974,78	172 095,34	204,77	
7100	22 303,97	172 114,83	579 968,55	172 087,69		
7101	22 296,35	172 108,98	579 976,26	172 081,96		
72 Ö	22 289,15	172 090,80	579 983,77	172 063,91	204,68	
72 J	22 276,64	172 106,00	579 996,03	172 079,32	204,83	
7200	22 282,92	172 098,37	579 989,88	172 071,59		
7201	22 273,89	172 090,01	579 999,05	172 063,37		
7202	22 267,89	172 083,63	580 005,14	172 057,11		
73 Ö	22 269,68	172 070,92	580 003,57	172 044,35	204,75	
73 J	22 254,72	172 081,92	580 018,35	172 055,60	204,70	
7300	22 262,28	172 076,36	580 010,88	172 049,92		
7301	22 256,86	172 068,24	580 016,43	172 041,88		
7302	22 252,87	172 060,96	580 020,56	172 034,69		
74 Ö	22 257,04	172 046,40	580 016,63	172 020,06	204,72	
74 J	22 238,39	172 053,75	580 033,15	172 027,73	204,66	
7400	22 247,82	172 050,03	580 025,78	172 023,85		
7401	22 241,54	172 034,56	580 032,32	172 008,49		
75 Ö	22 245,15	172 017,82	580 028,99	171 991,69	204,74	
75 J	22 227,50	172 024,89	580 046,53	171 999,03	204,57	
7500	22 236,36	172 021,34	580 037,72	171 995,35		
76 Ö	22 238,28	172 003,02	580 036,11	171 977,00	204,50	
76 J	22 221,53	172 011,97	580 052,73	171 986,23	204,48	
7600	22 229,93	172 007,47	580 044,38	171 981,59		
77 Ö	22 229,64	171 989,63	580 044,97	171 963,76	204,51	
77 J	22 214,70	171 999,74	580 059,74	171 974,12	204,50	
7700	22 222,19	171 994,67	580 052,34	171 968,93		

Frontière d'Etat Autriche - Yougoslavie

Relevé des coordonnées

## Secteur frontière III

Numéro du point	Coordonnées GAUSS - KRÜGER				Altitude au-dessus du niveau de l'Adriatique	Observations
	Système autrichien M 34°		Système yougoslave			
	- y	+ x	+ y	+ x		
1	2	3	4	5	6	7
7901	22 209,28	171 972,85	580 065,57	171 950,03		
7902	22 197,49	171 958,51	580 077,64	171 933,21		
79 0	22 181,85	171 932,09	580 083,70	171 907,69	204,58	
79 J	22 176,09	171 943,50	580 099,28	171 918,56	204,39	
7800	22 183,86	171 938,27	580 091,59	171 913,19		
7801	22 176,53	171 924,89	580 099,15	171 899,95		
7802	22 172,35	171 914,45	580 103,50	171 889,57		
7803	22 169,02	171 905,46	580 106,98	171 880,65		
79 0	22 174,90	171 889,83	580 101,37	171 864,92	204,31	
79 J	22 156,19	171 893,05	580 120,02	171 868,45	204,27	
7900	22 166,08	171 891,35	580 110,15	171 866,58		
7901	22 164,53	171 879,17	580 111,90	171 854,43		
7902	22 164,19	171 870,64	580 112,39	171 845,91		
7903	22 164,36	171 861,87	580 112,38	171 837,16		
7904	22 165,08	171 853,66	580 111,77	171 828,94		
80 0	22 176,77	171 843,72	580 100,26	171 818,80	204,32	
80 J	22 157,46	171 838,78	580 119,65	171 814,18	204,36	
8000	22 167,31	171 841,30	580 109,76	171 816,54		
8001	22 172,61	171 820,20	580 104,82	171 795,35		
8002	22 179,78	171 791,25	580 098,12	171 766,28		
8003	22 189,70	171 752,54	580 088,84	171 727,40		
81 0	22 209,01	171 715,02	580 070,16	171 689,56	204,07	
81 J	22 190,77	171 710,42	580 088,47	171 685,27	204,18	
8100	22 199,66	171 712,66	580 079,54	171 687,36		
82 0	22 213,64	171 693,60	580 065,88	171 668,06	204,01	
82 J	22 195,46	171 689,83	580 084,13	171 664,60	204,19	
8200	22 204,71	171 691,75	580 074,85	171 666,36		
83 0	22 217,82	171 672,09	580 062,06	171 646,49	203,90	
83 J	22 199,45	171 669,08	580 080,48	171 646,78	204,27	
8300	22 208,38	171 670,54	580 071,52	171 645,10		
8301	22 211,29	171 653,64	580 068,89	171 628,17		
8302	22 213,79	171 638,42	580 066,65	171 612,91		
84 0	22 225,17	171 623,82	580 055,51	171 598,12	203,95	
84 J	22 207,59	171 621,02	580 073,14	171 595,61	204,13	

Frontière d'Etat Autriche - Yougoslavie

Relevé des coordonnées

Vol. 1121, A-8511

## Secteur frontière III

Numéro du point	Coordonnées GAUSS - KRÜGER				Altitude au-dessus du niveau de l'Adriatique	Observations
	Système autrichien M 34°		Système yougoslave			
	- y	+ x	+ y	+ x		
1	2	3	4	5	6	7
8400	22 216,23	171 622,40	580 064,47	171 596,84		
85 Ö	22 230,60	171 599,04	580 050,50	171 573,24	204,15	
85 J	22 212,05	171 594,81	580 069,12	171 569,33	204,13	
8500	22 221,25	171 596,91	580 059,88	171 571,27		
86 Ö	22 237,50	171 574,62	580 044,00	171 548,71	204,06	
86 J	22 218,35	171 568,91	580 063,25	171 543,33	204,23	
8600	22 228,09	171 571,81	580 053,47	171 546,06		
8601	22 234,20	171 551,00	580 047,70	171 525,18		
87 Ö	22 249,32	171 534,81	580 032,85	171 508,74	204,18	
87 J	22 230,17	171 529,17	580 052,09	171 503,42	204,17	
8700	22 239,73	171 531,98	580 042,49	171 506,07		
8701	22 244,42	171 513,72	580 038,10	171 487,74		
88 Ö	22 258,06	171 495,85	580 024,76	171 469,64	204,01	
88 J	22 238,33	171 492,84	580 044,54	171 466,96	204,19	
8800	22 248,05	171 494,32	580 034,79	171 468,28		
8801	22 250,46	171 474,91	580 032,71	171 448,83		
89 Ö	22 260,70	171 455,97	580 022,78	171 429,72	203,88	
89 J	22 242,11	171 455,76	580 041,37	171 429,82	203,97	
8900	22 251,25	171 455,86	580 032,23	171 429,77		
90 Ö	22 261,17	171 425,58	580 022,83	171 399,34	203,62	
90 J	22 242,10	171 425,33	580 041,90	171 399,40	203,98	
9000	22 251,77	171 425,46	580 032,23	171 399,37		
9001	22 252,77	171 408,81	580 031,51	171 382,70		
9002	22 253,52	171 401,24	580 030,88	171 375,13		
91 Ö	22 264,79	171 394,41	580 019,72	171 368,11	203,62	
91 J	22 245,09	171 390,93	580 039,49	171 364,96	203,92	
9100	22 254,85	171 392,65	580 030,48	171 366,39		
9101	22 256,85	171 384,03	580 027,83	171 357,86		
9102	22 259,23	171 375,54	580 025,60	171 349,33		
92 Ö	22 272,62	171 364,16	580 012,41	171 337,74	203,90	
92 J	22 253,79	171 357,41	580 031,34	171 331,30	203,93	
9200	22 263,59	171 360,92	580 021,49	171 334,65		
9201	22 269,65	171 343,36	580 015,72	171 317,01		
93 Ö	22 286,08	171 328,50	579 999,54	171 301,87	203,73	

Frontière d'Etat Autriche - Yougoslavie

Relevé des coordonnées



## Secteur frontière III

Numéro du point	Coordonnées GAUSS - KRÜGER				Altitude au-dessus du niveau de l'Adriatique	Observations
	Système autrichien M 34°		Système yougoslave			
	- y	+ x	+ y	+ x		
1	2	3	4	5	6	7
93 J	22 266,36	171 321,44	580 019,38	171 295,14	204,04	
9300	22 276,06	171 324,91	580 009,62	171 298,45		
9301	22 278,23	171 316,87	580 007,59	171 290,38		
94 Ø	22 289,65	171 309,17	579 996,30	171 282,48	203,90	
94 J	22 269,86	171 306,59	580 016,13	171 280,23	204,01	
9400	22 279,89	171 307,90	580 006,07	171 281,37		
9401	22 280,74	171 299,39	580 005,36	171 272,86		
95 Ø	22 290,86	171 289,51	579 995,41	171 262,80	204,00	
95 J	22 269,00	171 291,52	580 017,23	171 263,18	204,13	
9500	22 280,48	171 290,46	580 005,78	171 263,93		
96 Ø	22 289,13	171 264,64	579 997,56	171 237,97	203,99	
96 J	22 267,22	171 266,75	580 019,43	171 240,45	204,12	
9600	22 278,17	171 265,70	580 008,50	171 239,21		
97 Ø	22 289,26	171 243,85	579 997,80	171 217,20	203,99	
97 J	22 266,26	171 242,57	580 020,81	171 216,30	204,05	
9700	22 277,87	171 243,22	580 009,19	171 216,75		
9701	22 278,56	171 233,40	580 008,68	171 206,92		
98 Ø	22 291,46	171 223,12	579 995,95	171 196,43	203,91	
98 J	22 269,94	171 216,59	580 017,34	171 192,27	203,97	
9800	22 280,64	171 220,84	580 006,80	171 194,34		
9801	22 284,66	171 201,18	580 003,12	171 174,62		
99 Ø	22 297,65	171 186,15	579 990,39	171 159,36	203,71	
99 J	22 277,10	171 181,88	580 011,00	171 155,44	203,94	
9900	22 288,23	171 184,19	579 999,84	171 157,56		
9901	22 292,39	171 164,94	579 996,00	171 138,24		
100 Ø	22 306,88	171 148,76	579 981,71	171 121,82	203,82	
100 J	22 287,22	171 140,45	580 001,51	171 113,88	203,88	
10000	22 297,12	171 144,63	579 991,34	171 117,88		
101 Ø	22 311,29	171 136,33	579 977,53	171 109,32	203,62	
101 J	22 290,07	171 130,49	579 998,85	171 103,87	203,79	
10100	22 300,42	171 133,34	579 988,45	171 106,53		
10101	22 302,88	171 125,38	579 986,13	171 098,53	204,01	
10102	22 305,03	171 118,15	579 984,12	171 091,26	204,14	
102 Ø	22 315,13	171 120,62	579 973,97	171 093,54	204,55	

Frontière d'Etat Autriche - Yougoslavie

Relevé des coordonnées

Vol. 1121, A-8511

## Secteur frontière III

Numéro du point	Coordonnées GAUSS - KRÜGER				Altitude au-dessus du niveau de l'Adriatique	Observations
	Système autrichien M 34°		Système yougoslave			
	- y	+ x	+ y	+ x		
1	2	3	4	5	6	7
102 J	22 296,04	171 110,93	579 993,24	171 084,21	204,54	
10200	22 305,75	171 115,86	579 983,45	171 088,95		
103 Ÿ	22 326,91	171 087,20	579 962,81	171 059,91	203,50	
103 J	22 306,09	171 079,92	579 983,76	171 053,01	203,53	
10300	22 316,84	171 083,68	579 972,95	171 056,57		
10301	22 328,30	171 050,49	579 962,23	171 023,23		
10302	22 336,06	171 028,06	579 954,88	171 000,68		
104 Ÿ	22 351,90	171 012,29	579 939,33	170 984,61	203,51	
104 J	22 333,00	171 005,69	579 958,34	170 978,37	203,65	
10400	22 342,56	171 009,03	579 948,72	170 981,53		
10401	22 352,25	170 981,32	579 939,53	170 953,64		
10402	22 359,29	170 960,60	579 932,81	170 932,85		
105 Ÿ	22 378,13	170 937,12	579 914,38	170 909,06	203,26	
105 J	22 359,29	170 930,49	579 933,33	170 902,75	203,29	
10500	22 368,74	170 933,82	579 923,82	170 905,92		
10501	22 374,74	170 916,05	579 918,12	170 888,06		
10502	22 379,12	170 901,97	579 913,98	170 873,90		
10503	22 383,95	170 884,17	579 909,46	170 856,02		
10504	22 388,52	170 862,45	579 905,26	170 834,26		
106 Ÿ	22 402,31	170 842,10	579 891,81	170 813,68	203,31	
106 J	22 382,51	170 838,94	579 911,65	170 810,85	203,25	
10600	22 392,39	170 840,52	579 901,75	170 812,26		
10601	22 394,44	170 823,66	579 899,98	170 795,37		
10602	22 396,11	170 808,01	579 898,59	170 779,69		
10603	22 397,91	170 787,07	579 897,14	170 758,73		
10604	22 399,29	170 766,19	579 896,09	170 737,84		
107 Ÿ	22 409,46	170 744,33	579 886,30	170 715,82	203,16	
107 J	22 389,47	170 744,62	579 906,28	170 716,45	203,32	
10700	22 399,54	170 744,47	579 896,22	170 716,13		
10701	22 399,13	170 736,50	579 896,76	170 708,16		
108 Ÿ	22 409,30	170 728,22	579 886,74	170 699,72	203,12	
108 J	22 389,21	170 728,54	579 906,81	170 700,37	203,26	
10800	22 399,07	170 728,38	579 896,96	170 700,05		
10801	22 399,35	170 694,71	579 897,24	170 666,38		

Frontière d'Etat Autriche - Yougoslavie

Relevé des coordonnées

## Secteur frontière III

Numéro du point	Coordonnées GAUSS - KRÜGER				Altitude au-dessus du niveau de l'Adriatique	Observations
	Système autrichien M 34°		Système yougoslave			
	- y	+ x	+ y	+ x		
1	2	3	4	5	6	7
10802	22 399,54	170 684,08	579 897,22	170 655,76		
10803	22 399,88	170 673,00	579 897,07	170 644,67		
10804	22 400,29	170 664,26	579 896,82	170 635,93		
109 ō	22 412,75	170 629,80	579 884,94	170 601,26	203,09	
109 J	22 392,77	170 628,17	579 904,94	170 599,98	203,09	
10900	22 402,79	170 628,99	579 894,91	170 600,62		
10901	22 403,82	170 615,47	579 894,11	170 587,09		
10902	22 405,84	170 597,83	579 892,40	170 569,42		
10903	22 408,95	170 574,05	579 889,67	170 545,61		
10904	22 410,73	170 560,70	579 888,11	170 532,23		
10905	22 412,71	170 549,58	579 886,32	170 521,07		
110 ō	22 426,02	170 532,14	579 873,32	170 503,41	202,58	
110 J	22 406,34	170 528,45	579 893,06	170 500,06	202,88	
11000	22 416,29	170 530,32	579 883,08	170 501,75		
11001	22 420,09	170 510,41	579 879,62	170 481,78		
111 Ū	22 432,88	170 495,53	579 867,08	170 466,69	202,53	
111 J	22 413,19	170 491,91	579 886,83	170 463,41	202,99	
11100	22 423,21	170 493,75	579 876,78	170 465,08		
112 Ū	22 436,44	170 476,54	579 863,85	170 447,67	202,71	
112 J	22 415,61	170 473,65	579 884,72	170 445,14	202,85	
11200	22 426,07	170 475,10	579 874,24	170 446,41		
113 ō	22 438,62	170 457,37	579 861,99	170 428,47	202,81	
113 J	22 417,75	170 455,51	579 882,89	170 426,96	202,92	
11300	22 428,24	170 456,44	579 872,39	170 427,72		
11301	22 429,57	170 442,91	579 871,29	170 414,17		
11302	22 430,44	170 431,71	579 870,61	170 402,95		
11303	22 433,05	170 406,06	579 868,44	170 377,26		
114 ō	22 445,58	170 388,39	579 856,21	170 359,38	202,83	
114 J	22 423,55	170 386,27	579 878,27	170 357,64	203,04	
11400	22 434,88	170 387,36	579 866,92	170 358,54		
11401	22 435,91	170 375,23	579 866,09	170 346,37		
11402	22 436,07	170 366,24	579 866,08	170 337,40		
11403	22 435,89	170 350,29	579 866,53	170 321,46		
11404	22 434,91	170 337,75	579 867,72	170 308,94		

Frontière d'Etat Autriche - Yougoslavie

Relevé des coordonnées

Vol. 1121, A-8511

## Secteur frontière III

Numéro du point	Coordonnées GAUSS - KRÜGER				Altitude au-dessus du niveau de l'Adriatique	Observations
	Système autrichien M 34°		Système yougoslave			
	- y	+ x	+ y	+ x		
1	2	3	4	5	6	7
11405	22 433,85	170 328,74	579 868,94	170 299,95		
115 Ö	22 442,58	170 314,41	579 860,44	170 285,47	202,63	
115 J	22 420,87	170 318,39	579 882,09	170 289,82	203,36	
11500	22 431,88	170 316,37	579 871,11	170 287,61		
11501	22 427,99	170 298,75	579 875,29	170 270,06		
11502	22 426,02	170 290,81	579 877,40	170 262,16		
11503	22 424,04	170 284,25	579 879,50	170 255,63		
11504	22 417,21	170 266,57	579 886,61	170 238,08		
116 Ö	22 418,99	170 244,24	579 885,21	170 215,72	202,83	
116 J	22 398,78	170 254,13	579 905,25	170 225,95	203,14	
11600	22 409,03	170 249,11	579 895,10	170 220,77		
11601	22 396,85	170 224,24	579 907,69	170 196,11		
11602	22 385,41	170 200,13	579 919,54	170 172,19		
117 Ö	22 380,12	170 164,16	579 925,43	170 136,32	202,43	
117 J	22 359,45	170 174,34	579 945,93	170 146,85	203,48	
11700	22 370,12	170 169,09	579 935,36	170 141,42		
11701	22 361,63	170 151,62	579 944,14	170 124,10		
11702	22 355,04	170 138,21	579 950,96	170 110,80		
11703	22 342,79	170 113,39	579 963,63	170 086,19		
11704	22 336,84	170 100,81	579 969,78	170 073,71		
118 Ö	22 341,27	170 083,93	579 965,64	170 056,76	202,32	
118 J	22 320,62	170 093,97	579 986,12	170 067,15	203,22	
11800	22 331,26	170 088,80	579 975,56	170 061,79		
11801	22 325,42	170 076,05	579 981,61	170 049,16		
11802	22 320,56	170 062,74	579 986,70	170 035,93		
11803	22 316,66	170 051,21	579 992,30	170 024,97		
11804	22 312,68	170 038,83	579 994,98	170 012,16		
11805	22 309,26	170 025,24	579 998,65	169 998,64		
11806	22 307,17	170 013,40	580 000,94	169 986,83		
119 Ö	22 316,25	169 999,42	579 992,11	169 972,70	202,15	
119 J	22 294,30	170 001,63	580 014,01	169 975,29	202,79	
11900	22 305,43	170 000,51	580 002,91	169 973,98		
11901	22 304,28	169 988,59	580 004,27	169 962,09		
11902	22 303,90	169 980,73	580 004,78	169 954,23		

Frontière d'Etat Autriche - Yougoslavie

Relevé des coordonnées

## Secteur frontière III

Numéro du point	Coordonnées GAUSS - KRÜGER				Altitude au-dessus du niveau de l'Adriatique	Observations
	Système autrichien M 34°		Système yougoslave			
	- y	+ x	+ y	+ x		
1	2	3	4	5	6	7
11903	22 303,99	169 974,30	580 004,80	169 947,80		
11904	22 304,33	169 963,17	580 004,66	169 936,68		
11905	22 304,86	169 951,83	580 004,32	169 925,32		
11906	22 305,96	169 942,85	580 003,39	169 916,33		
11907	22 307,23	169 933,87	580 002,27	169 907,32		
120 ö	22 319,05	169 929,71	579 990,52	169 902,96	202,31	
120 J	22 297,98	169 922,31	580 011,72	169 895,93	203,23	
12000	22 308,54	169 926,02	580 001,10	169 899,45		
12001	22 310,17	169 918,38	579 999,60	169 891,79		
121 ö	22 323,25	169 911,22	579 986,64	169 884,41	202,47	
121 J	22 301,99	169 905,63	580 008,00	169 879,19	203,02	
12100	22 312,65	169 908,43	579 997,29	169 881,81		
12101	22 315,73	169 896,94	579 994,41	169 870,26		
12102	22 324,77	169 862,61	579 985,93	169 835,79		
12103	22 332,03	169 834,99	579 979,14	169 808,05		
122 ö	22 350,49	169 811,87	579 961,07	169 784,63	202,20	
122 J	22 327,24	169 805,78	579 984,41	169 778,93	202,86	
12200	22 338,91	169 808,84	579 972,69	169 781,79		
12201	22 349,84	169 767,23	579 962,47	169 740,01		
12202	22 359,33	169 730,95	579 953,59	169 703,58		
123 ö	22 375,74	169 711,99	579 937,50	169 684,34	201,96	
123 J	22 354,48	169 706,39	579 958,86	169 679,10	202,14	
12300	22 364,93	169 709,14	579 948,36	169 681,68		
12301	22 369,03	169 691,49	579 944,55	169 663,96		
12302	22 371,86	169 677,35	579 941,97	169 649,78		
12303	22 374,63	169 661,25	579 939,47	169 633,63		
12304	22 376,29	169 648,49	579 938,03	169 620,84		
12305	22 377,65	169 638,87	579 936,82	169 611,20		
124 ö	22 388,62	169 633,63	579 925,95	169 605,79	201,18	
124 J	22 368,71	169 631,75	579 945,88	169 604,24	202,11	
12400	22 378,29	169 632,65	579 936,28	169 604,99		
12401	22 379,69	169 613,03	579 935,22	169 585,34		
12402	22 380,27	169 598,10	579 934,89	169 570,40		
12403	22 380,48	169 583,04	579 934,94	169 555,34		

Frontière d'Etat Autriche - Yougoslavie

Relevé des coordonnées

Vol. 1121, A-8511

## Secteur frontière III

Numéro du point	Coordonnées GAUSS - KRÜGER				Altitude au-dessus du niveau de l'Adriatique	Observations
	Système autrichien M 34°		Système yougoslave			
	- y	+ x	+ y	+ x		
1	2	3	4	5	6	7
12404	22 380,03	169 564,16	579 935,71	169 536,45		
125 ö	22 390,06	169 554,22	579 925,84	169 526,34	200,83	
125 J	22 369,14	169 555,68	579 946,74	169 528,16	202,36	
12500	22 379,55	169 554,95	579 936,34	169 527,25		
12501	22 378,03	169 533,03	579 938,23	169 505,37		
12502	22 376,96	169 518,65	579 939,55	169 491,01		
12503	22 375,47	169 496,91	579 941,40	169 469,30		
12504	22 374,18	169 477,30	579 943,03	169 449,71		
126 ö	22 382,15	169 434,01	579 935,80	169 406,28	200,30	
126 J	22 360,20	169 435,54	579 957,72	169 408,18	202,05	
12600	22 370,94	169 434,79	579 946,99	169 407,25		
127 ö	22 380,71	169 419,11	579 937,49	169 391,40	200,21	
127 J	22 358,93	169 421,75	579 959,22	169 394,41	202,14	
12700	22 369,77	169 420,44	579 948,41	169 382,91		
12701	22 369,03	169 413,62	579 949,25	169 386,11		
128 ö	22 378,64	169 404,38	579 939,81	169 376,71	200,30	
128 J	22 356,96	169 408,05	579 961,42	169 380,75	202,12	
12800	22 368,07	169 406,17	579 950,34	169 378,68		
12801	22 366,07	169 394,08	579 952,55	169 366,63		
12802	22 364,31	169 384,80	579 954,47	169 357,39		
12803	22 362,22	169 373,65	579 956,75	169 346,27		
12804	22 360,24	169 362,73	579 958,91	169 335,38		
129 ö	22 369,77	169 348,06	579 949,63	169 320,55	200,26	
129 J	22 347,09	169 351,88	579 972,24	169 324,76	201,94	
12900	22 358,07	169 350,03	579 961,29	169 322,72		
12901	22 356,76	169 341,77	579 962,74	169 314,48		
12902	22 355,86	169 335,42	579 963,75	169 308,13		
12903	22 354,94	169 327,00	579 964,80	169 299,72		
130 ö	22 367,50	169 320,49	579 952,37	169 293,00	200,59	
130 J	22 342,56	169 322,29	579 977,27	169 295,23	202,11	
13000	22 354,76	169 321,41	579 965,08	169 294,14		
13001	22 354,36	169 313,67	579 965,62	169 286,41		
13002	22 354,23	169 306,99	579 965,87	169 279,74		
13003	22 354,24	169 300,23	579 965,98	169 272,98		

Frontière d'Etat Autriche - Yougoslavie

Relevé des coordonnées

## Secteur frontière III

Numéro du point	Coordonnées GAUSS - KRÜGER				Altitude au-dessus du niveau de l'Adriatique	Observations
	Système autrichien M 34°		Système yougoslave			
	- y	+ x	+ y	+ x		
1	2	3	4	5	6	7
131 Ő	22 365,90	169 292,85	579 954,44	169 265,40	200,45	
131 J	22 342,91	169 292,24	579 977,43	169 265,18	202,02	
13100	22 354,37	169 292,54	579 965,98	169 265,29		
13101	22 354,86	169 278,70	579 965,71	169 251,44		
13102	22 355,25	169 261,55	579 965,63	169 234,28		
13103	22 356,05	169 229,13	579 965,38	169 201,87		
13104	22 356,95	169 199,32	579 964,98	169 172,04		
13105	22 357,60	169 177,21	579 964,71	169 149,91		
13106	22 357,81	169 170,89	579 964,62	169 143,59		
132 Ő	22 364,86	169 166,03	579 957,64	169 138,63	199,87	
132 J	22 346,79	169 165,57	579 975,72	169 138,46	201,86	
13200	22 357,55	169 165,84	579 964,96	169 138,56		
133 ŐJ	22 360,40	169 148,53	579 962,40	169 121,19	199,89	
134 ŐJ	22 365,00	169 119,11	579 958,32	169 091,70	199,34	
135 ŐJ	22 385,26	169 040,29	579 939,42	169 012,53	199,97	
136 ŐJ	22 405,92	168 959,33	579 920,16	168 931,24	199,87	
137 ŐJ	22 416,11	168 922,57	579 910,60	168 894,30	199,79	
138 ŐJ	22 426,73	168 884,03	579 900,64	168 855,59	199,98	
139 ŐJ	22 439,33	168 838,74	579 888,81	168 810,10	199,92	
140 ŐJ	22 463,87	168 750,16	579 865,82	168 721,12	199,84	
IV/1 ŐJ	22 502,99	168 618,84	579 829,02	168 589,18	201,31	
				24 novembre 1972		

Secteur frontière III

POINTS DE TRIANGULATION  
ET  
POINTS DE POLYGONATION



## Secteur frontière III

Numéro du point	Coordonnées GAUSS - KRÜGER				Altitude au-dessus du niveau de l'Adriatique	Observations
	Système autrichien M 34°		Système yougoslave			
	- y	+ x	+ y	+ x		
1	2	3	4	5	6	7
Points de triangulation						
170			579 896,72	168 533,27		
456			581 235,16	171 113,01		
405			579 398,90	173 414,27		
404			579 378,82	174 630,15		
276			578 119,16	175 455,49		
31-209	22 437,41	169 978,18			202,58	)
35-209	26 751,90	171 581,50				+) )
41-209	22 570,85	172 719,45			204,39	)
49-209	23 992,00	175 505,17				+) )
51-209	29 318,71	175 792,35				+) )
76-209	22 519,52	168 633,33			200,18	)
77-209	23 314,18	169 040,37			202,39	)
98-209	24 316,23	175 327,46			211,80	)
						)
						Pierre
						+) )
						Chapiteau

Frontière d'Etat Autriche - Yougoslavie

Relevé des coordonnées

Vol. 1121, A-8511

## Secteur frontière III

Numéro du point	Coordonnées GAUSS - KRÜGER				Altitude au-dessus du niveau de l'Adriatique	Observations
	Système autrichien M 34°		Système yougoslave			
	- y	+ x	+ y	+ x		
1	2	3	4	5	6	7
Points de polygonation						
1	22 474,05	168 719,30	579 856,18	168 690,08		
2	22 452,13	168 812,72	579 876,48	168 783,86		
3	22 422,23	168 910,38	579 904,69	168 882,01		
4	22 392,08	169 019,33	579 932,96	168 991,46		
5	22 344,20	169 157,66	579 978,45	169 130,60		
6	22 343,60	169 268,55	579 977,15	169 241,48		
7	22 354,19	169 390,81	579 964,48	169 363,56		
8	22 364,98	169 497,69	579 951,88	169 470,25		
9	22 370,61	169 617,26	579 944,23	169 589,72		
10	22 350,94	169 719,13	579 962,18	169 691,90		
11	22 319,85	169 834,13	579 991,33	169 807,40		
12	22 299,24	169 916,52	580 010,56	169 890,12		
13	22 348,92	169 948,34	579 960,35	169 921,12		
14	-----	-----	-----	-----		
15	22 297,66	170 023,20	580 010,28	169 996,80		
16	22 340,86	170 134,79	579 965,19	170 107,62		
17	22 386,14	170 226,54	579 918,36	170 198,58		
18	22 420,81	170 317,69	579 882,16	170 289,12		
19	22 421,76	170 417,49	579 879,53	170 388,88		
20	22 406,81	170 528,36	579 892,59	170 499,96		
21	22 392,94	170 627,29	579 904,79	170 599,09		
22	22 388,94	170 732,87	579 907,01	170 704,71		
23	22 384,40	170 826,98	579 909,97	170 798,86		
24	22 364,70	170 917,30	579 928,14	170 889,47		
25	22 333,10	171 006,87	579 958,22	170 979,54		
26	22 299,00	171 104,35	579 990,40	171 077,57		
27	22 273,31	171 196,76	580 014,54	171 170,38		
28	22 269,23	171 290,76	580 017,02	171 264,42		
29	22 247,49	171 381,54	580 037,24	171 355,53		
30	22 238,65	171 494,49	580 044,19	171 468,60		
31	22 210,85	171 602,81	580 070,18	171 577,35		
32	22 190,30	171 710,97	580 088,93	171 685,82		

Frontière d'Etat Autriche - Yougoslavie

Relevé des coordonnées

## Secteur frontière III

Numéro du point	Coordonnées GAUSS - KRÜGER				Altitude au-dessus du niveau de l'Adriatique	Observations
	Système autrichien M 34°		Système yougoslave			
	- y	+ x	+ y	+ x		
1	2	3	4	5	6	7
Points de polygonation						
33	22 164,99	171 814,74	580 112,52	171 790,02		
34	22 161,36	171 912,25	580 114,53	171 887,56		
35	22 217,58	172 003,98	580 056,79	171 978,31		
36	22 275,20	172 104,19	579 997,50	172 077,53		
37	22 332,73	172 189,35	579 938,56	172 161,71		
38	22 341,14	172 294,26	579 928,41	172 266,43		
39	22 367,72	172 397,31	579 900,12	172 369,01		
40	22 411,20	172 500,50	579 854,93	172 471,45		
41	22 458,39	172 594,48	579 806,19	172 564,62		
42	22 515,28	172 696,29	579 747,62	172 665,45		
43	22 560,70	172 780,44	579 700,78	172 748,84		
44	22 587,77	172 872,71	579 672,14	172 840,64		
45	22 654,83	172 965,99	579 603,50	172 932,77		
46	22 748,29	173 055,60	579 508,53	173 020,79		
47	22 773,30	173 164,92	579 481,67	173 129,67		
48	22 850,57	173 238,74	579 403,15	173 202,17		
49	22 930,06	173 307,04	579 322,50	173 269,12		
50	23 017,24	173 373,17	579 234,24	173 333,73		
51	23 100,17	173 444,00	579 150,12	173 403,15		
52	23 198,51	173 556,56	579 049,87	173 514,04		
53	23 177,52	173 652,57	579 069,24	173 610,39		
54	23 125,63	173 742,95	579 119,59	173 701,65		
55	23 137,26	173 850,57	579 106,14	173 809,06		
56	23 181,44	173 961,24	579 060,08	173 918,97		
57	23 294,04	174 023,89	578 946,43	173 979,71		
58	23 307,81	174 093,35	578 931,47	174 048,93		
59	23 276,36	174 189,86	578 961,28	174 145,97		
60	23 255,15	174 296,40	578 980,69	174 252,85		
61	23 243,19	174 402,46	578 990,86	174 359,10		
62	23 218,49	174 504,28	579 013,84	174 461,34		
63	23 184,27	174 612,94	579 046,23	174 570,57		
64	23 110,86	174 714,36	579 117,90	174 673,22		

Frontière d'Etat Autriche - Yougoslavie

Relevé des coordonnées

Vol. II21, A-8511



## ANNEXE 8

à l'article 2 du Traité du 8 avril 1965 entre la République d'Autriche et la République fédérative socialiste de Yougoslavie relatif à la frontière d'Etat commune. Cette annexe contient des modifications et des compléments audit Traité.

FRONTIÈRE D'ÉTAT  
RÉPUBLIQUE D'AUTRICHE —  
RÉPUBLIQUE FÉDÉRATIVE SOCIALISTE DE YUGOSLAVIE

## PLAN DE LA FRONTIÈRE

Secteur frontière III

1972

*[Pour le plan de la frontière, voir hors-texte dans une pochette à la fin du présent volume.]*

## ANNEXE 9

à l'article 4 du Traité du 8 avril 1965 entre la République d'Autriche et la République fédérative socialiste de Yougoslavie relatif à la frontière d'Etat commune. Cette annexe contient des modifications et des compléments audit Traité.

FRONTIÈRE D'ÉTAT  
RÉPUBLIQUE D'AUTRICHE —  
RÉPUBLIQUE FÉDÉRATIVE SOCIALISTE DE YOUGOSLAVIE

PLAN DE SITUATION  
des portions de territoire échangées dans la zone  
du cours régularisé de la Kutschenitza

Secteur frontière II (de II/502 à III/1)

Secteur frontière III

1972

*[Pour le plan de situation, voir hors-texte dans une pochette à la fin du présent volume.]*

**ANNEXE 10**

à l'article 5 du Traité du 8 avril 1965 entre la République d'Autriche et la République fédérative socialiste de Yougoslavie relatif à la frontière d'Etat commune. Cette annexe contient des modifications et des compléments audit Traité.

**FRONTIÈRE D'ÉTAT  
RÉPUBLIQUE D'AUTRICHE —  
RÉPUBLIQUE FÉDÉRATIVE SOCIALISTE DE YUGOSLAVIE**

**TOPOGRAPHIE DE LA FRONTIÈRE**

**Secteur frontière VIII (de VIII/65 à VIII/74)**

**1973**

## Secteur frontière VIII

Numéro de la marque frontière	Type et matériau	Emplacement et distance jusqu'au point frontière en m	Angle de réfraction	Distance jusqu'à la prochaine marque frontière en m	Tracé de la frontière	Numéro du plan de frontière	Observations
1	2	3	4	5	6	7	8
63	C 1	JÖ	—	—	Limite de propriété	1	Numéros des points frontières :
64	C 1	JÖ	185° 41'	42,61			
65	B 1	JÖ	266° 29'	29,48	Dans le lit de la rivière Ágydi régularisée, en ligne droite entre les points frontières indiqués dans la colonne 8	2	65, 6501, 6502 6503, 6504, 6505 66, 6601, 6602 6603, 6604, 6605 67, 6701, 6702 6703, 6704, 6705 68, 6801, 6802 6803, 6804, 6805 69, 6901, 6902 6903, 6904, 6905, 6906 70
6503	C 1	JÖ	206° 10'	29,72			
66	C 1	JÖ	177° 18'	29,75			
6603	C 1	JÖ	167° 17'	29,72			
67	C 1	JÖ	170° 56'	29,92			
6703	C 1	JÖ	166° 46'	29,93			
68	C 1	JÖ	173° 48'	29,96			
6803	C 1	JÖ	181° 58'	29,97			
69	C 1	JÖ	191° 33'	29,88			
6903	C 1	JÖ	193° 47'	39,42			
70	B 1	JÖ	76° 23'	5,13	En ligne droite vers la marque frontière suivante	3	6803, 6804, 6805 69, 6901, 6902 6903, 6904, 6905, 6906 70
71	A 1	JÖ	179° 59'	41,44			
72	A 1	JÖ	187° 07'	28,90			
73	B 1	JÖ	192° 12'	16,77			
74	A 1	JÖ	173° 08'	—			
75	C 1	JÖ	—	—			19 octobre 1973

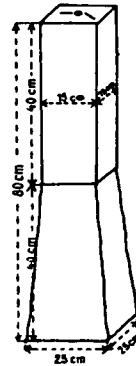
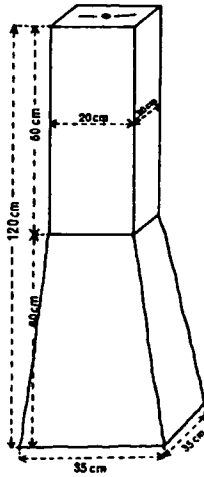
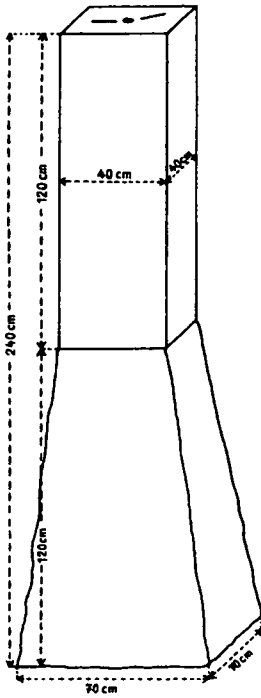


CROQUIS DES TYPES DE MARQUES FRONTIÈRES UTILISÉS

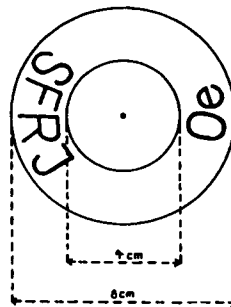
Type A

Type B

Type C



Marque métallique avec plaquette:



## NOTES EXPLICATIVES CONCERNANT LA TOPOGRAPHIE DE LA FRONTIÈRE

Sont inscrits dans les différentes colonnes :

Colonne 1 : les numéros des marques frontières dans l'ordre arithmétique.

Colonne 2 : le type et le matériau de la marque frontière selon le code ci-dessous :

A	borne de type A	1	béton
B	borne de type B	2	marbre
C	borne de type C	3	granit
R	marque métallique	4	laiton
		5	bronze

Colonne 3 : l'emplacement de la marque frontière est indiqué par les symboles « Ö » et « J ».  
En cas d'abornement indirect, cela signifie :

Ö : que la marque frontière se trouve en territoire autrichien

J : que la marque frontière se trouve en territoire yougoslave et, en cas d'abornement direct,

ÖJ : que la marque frontière se trouve sur la ligne frontière.

En cas d'abornement indirect, la distance indiquée entre la marque frontière et le point frontière est calculée d'après coordonnées.

Colonne 4 : l'angle de réfraction de la marque frontière visée, calculé d'après les coordonnées depuis la marque frontière précédente jusqu'à la marque frontière suivante.

Colonne 5 : la distance entre la marque frontière visée et la marque frontière suivante, calculée d'après coordonnées.

Colonne 6 : la description verbale du tracé de la frontière, de point frontière en point frontière.

Colonne 7 : le numéro du feuillet correspondant du plan de frontière.

Colonne 8 : toutes observations relatives aux colonnes 1 à 7, en particulier les numéros des points frontières, écrits de la manière suivante :

Les points de rupture de la ligne frontière, qui se trouvent entre des marques frontières désignées par un numéro de série, ont été numérotés en ajoutant les chiffres 01, 02, 03, 04 ... au numéro de la marque précédente.

Secteur frontière VIII (VIII/65 – VIII/74)

**Note:**

La formule « topographie de la frontière » ainsi que les explications et croquis y afférents s'appliquent à tous les cas possibles d'abornement. Le cas présent ne comporte qu'un abornement direct avec bornes en béton ; c'est pourquoi il ne reprend pas toutes les indications contenues dans les pages qui suivent.

## ANNEXE 11

à l'article 5 du Traité du 8 avril 1965 entre la République d'Autriche et la République fédérative socialiste de Yougoslavie relatif à la frontière d'Etat commune. Cette annexe contient des modifications et des compléments audit Traité.

FRONTIÈRE D'ÉTAT  
RÉPUBLIQUE D'AUTRICHE —  
RÉPUBLIQUE FÉDÉRATIVE SOCIALISTE DE YOUGOSLAVIE

RELEVÉ DES COORDONNÉES  
(Système frontalier)

Secteur frontière VIII (de VIII/65 à VIII/74)

1973

**NOTES EXPLICATIVES  
CONCERNANT LE RELEVÉ DES COORDONNÉES  
(SYSTÈME FRONTALIER)**

Sont inscrits dans les différentes colonnes :

**Colonne 1 :** les numéros des marques frontières et points frontières dans l'ordre correspondant au tracé de la frontière.

Les lettres ajoutées au numéro signifient :

**J :** que la marque frontière se trouve en territoire yougoslave

**Ö :** que la marque frontière se trouve en territoire autrichien

**JÖ :** que la marque frontière se trouve sur la ligne frontière.

Ces lettres ne sont pas ajoutées aux numéros des points frontières, quand ceux-ci ne sont pas abornés.

**Colonne 2 :** la valeur y, en mètres, selon le système frontalier

**Colonne 3 :** la valeur x, en mètres, selon le système frontalier

**Colonne 4 :** l'altitude de la marque frontière au-dessus du niveau de l'Adriatique, en mètres

**Colonne 5 :** toutes observations relatives aux colonnes 1 à 4.

Secteur frontière VIII (VIII / 65 – VIII / 74)

**MARQUES FRONTIÈRES  
ET  
POINTS FRONTIÈRES**

## Secteur frontière VIII

Numéro du point	Coordonnées selon le système frontalier		Altitude au-dessus du niveau de l'Adriatique	Observations
	- y	+ x		
1	2	3	4	5
64 JÖ	52 659,90	72 050,44		
65 JÖ	52 696,69	72 028,95		
6501	52 701,62	72 034,17		
6502	52 707,44	72 042,01		
6503 JÖ	52 711,42	72 050,95		
6504	52 713,68	72 060,58		
6505	52 714,61	72 070,47		
66 JÖ	52 715,37	72 080,41		
6601	52 716,33	72 090,23		
6602	52 718,11	72 100,02		
6603 JÖ	52 720,71	72 109,68		
6604	52 724,26	72 118,90		
6605	52 728,18	72 127,98		
67 JÖ	52 732,35	72 137,02		
6701	52 737,07	72 145,73		
6702	52 742,25	72 154,31		
6703 JÖ	52 748,26	72 162,36		
6704	52 754,71	72 169,94		
6705	52 761,93	72 176,89		
68 JÖ	52 769,56	72 183,40		
6801	52 777,20	72 189,91		
6802	52 785,09	72 196,07		
6803 JÖ	52 793,02	72 202,03		
6804	52 801,01	72 208,14		
6805	52 808,65	72 214,54		
69 JÖ	52 815,84	72 221,46		
6901	52 822,52	72 228,88		
6902	52 828,73	72 236,65		
6903 JÖ	52 834,25	72 244,59		
6904	52 839,00	72 253,76		
6905	52 843,42	72 262,75		
6906	52 847,34	72 271,93		
70 JÖ	52 850,44	72 280,93		
71 JÖ	52 854,49	72 277,78		
72 JÖ	52 887,20	72 252,33		
73 JÖ	52 912,03	72 237,55		
74 JÖ	52 927,93	72 232,21		
				19 octobre 1973

Frontière d'Etat Autriche – Yougoslavie

Relevé des coordonnées (Système frontalier)

Vol. 1121, A-8511

## ANNEXE 12

à l'article 5 du Traité du 8 avril 1965 entre la République d'Autriche et la République fédérative socialiste de Yougoslavie relatif à la frontière d'Etat commune. Cette annexe contient des modifications et des compléments audit Traité.

FRONTIÈRE D'ÉTAT  
RÉPUBLIQUE D'AUTRICHE —  
RÉPUBLIQUE FÉDÉRATIVE SOCIALISTE DE YOUGOSLAVIE

## PLAN DE LA FRONTIÈRE

Secteur frontière VIII (de VIII/65 à VIII/74)

1973

*[Pour le plan de la frontière, voir hors-texte dans une pochette à la fin du présent volume.]*



## ANNEXE 13

à l'article 7 du Traité du 8 avril 1965 entre la République d'Autriche et la République fédérative socialiste de Yougoslavie relatif à la frontière d'Etat commune. Cette annexe contient des modifications et des compléments audit Traité.

FRONTIÈRE D'ÉTAT  
RÉPUBLIQUE D'AUTRICHE —  
RÉPUBLIQUE FÉDÉRATIVE SOCIALISTE DE YOUGOSLAVIE

PLAN DE SITUATION  
des portions de territoire échangées dans la zone  
du cours régularisé de l'Ägydi

Secteur frontière VIII (de VIII/65 à VIII/74)

1973

*[Pour le plan de situation, voir hors-texte dans une pochette à la fin du présent volume.]*

Vol. 1121, A-8511

**ANNEXE 14**

à l'article 8 du Traité du 8 avril 1965 entre la République d'Autriche et la République fédérative socialiste de Yougoslavie relatif à la frontière d'Etat commune. Cette annexe contient des modifications et des compléments audit Traité.

**FRONTIÈRE D'ÉTAT  
RÉPUBLIQUE D'AUTRICHE —  
RÉPUBLIQUE FÉDÉRATIVE SOCIALISTE DE YOUGOSLAVIE**

**TOPOGRAPHIE DE LA FRONTIÈRE**

**Secteurs frontières XVIII, XIX (de XVIII/152 à XIX/3)**

**1973**

**Secteur frontière XVIII et secteur frontière XIX****Note:**

La formule « topographie de la frontière » ainsi que les explications et croquis y afférents s'appliquent à tous les cas possibles d'abornement. Le cas présent ne comporte qu'un abornement direct avec bornes en béton ; c'est pourquoi il ne reprend pas toutes les indications contenues dans les pages qui suivent.

## NOTES EXPLICATIVES CONCERNANT LA TOPOGRAPHIE DE LA FRONTIÈRE

Sont inscrits dans les différentes colonnes :

Colonne 1 : les numéros des marques frontières dans l'ordre arithmétique

Colonne 2 : le type et le matériau de la marque frontière selon le code ci-dessous :

A	borne de type A	1	béton
B	borne de type B	2	marbre
C	borne de type C	3	granit
R	marque métallique	4	laiton
		5	bronze

Colonne 3 : l'emplacement de la marque frontière est indiqué par les symboles « J » et « Ö ».  
En cas d'abornement indirect, cela signifie :

J : que la marque frontière se trouve en territoire yougoslave

Ö : que la marque frontière se trouve en territoire autrichien et, en cas d'abornement direct,

JÖ : que la marque frontière se trouve sur la ligne frontière.

En cas d'abornement indirect, la distance indiquée entre la marque frontière et le point frontière est calculée d'après coordonnées.

Colonne 4 : l'angle de réfraction de la marque frontière visée, calculé d'après les coordonnées depuis la marque frontière précédente jusqu'à la marque frontière suivante.

Colonne 5 : la distance entre la marque frontière visée et la marque frontière suivante, calculée d'après coordonnées.

Colonne 6 : la description verbale du tracé de la frontière, de point frontière en point frontière.

Colonne 7 : le numéro du feuillet correspondant du plan de frontière.

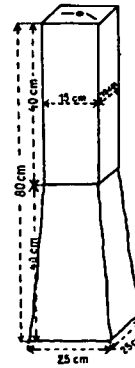
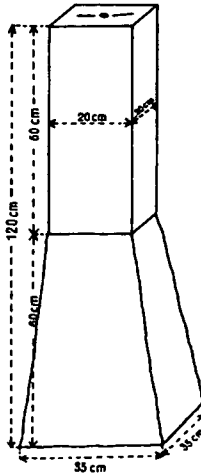
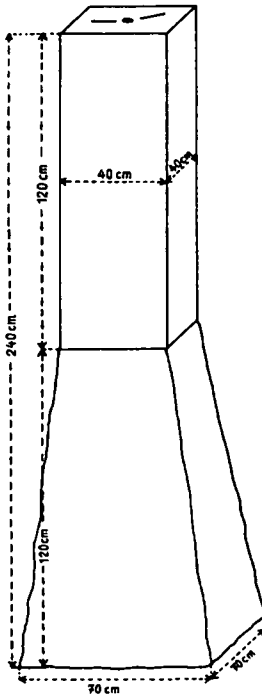
Colonne 8 : toutes observations relatives aux colonnes 1 à 7.

### CROQUIS DES TYPES DE MARQUES FRONTIÈRES UTILISÉS

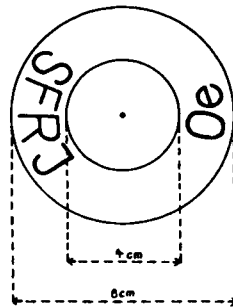
Type A

Type B

Type C



Marque métallique avec plaque :





## Frontier sector XIX

Numéro de la marque frontière	Type et matériau	Emplacement et distance jusqu'au point frontière en m	Angle de réfraction	Distance jusqu'à la prochaine marque frontière en m	Tracé de la frontière	Numéro du plan de frontière	Observations
1	2	3	4	5	6	7	8
XVII: 153 JO	C 1	JO	—	—			
XIX 1 JO	C 1	JÖ	179° 41'	10,58	En ligne droite vers la marque frontière suivante	1	
XIX 2 JO	C 1	JÖ	180° 10'	5,52			
XIX 2-01 JO	C 1	JO	113° 17'	22,13			
XIX 2-02 JO	C 1	JÖ	186° 19'	15,67			
XIX 2-03 JO	C 1	JÖ	224° 44'	36,02			
XIX 2-04 JO	C 1	JÖ	165° 54'	26,35		2	
XIX 3 JO	C 1	JO	177° 54'	—			
XIX 4 JO	B 1	JO	—	—			
							19 octobre 1973

## ANNEXE 15

à l'article 8 du Traité du 8 avril 1965 entre la République d'Autriche et la République fédérative socialiste de Yougoslavie relatif à la frontière d'Etat commune. Cette annexe contient des modifications et des compléments audit Traité.

FRONTIÈRE D'ÉTAT  
RÉPUBLIQUE D'AUTRICHE —  
RÉPUBLIQUE FÉDÉRATIVE SOCIALISTE DE YOUGOSLAVIE

RELEVÉ DES COORDONNÉES  
(Système frontalier)

Secteurs frontières XVIII, XIX (de XVIII/152 à XIX/3)

1973



Secteur frontière XVIII et secteur frontière XIX

## MARQUES FRONTIÈRES

NOTES EXPLICATIVES  
CONCERNANT LE RELEVÉ DES COORDONNÉES  
(SYSTÈME FRONTALIER)

Sont inscrits dans les différentes colonnes :

Colonne 1 : les numéros des marques frontières dans l'ordre correspondant au tracé de la frontière.

Les lettres ajoutées au numéro signifient :

J : que la marque frontière se trouve en territoire yougoslave

Ö : que la marque frontière se trouve en territoire autrichien

JÖ : que la marque frontière se trouve sur la ligne frontière.

Ces lettres ne sont pas ajoutées aux numéros des points frontières, quand ceux-ci ne sont pas abornés.

Colonne 2 : la valeur y, en mètres, selon le système frontalier

Colonne 3 : la valeur x, en mètres, selon le système frontalier

Colonne 4 : l'altitude de la marque frontière au-dessus du niveau de l'Adriatique, en mètres

Colonne 5 : toutes observations relatives aux colonnes 1 à 4.

## Secteur frontière XVIII

Numéro du point	Coordonnées selon le système frontalier		Altitude au-dessus du niveau de l'Adriatique	Observations
	+ y	+ x		
1	2	3	4	5
$\frac{XVIII}{151}$ JO	115 395,00	59 422,52		19 octobre 1973
$\frac{XVIII}{152}$ JO	115 391,81	59 323,63		
$\frac{XVIII}{153}$ JO	115 463,87	59 292,13		
$\frac{XIX}{1}$ JO	115 466,22	59 277,35		

## Secteur frontière XIX

Numéro du point	Coordonnées selon le système frontalier		Altitude au-dessus du niveau de l'Adriatique	Observations
	+ y	+ x		
1	2	3	4	5
$\frac{XVII}{153}$ JÖ	115 463,87	59 292,13		19 octobre 1973
$\frac{XIX}{1}$ JO	115 466,22	59 277,35		
$\frac{XIX}{2}$ JO	115 467,94	59 266,91		
$\frac{XIX}{2-01}$ JO	115 468,82	59 261,47		
$\frac{XIX}{2-02}$ JÖ	115 490,28	59 256,08		
$\frac{XIX}{2-03}$ JÖ	115 504,97	59 250,61		
$\frac{XIX}{2-04}$ JO	115 520,10	59 217,92		
$\frac{XIX}{3}$ JO	115 536,66	59 197,42		

## ANNEXE 16

à l'article 8 du Traité du 8 avril 1965 entre la République d'Autriche et la République fédérative socialiste de Yougoslavie relatif à la frontière d'Etat commune. Cette annexe contient des modifications et des compléments audit Traité.

FRONTIÈRE D'ÉTAT  
RÉPUBLIQUE D'AUTRICHE —  
RÉPUBLIQUE FÉDÉRATIVE SOCIALISTE DE YOUGOSLAVIE

## PLAN DE LA FRONTIÈRE

Secteurs frontières XVIII, XIX (de XVIII/152 à XIX/3)

1973

*[Pour le plan de la frontière, voir hors-texte dans une pochette à la fin du présent volume.]*

## ANNEXE 17

à l'article 9 du Traité du 8 avril 1965 entre la République d'Autriche et la République fédérative socialiste de Yougoslavie relatif à la frontière d'Etat commune. Cette annexe contient des modifications et des compléments audit Traité.

FRONTIÈRE D'ÉTAT  
RÉPUBLIQUE D'AUTRICHE —  
RÉPUBLIQUE FÉDÉRATIVE SOCIALISTE DE YUGOSLAVIE

PLAN DE SITUATION  
des portions de territoire échangées dans la zone  
de passage public de la frontière Grablach-Holmec

Secteurs frontières XVIII, XIX (de XVIII/152 à XIX/3)

1973

*[Pour le plan de situation, voir hors-texte dans une pochette à la fin du présent volume.]*

[GERMAN TEXT — TEXTE ALLEMAND]

[SLOVENE TEXT — TEXTE SLOVÈNE]

ANLAGE A

REPUBLIK ÖSTERREICH  
REPUBLIKA AVSTRIJA

(Staatswappen)  
(Državni grb)

GRENZÜBERTRITTS AUSWEIS  
LISTINA ZA PREHOD MEJE

gemäß Artikel 33 des Vertrages zwischen der Republik Österreich und der Sozialistischen Föderativen Republik Jugoslawien über die gemeinsame Staatsgrenze vom 8. April 1965 in der Fassung des Vertrages vom 29. Oktober 1975

na osnovi 33. člena Sporazuma med Republiko Avstrijo in Socialistično Federativno Republiko Jugoslavijo o skupni državni meji dne 8. aprila 1965 in Sporazuma z dne 29. oktobra 1975

Nr. ....

Štev. ....

---

(Format: 10,5 cm × 7,5 cm in drei Teilen)

(Farbe: gelb)

(Material: Schreiblein)

.....  
(Vor- und Zuname)  
(Ime in priimek)

.....  
(Beruf)  
(Poklic)

.....  
(Funktion)  
(Funkcija)

.....  
(Geburtsdatum)  
(Datum rojstva)

.....  
(Staatsbürgerschaft)  
(Državljanstvo)

.....  
(Ständiger Wohnort)  
(Stalno prebivališče)



Der Inhaber dieses Grenzübertrittsausweises ist berechtigt, zum Zwecke der Durchführung seiner Arbeit die österreichisch-jugoslawische Staatsgrenze innerhalb der Grenzabschnitte

.....  
.....  
überall zu überschreiten, sich auf dem Hoheitsgebiet der Sozialistischen Föderativen Republik Jugoslawien in der erforderlichen Tiefe aufzuhalten und sich dort frei zu bewegen; er darf jedoch das jugoslawische Hoheitsgebiet in einer Tiefe von mehr als 200 m oder in der Zeit von Sonnenuntergang bis Sonnenaufgang nur in Anwesenheit eines Sicherheitsorgans, eines mit einem Grenzübertrittsausweis nach dem auf der ersten Seite erwähnten Vertrag versehenen Vermessungsfachmannes oder einer Militärperson der Sozialistischen Föderativen Republik Jugoslawien betreten.

Imetnik te listine za prehod meje ima pravico, da zaradi opravljanja svojega dela prehaja kjerkoli avstrijsko-jugoslovansko državno mejo znotraj mejnih odsekov

.....  
.....  
in da se na ozemlju Socialistične Federativne Republike Jugoslavije zadržuje in neovirano giblje v potrebni globini; vendar gre lahko na jugoslovansko ozemlje v globino preko 200 m, ali v času od sončnega zahoda do sončnega vzhoda samo v prisotnosti varnostnega organa, szrokovnjaka za zemljiške izmere, ki ima listino za prehod meje v smislu Sporazuma, navedenega na prvi strani, ali vojne osebe Socialistične Federativne Republike Jugoslavije.

Dieser Grenzübertrittsausweis ist gültig bis .....  
Ta listina za prehod meje velja do:

Ausstellungsbehörde: Bundesministerium für Inneres  
Pristojni organ za izdajo: Zvezno ministrstvo za notranje zadeve

Ort und Datum: Wien, am .....  
Kraj in datum: Dunaj, dne

(Stampiglie)  
(Žig)

.....  
(Unterschrift)  
(Podpis)

---

Vidierungsbehörde: Bundessekretariat für Innere Angelegenheiten  
Pristojni organ za vidiranje: Zvezni sekretariat za notranje zadeve

Ort und Datum: Belgrad, am .....  
Kraj in datum: Beograd, dne

(Stampiglie)  
(Žig)

.....  
(Unterschrift)  
(Podpis)

(Lichtbild)  
(Fotografija)

(Hochdruckstempel)  
(Suhi žig)

.....  
(Unterschrift des Inhabers)  
(Podpis imetnika)

Die Gültigkeit des Ausweises wird verlängert bis .....  
Veljavnost te listine za prehod meje se podaljša do

Ausstellungsbehörde: Bundesministerium für Inneres  
Pristojni organ za izdajo: Zvezno ministrstvo za notranje zadeve

Ort und Datum: Wien, am .....  
Kraj in datum: Dunaj, dne

(Stampiglie)  
(Žig)

.....  
(Unterschrift)  
(Podpis)

---

Die Gültigkeit des Ausweises wird verlängert bis .....  
Veljavnost te listine za prehod meje se podaljša do

Ausstellungsbehörde: Bundesministerium für Inneres  
Pristojni organ za izdajo: Zvezno ministrstvo za notranje zadeve

Ort und Datum: Wien, am .....  
Kraj in datum: Dunaj, dne

(Stampiglie)  
(Žig)

.....  
(Unterschrift)  
(Podpis)

ANLAGE B

SOCIALISTIČNA FEDERATIVNA REPUBLIKA JUGOSLAVIJA  
SOZIALISTISCHE FÖDERATIVE REPUBLIK JUGOSLAWIEN

(Državni grb)  
(Staatswappen)

LISTINA ZA PREHOD MEJE  
GRENZÜBERTRITTS AUSWEIS

na osnovi 33. člana Sporazuma med Socialistično Federativno Republiko Jugoslavijo in Republiko Avstrijo o skupni državni meji z dne 8. aprila 1965 in Sporazuma z dne 29. oktobra 1975

gemäß Artikel 33 des Vertrages zwischen der Sozialistischen Föderativen Republik Jugoslawien und der Republik Österreich über die gemeinsame Staatsgrenze vom 8. April 1965 in der Fassung des Vertrages vom 29. Oktober 1975

Štev . . . . .

Nr. . . . .

---

(Velikost: 10,5 cm × 7,5 cm v treh delih)  
(Barva: rumena)  
(Material: planeni papir)

Vol. 1121, A-8511

.....  
(Ime in priimek)  
(Vor- und Zuname)

.....  
(Poklic)  
(Beruf)

.....  
(Funkcija)  
(Funktion)

.....  
(Datum rojstva)  
(Geburtsdatum)

.....  
(Državljanstvo)  
(Staatsbürgerschaft)

.....  
(Stalno prebivališče)  
(Ständiger Wohnort)

Imetnik te listine za prehod meje ima pravico, da zaradi opravljanja svojega dela prehaja kjerkoli jugoslovansko-avstrijsko državno mejo znotraj mejnih odsekov

.....  
.....  
in da se na ozemlju Republike Avstrije zadržuje in neovirano giblje v potrebni globini; vendar gre lahko na avstrijsko ozemlje v globino preko 200 m, ali v času od sončnega zahoda do sončnega vzhoda samo v prisotnosti varnostnega organa, carinskega organa, strokovnjaka za zemljiške izmere, ki ima listino za prehod meje v smislu Sporazuma, navedenega na prvi strani, ali vojne osebe Republike Avstrije.

Der Inhaber dieses Grenzübertrittsausweises ist berechtigt, zum Zwecke der Durchführung seiner Arbeit die jugoslawisch-österreichische Staatsgrenze innerhalb der Grenzabschnitte

.....  
.....  
überall zu überschreiten, sich auf dem Hoheitsgebiet der Republik Österreich in der erforderlichen Tiefe aufzuhalten und sich dort frei zu bewegen; er darf jedoch das österreichische Hoheitsgebiet in einer Tiefe von mehr als 200 m oder in der Zeit von Sonnenuntergang bis Sonnenaufgang nur in Anwesenheit eines Sicherheitsorganes, eines Zoworganes, eines mit einem Grenzübertrittsausweis nach dem auf der ersten Seite erwähnten Vertrag versehenen Vermessungsfachmannes oder einer Militärperson der Republik Österreich betreten.

Ta listina za prehod meje velja do .....  
Dieser Grenzübertrittsausweis ist gültig bis

Pristojni organ za izdajo: Zvezni sekretariat za notranje zadeve  
Ausstellungsbehörde: Bundessekretariat für Innere Angelegenheiten

Kraj in datum: Beograd, dne .....  
Ort und Datum: Belgrad, am

(Žig)  
(Stampiglie)

.....  
Podpis)  
(Unterschrift)

---

Pristojni organ za vidiranje: Zvezno ministrstvo za notranje zadeve  
Vidierungsbehörde: Bundesministerium für Inneres

Kraj in datum: Dunaj, dne .....  
Ort und Datum: Wien, am

(Žig)  
(Stampiglie)

.....  
Podpis)  
(Unterschrift)



(Fotografija)  
(Lichtbild)

(Suhi žig)  
(Hochdruckstempel)

.....  
(Podpis imetnika)  
(Unterschrift des Inhabers)

Veljavnost te listine za prehod meje se podaljša do .....  
Die Gültigkeit des Ausweises wird verlängert bis

Pristojni organ za izdajo: Zvezni sekretariat za notranje zadeve  
Ausstellungsbehörde: Bundessekretariat für Innere Angelegenheiten

Kraj in datum: Beograd, dne .....  
Ort und Datum: Belgrad, am

(Žig)  
(Stampiglie)

.....  
Podpis)  
(Unterschrift)

---

Veljavnost te listine za prehod meje se podaljša do .....  
Die Gültigkeit des Ausweises wird verlängert bis

Pristojni organ za izdajo: Zvezni sekretariat za notranje zadeve  
Ausstellungsbehörde: Bundessekretariat für Innere Angelegenheiten

Kraj in datum: Beograd, dne .....  
Ort und Datum: Belgrad, am

(Žig)  
(Stampiglie)

.....  
Podpis)  
(Unterschrift)

---

[TRANSLATION — TRADUCTION]

ANNEX A [B]<sup>1</sup>

REPUBLIC OF AUSTRIA  
[SOCIALIST FEDERAL REPUBLIC OF YUGOSLAVIA]

(State Coat of Arms)

FRONTIER CROSSING CERTIFICATE

pursuant to article 33 of the Treaty of 8 April 1965 between the Republic of Austria and the Socialist Federal Republic of Yugoslavia [Socialist Federal Republic of Yugoslavia and the Republic of Austria] concerning the common State frontier, as amended by the Treaty of 29 October 1975

No. ....

---

(Format: 10.5 cm x 7.5 cm, folded in three)  
(Colour: yellow)  
(Material: linen paper)

---

<sup>1</sup> The indications placed between brackets refer to the text of Annex B which, being otherwise identical to the text of Annex A, except for the sequence of languages, has not been translated entirely herein.

.....  
(Given name and surname)

.....  
(Occupation)

.....  
(Function)

.....  
(Date of birth)

.....  
(Nationality)

.....  
(Permanent address)

The holder of this frontier crossing certificate is entitled, for the purpose of performing his work, to cross the Austrian-Yugoslav [Yugoslav-Austrian] State frontier anywhere within the following frontier sectors:

.....  
.....

and to be present and move about freely in the territory of the Socialist Federal Republic of Yugoslavia [Republic of Austria] at such distance from the frontier as may be necessary; he may not, however, enter Yugoslav [Austrian] territory to a distance of more than 200 metres or during the period between sunset and sunrise unless a security official, a surveyor holding a frontier crossing certificate pursuant to the Treaty referred to on page 1 or a military person of the Socialist Federal Republic of Yugoslavia [Republic of Austria] is present.

This frontier crossing certificate is valid until .....

Issuing authority: Federal Ministry of Internal Affairs  
[Federal Secretariat for Internal Affairs]

Place and date of issue: Vienna [Belgrade] .....

(Stamp)

.....  
(Signature)

Visaing authority: Federal Secretariat for Internal Affairs  
[Federal Ministry of Internal Affairs]

Place and date of visa: Belgrade [Vienna], .....

(Stamp)

.....  
(Signature)

(Photograph)

(Impressed stamp)

.....  
(Signature of holder)

The validity of the certificate is extended until .....

Issuing authority: Federal Ministry of Internal Affairs  
[Federal Secretariat for Internal Affairs]

Place and date of extension: Vienna [Belgrade], .....

(Stamp)

.....  
(Signature)

The validity of the certificate is extended until .....

Issuing authority: Federal Ministry of Internal Affairs  
[Federal Secretariat for Internal Affairs]

Place and date of extension: Vienna [Belgrade], .....

(Stamp)

.....  
(Signature)

[TRADUCTION – TRANSLATION]

ANNEXE A [B]<sup>1</sup>

RÉPUBLIQUE D'AUTRICHE  
[RÉPUBLIQUE FÉDÉRATIVE SOCIALISTE DE YOUGOSLAVIE]

ARMOIRIES DE L'ÉTAT

PERMIS DE PASSAGE DE LA FRONTIÈRE

établi conformément à l'article 33 au Traité du 8 avril 1965 entre la République d'Autriche et la République fédérative socialiste de Yougoslavie [République fédérative socialiste de Yougoslavie et la République d'Autriche] dans la version figurant dans le Traité du 29 octobre 1975

N° .....

---

(Format : 10,5 cm × 7,5 cm, plié en trois)  
(Couleur : jaune)  
(Papier : toile)

---

<sup>1</sup> Les indications entre crochets concernent le texte de l'annexe B; celui-ci, qui est par ailleurs identique au texte de l'annexe A, à part l'ordre des langues, n'a pas été traduit entièrement dans le présent volume.

.....  
(Nom et prénom)

.....  
(Profession)

.....  
(Fonction)

.....  
(Né le)

.....  
(Nationalité)

.....  
(Domicile)

---

Le titulaire de ce permis de passage de la frontière est habilité, dans l'exercice de ses fonctions, à franchir la frontière austro-yougoslave [yougoslavo-autrichienne] en tout point compris dans les limites des secteurs frontières

.....  
.....  
à pénétrer aussi loin que nécessaire à l'intérieur du territoire de la République fédérative socialiste de Yougoslavie [République d'Autriche], et à s'y déplacer librement; il ne peut cependant pénétrer de plus de 200 m sur le territoire yougoslave [autrichien], ou pendant la période allant du coucher au lever du soleil, qu'en présence d'un agent de la sûreté, d'un expert géomètre muni d'un permis de franchissement de la frontière établi conformément à l'Accord mentionné à la première page, ou d'un militaire de la République socialiste fédérative de Yougoslavie [République d'Autriche].



Ce permis de passage de la frontière expire le .....

Délivré par : Ministère fédéral de l'intérieur  
[Secrétariat fédéral aux affaires intérieures]

A Vienne [Belgrade], le .....

(Cachet)

.....  
(Signature)

---

Visé par : Secrétariat fédéral aux affaires intérieures  
[Ministère fédéral de l'intérieur]

A Belgrade [Vienne], le .....

(Cachet)

.....  
(Signature)

---

(Photographie)

(Cachet à impression en relief)

.....  
(Signature du titulaire)

La validité de ce permis est prorogée jusqu'au .....

Délivré par : Ministère fédéral de l'intérieur  
[Secrétariat fédéral aux affaires intérieures]

A Vienne [Belgrade], le .....

(Cachet)

.....  
(Signature)

---

La validité de ce permis est prorogée jusqu'au .....

Délivré par : Ministère fédéral de l'intérieur  
[Secrétariat fédéral aux affaires intérieures]

A Vienne [Belgrade], le .....

(Cachet)

.....  
(Signature)

Index to microfiche in the attached envelope  
Index concernant les microfiches dans la pochette ci-jointe

Fiche 1/5

**Annex 4/Annexe 4**

**Annex 8/Annexe 8**

Fiche 2/5

**Annex 8/Annexe 8**

**Annex 9/Annexe 9**

Fiche 3/5

**Annex 9/Annexe 9**

Fiche 4/5

**Annex 9/Annexe 9**

**Annex 12/Annexe 12**

**Annex 13/Annexe 13**

Fiche 3/5

**Annex 13/Annexe 13**

**Annex 16/Annexe 18**

**Annex 17/Annexe 17**



Explanatory notes to the frontier map

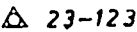








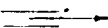

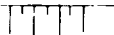
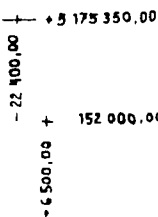
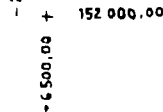
The frontier map shows all the triangulation, traverse and other survey points together with their designations, on the scale of 1:1000, it also shows the frontier markers and frontier points (with their numbers), the frontier line, important topographical features within a range of 50 meters on both sides of the frontier line, the names of the States and the names and boundaries of the cadastral communes  
The field measurements of distances and turning points are indicated

Notes explicatives concernant le plan de la frontière

Le plan de la frontière reproduit à l'échelle 1:1000 tous les points de triangulation, de polygonaion et autres points relevés et leur description, sont en outre indiqués sur le plan les marques frontières et points frontières, avec numérotation, la ligne frontière, les détails topographiques importants situés à l'intérieur d'une bande de 50 mètres de part et d'autre de la ligne frontière, les noms des Etats figurés par les initiales "Ö" et "SFRJ" et les noms et limites des communes cadastrales  
Les valeurs des distances et angles ont été levées sur le terrain

Legend

Légende.

Triangulation point with number		Point de triangulation avec numéro
Traverse point with number		Point de polygonaion avec numéro
Frontier stone with number		Borne frontière avec numéro
Frontier line with frontier point		Ligne frontière avec point frontière
Cadastral frontier stone		Borne cadastrale
Independent building		Bâtiment
Stair		Escalier
Utility line pole		Pylône électrique
Bridge		Pont
Direction of current		Ligne du fil de l'eau
Cadastral commune boundary		Limite de commune cadastrale
Embankment		Talus
Graticule ticks with co-ordinates in the Austrian system		Repère cartographique avec valeurs des coordonnées selon le système autrichien
Graticule ticks with co-ordinates in the Yugoslav system		Repere cartographique avec valeurs des coordonnées selon le système yougoslave

Yugoslavia - Austria frontier  
Frontière d'Etat Yougoslavie - Autriche



*Stollinger*

Frontier map  
Plan de la frontière



Der Grenzplan enthält im Maßstab 1:1000 eine Darstellung aller Triangulierungs-, Polygon- und sonstigen Aufnahmepunkte mit ihrer Bezeichnung; weiters sind die Grenzzeichen und Grenzpunkte mit beigetzter Nummer die Grenzlinie, wichtige topographische Einzelheiten innerhalb eines 50m breiten Streifens beiderseits der Grenzlinie, die Namen der Staaten durch die Initiaen "Ö" und "SFRJ" und die Namen und Grenzen der Katastralgemeinden anzuzeigen.

Für Strecken und Winkel sind die im Gelände gemessenen Werte eingetragen.

Objasnjenja uE plan granice

Plan granice uradjen je u razmeri 1:1000, i sadri sve trigonometrijske, poligonске i ostale taEke snaljeno na terenu sa svojim znacima. Isto tako na plan su snate sve graniEne oznake i taEke graniEne linije na pripadajuEim brojevima, znaEajne topografske pojedinosti u okviru pojasa širine 50m na obe strane graniEne linije. Nazivi drEava dati su sa inicijalima "Ö" odnosno "SFRJ". Na planu su prikazane granice katastarskih opEitina kao i njihovi nazivi.

Za prenosne uglove i duEine između susjednih graniEnih oznaka snate su vrednosti merene na terenu.

Zeichenerklärung:

Legenda:

Triangulierungspunkt mit Nummer	23-123	Trigonometrijska taEka sa brojem
Polygonpunkt mit Nummer	67	Poligonска taEka sa brojem
Grenzstein mit Nummer	10	GraniEne oznaka sa brojem
Grenzlinie mit Grenzpunkt	1010	GraniEne linije sa graniEne taEke
Grenzstein des Katasters	1027	Katastarska oznaka
einzelnes Gebäude		Pojedine zgrade
Stiege		Stepenice
Leitungsmast		MasaE elektriEneг voda
Brücke		Most
Stromstrich		Pravac vodenog toka
Katastralgemeindengrenze		Granice katastarskih opEitina
Boschung		Kaеip
Netzmarken mit Koordinatenwerten im österreichischen System	+ 5 175 350.00 - 22 100.00	Okvir dаnаstаrска оrеа u аustriјskom kооrdinаtоm sistеm
Netzmarken mit Koordinatenwerten im jugoslawischen System	+ 152 000.00 - 5 500.00	Okvir dаnаstаrска оrеа u јugосlоvаnскom kооrdinаtоm sistеm

Diese Kopien entsprechen dem Original und sind komplett (Seite 1 - 4)

Stаtsgrenze Österreich - Jugoslawien  
DrEavna gаrnica Austriје - Jugoslаviја



Grenzplan  
Plan granice





Explanatory notes to the frontier map

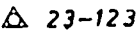








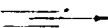

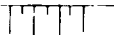
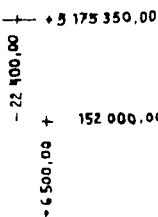
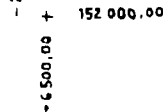
The frontier map shows all the triangulation, traverse and other survey points together with their designations, on the scale of 1:1000, it also shows the frontier markers and frontier points (with their numbers), the frontier line, important topographical features within a range of 50 meters on both sides of the frontier line, the names of the States and the names and boundaries of the cadastral communes  
The field measurements of distances and turning points are indicated

Notes explicatives concernant le plan de la frontière

Le plan de la frontière reproduit à l'échelle 1 1000 tous les points de triangulation, de polygonaion et autres points relevés et leur description, sont en outre indiqués sur le plan les marques frontières et points frontières, avec numérotation, la ligne frontière, les détails topographiques importants situés à l'intérieur d'une bande de 50 mètres de part et d'autre de la ligne frontière, les noms des Etats figurés par les initiales "Ö" et "SFRJ" et les noms et limites des communes cadastrales  
Les valeurs des distances et angles ont été levées sur le terrain

Legend

Légende.

Triangulation point with number		Point de triangulation avec numéro
Traverse point with number		Point de polygonaion avec numéro
Frontier stone with number		Borne frontière avec numéro
Frontier line with frontier point		Ligne frontière avec point frontière
Cadastral frontier stone		Borne cadastrale
Independent building		Bâtiment
Stair		Escalier
Utility line pole		Pylône électrique
Bridge		Pont
Direction of current		Ligne du fil de l'eau
Cadastral commune boundary		Limite de commune cadastrale
Embankment		Talus
Graticule ticks with co-ordinates in the Austrian system		Repère cartographique avec valeurs des coordonnées selon le système autrichien
Graticule ticks with co-ordinates in the Yugoslav system		Repere cartographique avec valeurs des coordonnées selon le système yougoslave

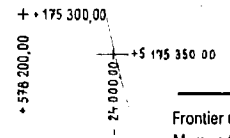
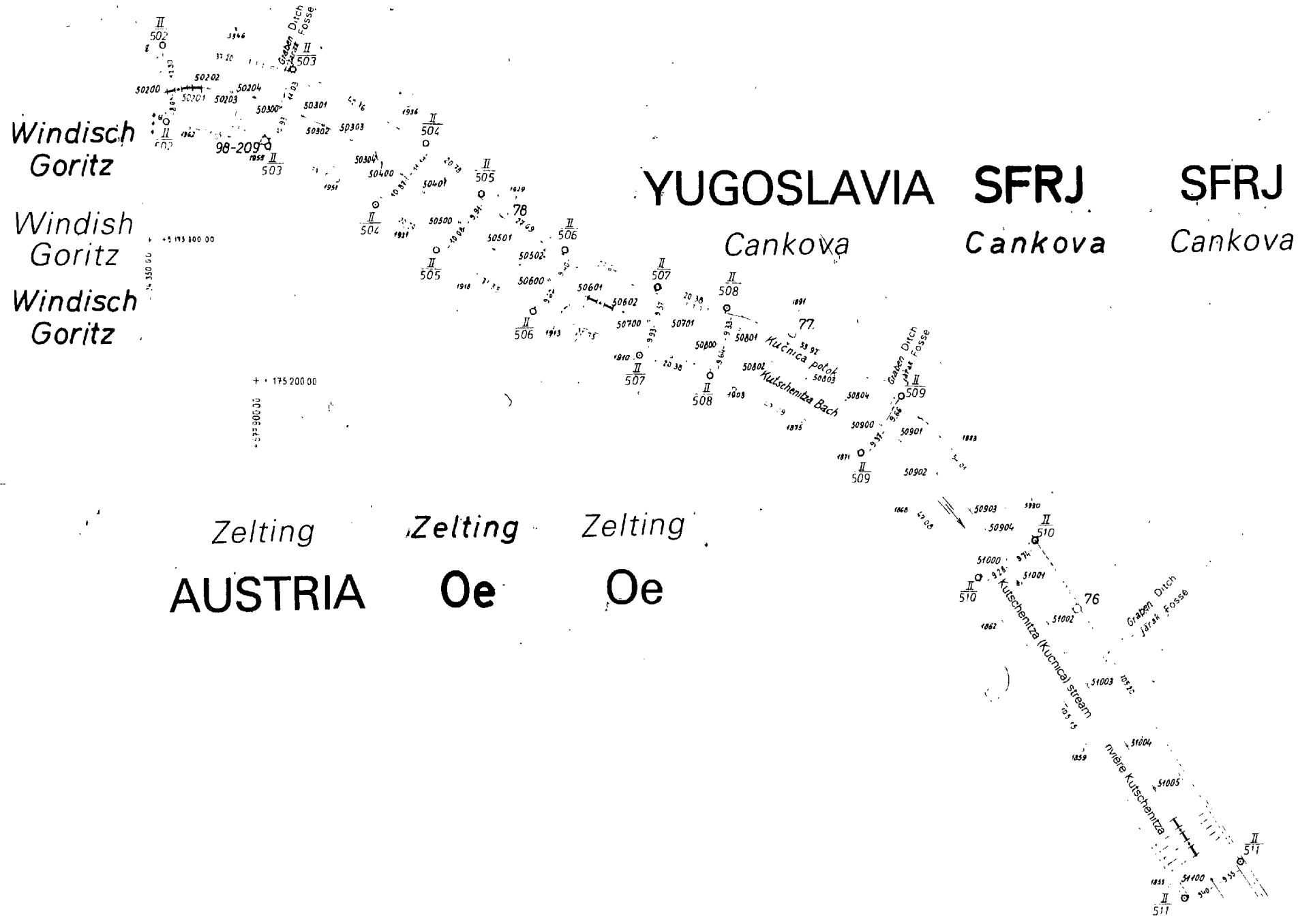
Yugoslavia - Austria frontier  
Frontière d'Etat Yougoslavie - Autriche



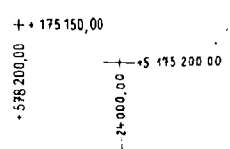
*Stollinger*

Frontier map  
Plan de la frontière





Measured turning points Angles de réfraction relevés			Gemessene Brechungswinkel Merani prelomni uglovi		
Frontier marker No. Marque frontière No	Austria Oe	Yugoslavia SFRJ	Grenzz. Nr. br. gran. ozn.	Oe	SFRJ
502	not measurable non mesurable	134 33	502	nicht messbar	134 33
503	196 11	198 49	503	196 11	198 49
504	188 10	193 45	504	188 10	193 45
505	174 50	171 01	505	174 50	171 01
506	170 30	167 55	506	170 30	167 55
507	173 00	175 19	507	173 00	175 19
508	190 53	189 14	508	190 53	189 14
509	199 49	199 58	509	199 49	199 58
510	190 55	190 53	510	190 55	190 53
511	180 00	179 59	511	180 00	179 59



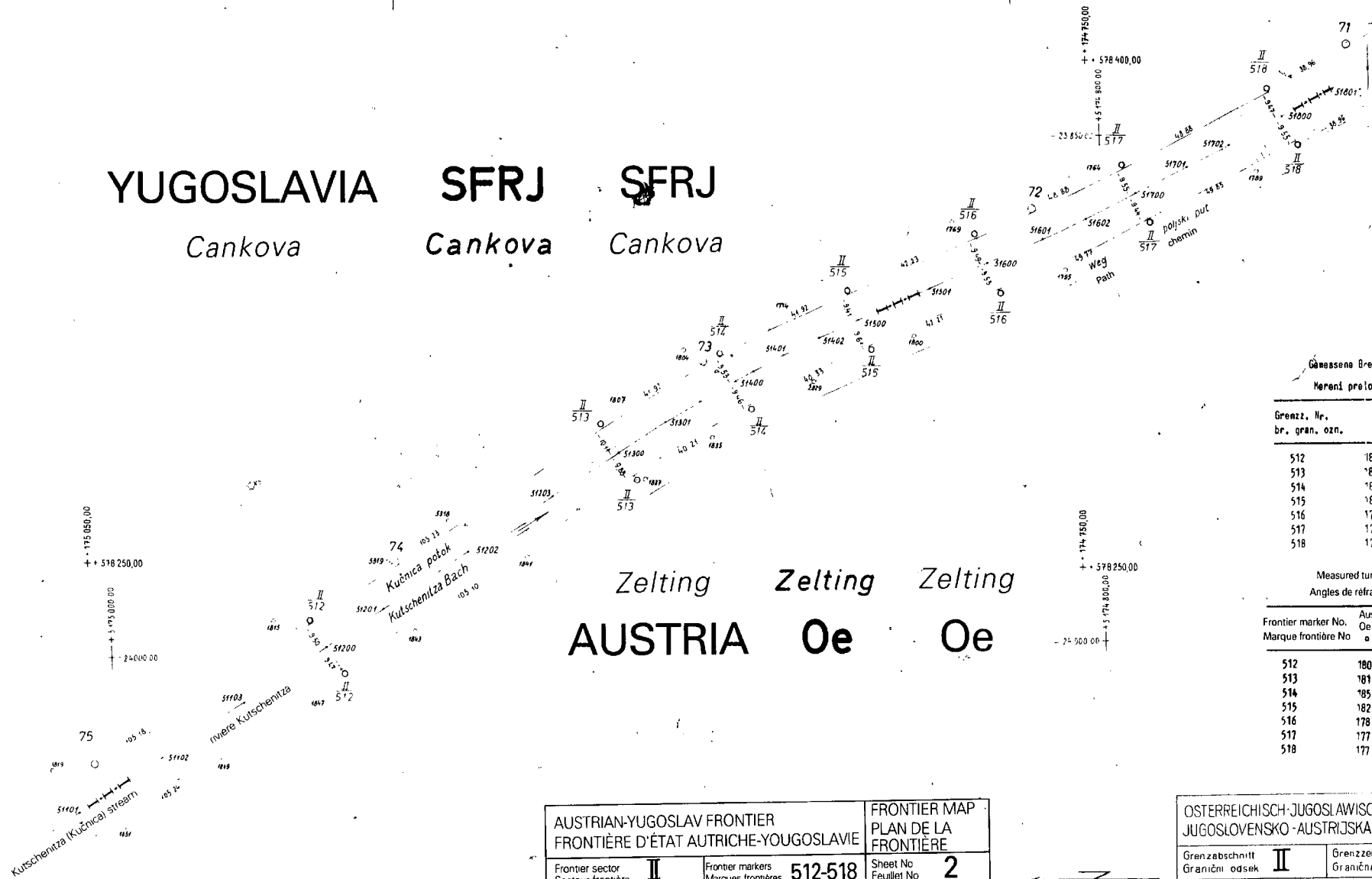
AUSTRIAN-YUGOSLAV FRONTIER FRONTIÈRE D'ÉTAT AUTRICHE-YOUGOSLAVIE		FRONTIER MAP PLAN DE LA FRONTIÈRE	
Frontier sector Secteur frontière	<b>II</b>	Frontier markers Marques frontières	<b>502-511</b>
Surveyed in Levé en l'année	<b>1971</b>	Sheet No Feuillelet No	<b>1</b>
Austrian surveyor Géomètre commis par l'Etat autrichien		<i>K. Wagner</i>	
Yugoslav surveyor Géomètre commis par l'Etat yougoslave		<i>Anto Jovanović</i>	

ÖSTERREICHISCH-YUGOSLAWISCHE STAATSGRENZE JUGOSLOVENSKO-AUSTRIJSKA DRŽAVNA GRANICA		GRENZPLAN PLAN GRANICE	
Grenzabschnitt Granični odsek	<b>II</b>	Grenzzeit en Granična oznaka	<b>502-511</b>
Aufgenommen im Jahre Snimljeno godine	<b>1971</b>	Blatt Nr List br	<b>1</b>
Österr. Vermessungsbeamter Austrijski geodeta		<i>K. Wagner</i>	
Jugosl. Vermessungsbeamter Jugoslovenski geodeta		<i>Anto Jovanović</i>	



YUGOSLAVIA SFRJ SFRJ  
Cankova Cankova Cankova

Zelting Zelting Zelting  
AUSTRIA Oe Oe



Gemessene Brechungswinkel  
Mereni prelomni uglovi

Grenzz. Nr. br. gran. ozn.	Oe	SFRJ
512	180 17	179 44
513	181 43	183 40
514	185 15	183 49
515	182 37	182 41
516	178 37	178 35
517	177 15	177 15
518	177 47	177 47

Measured turning points  
Angles de réfraction relevés

Frontier marker No. Marque frontière No	Austria Oe	Yugoslavia SFRJ
512	180 17	179 44
513	181 43	183 40
514	185 15	183 49
515	182 37	182 41
516	178 37	178 35
517	177 15	177 15
518	177 47	177 47

AUSTRIAN-YUGOSLAV FRONTIER FRONTIÈRE D'ÉTAT AUTRICHE-YOUGOSLAVIE		FRONTIER MAP PLAN DE LA FRONTIÈRE	
Frontier sector Secteur frontière	<b>II</b>	Frontier markers Marques frontières	<b>512-518</b>
Surveyed in Levé en l'année	<b>1971</b>	Sheet No Feuillelet No	<b>2</b>
Austrian surveyor Géomètre commis par l'Etat autrichien:	<i>Ivan Vukobratović</i>		
Yugoslav surveyor Géomètre commis par l'Etat yougoslave:	<i>Amir Foracović</i>		
		Scale Echelle	<b>1:1000</b>

OSTERREICHISCH-JUGOSLAWISCHE STAATSGRENZE JUGOSLOVENSKO-AUSTRIJSKA DRŽAVNA GRANICA		GRENZPLAN PLAN GRANICE	
Grenzabschnitt Granični odsek	<b>II</b>	Grenzzahlen Granična oznaka	<b>512-518</b>
Aufgenommen im Jahre Simljena godine	<b>1971</b>		Blatt Nr List br
		<b>2</b>	
Österr. Vermessungsbeamter Austrijski geodeta		<i>Ivan Vukobratović</i>	
Jugosl. Vermessungsbeamter Jugoslovenski geodeta		<i>Amir Foracović</i>	
		Maßstab Razmera	<b>1:1000</b>



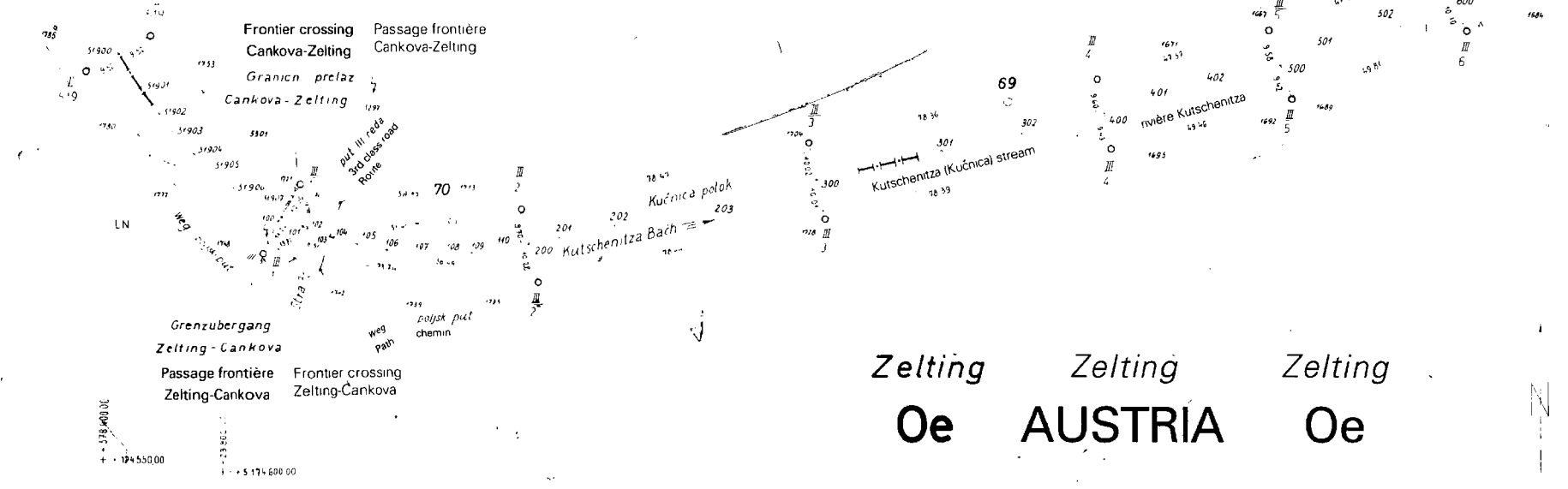
Measured turning points  
Angles de réfraction relevés

Frontier marker No. Marque frontière No	Austria Oe	Yugoslavia SFRJ	
II/519			not measurable non mesurable
III/1			not measurable non mesurable
102	229 30	116 38	Bolt on the Zeltling-Cankova bridge Boulons sur le pont Zeltling-Cankova
103	172 54	152 15	Bolt on the Zeltling-Cankova bridge Boulons sur le pont Zeltling-Cankova
2	155 06	175 44	
3	179 38	180 24	
4	177 34	176 48	
5	174 54	173 43	
6	176 47	177 56	

Gemessene Brechungswinkel  
Mereni preloant uglovi

Grenz. Nr. br. gran. ozn.	Oe	SFRJ	
II/519			nicht meßbar
III/1			nicht meßbar
102	229 30	116 38	Bolzen auf Brücke Zeltling-Cankova Reper na mostu Cankova-Zeltling
103	172 54	152 15	Bolzen auf Brücke Zeltling-Cankova Reper na mostu Zeltling-Cankova
2	155 06	175 44	
3	179 38	180 24	
4	177 34	176 48	
5	174 54	173 43	
6	176 47	177 56	

SFRJ YUGOSLAVIA SFRJ  
Cankova Cankova Cankova



Zelting Zelting Zelting  
Oe AUSTRÍA Oe

AUSTRIAN-YUGOSLAV FRONTIER FRONTIÈRE D'ETAT AUTRICHE-YOUGOSLAVIE		FRONTIER MAP PLAN DE LA FRONTIÈRE
Frontier sector Secteur frontière	II	Frontier markers Marques frontières
II / 519		Sheet No Feuille No
- III / 1		3
Surveyed in Levé en l'année	1971	Scale Echelle
		1:1000
Austrian surveyor Géomètre commis par l'Etat autrichien		
<i>K. M. ...</i>		
Yugoslav surveyor Géomètre commis par l'Etat yougoslave		
<i>M. ...</i>		

ÖSTERREICHISCH-YUGOSLAWISCHE STAATSGRENZE JUGOSLOVENSKO-AUSTRIJSKA DRŽAVNA GRANICA		GRENZPLAN PLAN GRANICE
Grenzabschnitt Granični odsek	II	Grenzzeichen Granična oznaka
II / 519		Blatt Nr List br
- III / 1		3
Aufgenommen im Jahre Smičljeno godine	1971	Maßstab Nazmera
		1:1000
Osterr. Vermessungsbeamter Austrijski geodeta		
<i>K. M. ...</i>		
Jugosl. Vermessungsbeamter Jugoslovenski geodeta		
<i>M. ...</i>		





Der Grenzplan enthält im Maßstab 1:1000 eine Darstellung aller Triangulierungs-, Polygon- und sonstigen Aufnahmepunkte mit ihrer Bezeichnung; weiters sind die Grenzzeichen und Grenzpunkte mit beigetzter Nummer, die Grenzlinie, wichtige topographische Einzelheiten innerhalb eines 50m breiten Streifens beiderseits der Grenzlinie, die Namen der Staaten durch die Initialien "Ö" und "SFRJ" und die Namen und Grenzen der Katastralgemeinden angegeben.

Für Strecken und Winkel sind die im Gelände gemessenen Werte eingetragen.












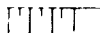


Objasnjenja uz plan granice

Plan granice uređen je u razmeri 1:1000, i sadrži sve trigonometrijske, poligonske i ostale tačke snimljene na terenu sa svojim znacima. Isto tako na plan su naznačene sve granične oznake i tačke granične linije sa pripadajućim brojevima, značajna topografska pojedinačnosti u okviru pojasa širine 50m sa obe strane granične linije. Nazivi države dati su sa inicijalima "Ö" odnosno "SFRJ". Na planu su prikazane granice katastarskih opština kao i njihovi nazivi.

Za proleone uglove i dužina iznadju susjednih graničnih oznaka unete su vrednosti merene na terenu.

Zeichenerklärung:

Legenda:

Triangulierungspunkt mit Nummer	 23-123	Trigonometrijska tačka sa brojem
Polygonpunkt mit Nummer	 67	Poligonske tačka sa brojem
Grenzstein mit Nummer	 III	Granične oznake sa brojem
Grenzlinie mit Grenzpunkt		Granična linija sa graničnom tačkom
Grenzstein des Katasters	 1627	Katastarske oznake
einzelnes Gebäude		Pojedina zgrada
Stiege		Stepenica
Leitungswaart		Mošć električnog vode
Brücke		Most
Stromstrich		Pravec vodenog toka
Katastralgemeindengrenze		Granica katastarskih opština
Boschung		Nasip
Netzmarken mit Koordinatenwerten im österreichischen System	 + 5 175 350,00 - 22 400,00	Okvir dasimatarske mreže u austrijskom koordinatnom sistemu
Netzmarken mit Koordinatenwerten im jugoslawischen System	 + 152 000,00 - 6 500,00	Okvir dasimatarske mreže u jugoslawanskom koordinatnom sistemu

Staatsgrenze Österreich - Jugoslavien  
Drževna granica Austrija - Jugoslavija



Grenzplan  
Plan granice



Explanatory notes to the frontier map

The frontier map shows all the triangulation, traverse and other survey points together with their designations, on the scale of 1 1000, it also shows the frontier markers and frontier points (with their numbers), the frontier line, important topographical features within a range of 50 meters on both sides of the frontier line, the names of the States and the names and boundaries of the cadastral communes  
The field measurements of distances and turning points are indicated

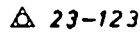
Notes explicatives concernant le plan de la frontière

Le plan de la frontière reproduit à l'échelle 1 1000 tous les points de triangulation, de polygonation et autres points relevés et leur description, sont en outre indiqués sur le plan les marques frontalières et points frontiers, avec numérotation, la ligne frontière, les détails topographiques importants situés à l'intérieur d'une bande de 50 mètres de part et d'autre de la ligne frontière, les noms des Etats figurés par les initiales "O" et "SFRJ" et les noms et limites des communes cadastrales  
Les valeurs des distances et angles ont été levées sur le terrain.

Legend

Légende

Triangulation point with number



Point de triangulation avec numéro

Traverse point with number



Point de polygonation avec numéro

Frontier stone with number



Borne frontière avec numéro

Frontier line with frontier point



Ligne frontière avec point frontière

Cadastral frontier stone



Borne cadastrale

Independent building



Bâtiment

Stair



Escalier

Utility line pole




Pylône électrique

Bridge



Pont

Direction of current



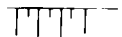
Ligne du fil de l'eau

Cadastral commune boundary




Limite de commune cadastrale

Embankment



Talus

Graticule ticks with co-ordinates in the Austrian system



Repère cartographique avec valeurs des coordonnées selon le système autrichien

Graticule ticks with co-ordinates in the Yugoslav system

Repère cartographique avec valeurs des coordonnées selon le système yougoslave

Austrian - Yugoslav frontier  
Frontière d'Etat Yougoslavie - Autriche



Frontier map  
Plan de la frontière



Measured turning points  
Angles de réfraction relevés

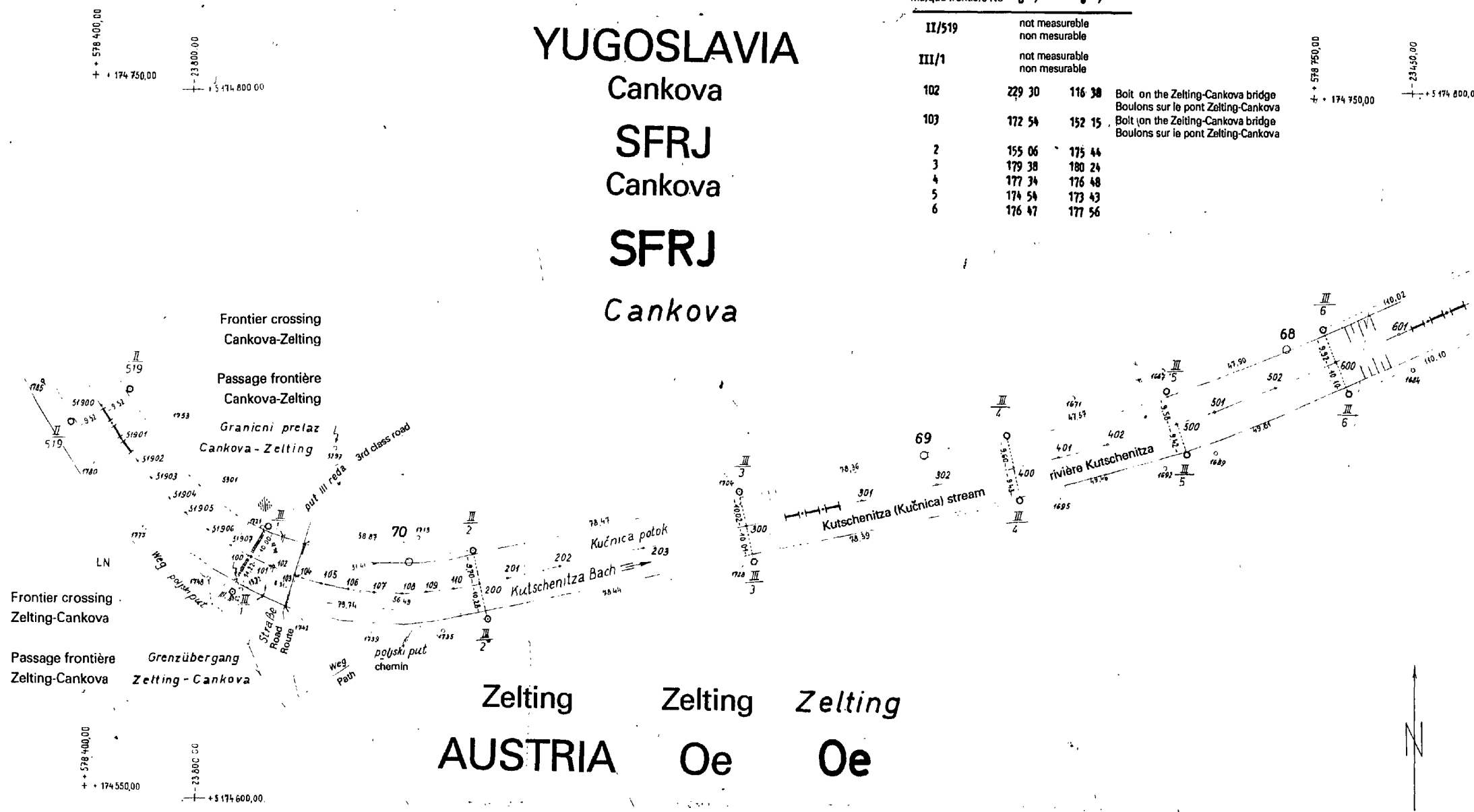
Frontier marker No. Marque frontière No	Austria Oe	Yugoslavia SFRJ	
II/519	not measurable non mesurable		
III/1	not measurable non mesurable		
102	229 30	116 38	Bolt on the Zeltling-Cankova bridge Boulons sur le pont Zeltling-Cankova
103	172 54	152 15	Bolt on the Zeltling-Cankova bridge Boulons sur le pont Zeltling-Cankova
2	155 06	175 44	
3	179 38	180 24	
4	177 34	176 48	
5	174 54	173 43	
6	176 47	177 56	

Gemessene Brechungswinkel  
Merani prelomni uglovi

Grenzz. Nr. br. gran. ozn.	Oe	SFRJ	
II/519	nicht meßbar		
III/1	nicht meßbar		
102	229 30	116 38	Bolzen auf Brücke Zeltling-Cankova Reper na mostu Cankova-Zeltling
103	172 54	152 15	Bolzen auf Brücke Zeltling-Cankova Reper na mostu Zeltling-Cankova
2	155 06	175 44	
3	179 38	180 24	
4	177 34	176 48	
5	174 54	173 43	
6	176 47	177 56	

**YUGOSLAVIA**  
Cankova  
**SFRJ**  
Cankova  
**SFRJ**  
Cankova

Zeltling  
**AUSTRIA** Oe Oe

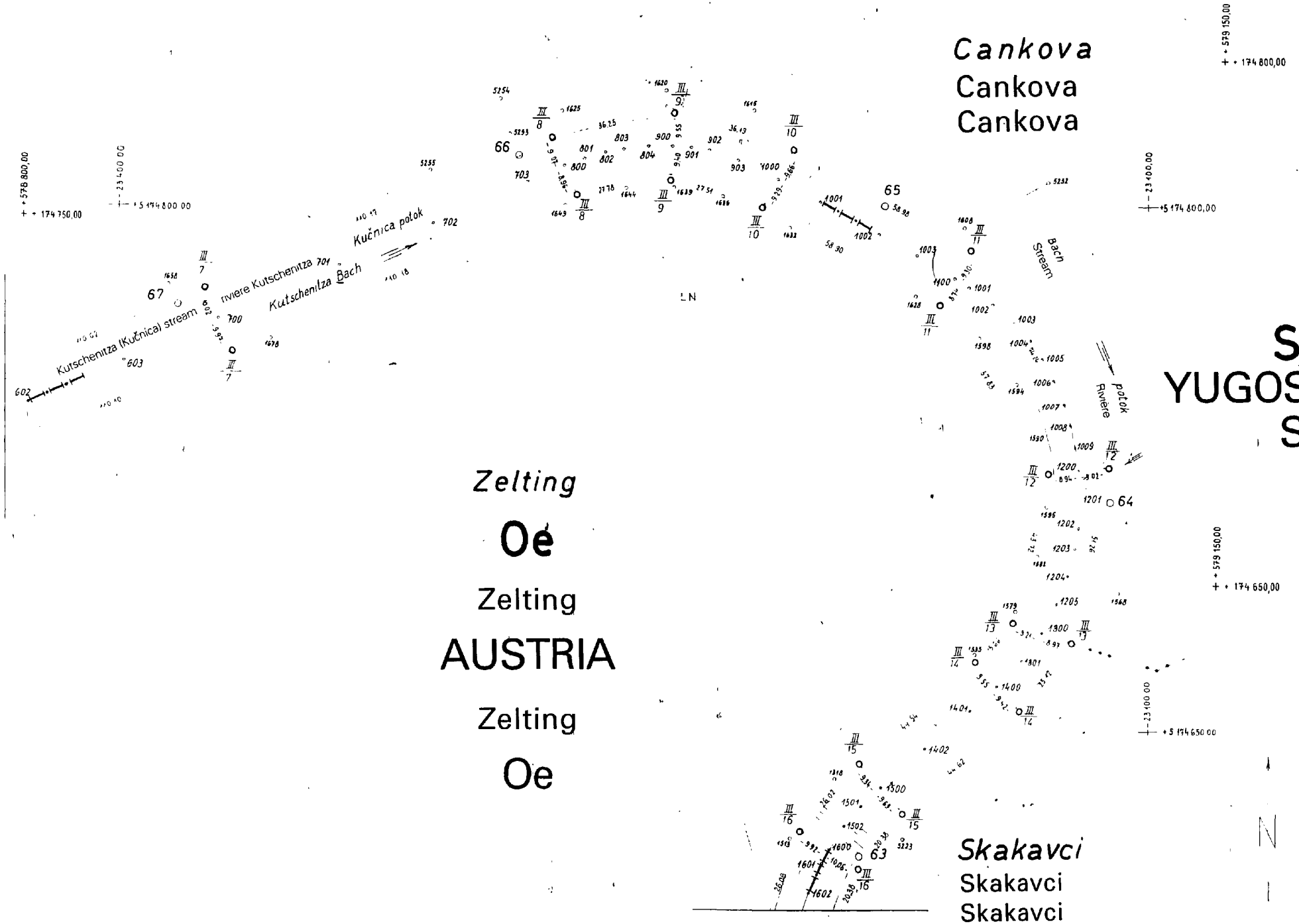


AUSTRIAN-YUGOSLAV FRONTIER FRONTIÈRE D'ÉTAT AUTRICHE-YOUGOSLAVIE		FRONTIER MAP PLAN DE LA FRONTIÈRE
Frontier sector: Secteur frontière: <b>III</b>	Frontier markers: Marques frontières: <b>1-6</b>	Sheet No.: Feuillet No: <b>1</b>
Surveyed in: Levé en l'année: <b>1971</b>		Scale: Echelle: <b>1:1000</b>
Austrian surveyor: Géomètre commis par l'Etat autrichien: <i>Kučneričević</i>		
Yugoslav surveyor: Géomètre commis par l'Etat yougoslave: <i>Amoravac</i>		

ÖSTERREICHISCH-JUGOSLAWISCHE STAATSGRENZE JUGOSLOVENSKO-AUSTRIJSKA DRŽAVNA GRANICA		GRENZPLAN PLAN GRANICE
Grenzabschnitt: Granični odsek: <b>III</b>	Grenzzeichen: Granična oznaka: <b>1-6</b>	Blatt Nr: List br: <b>1</b>
Aufgenommen im Jahre: Snimljeno godine: <b>1971</b>		Maßstab: Razmera: <b>1:1000</b>
Österr. Vermessungsbeamter: Austrijski geodeta: <i>Kučneričević</i>		
Jugosl. Vermessungsbeamter: Jugoslovenski geodeta: <i>Amoravac</i>		



1121 8144 106



Gemessene Brechungswinkel  
Merani prelomni uglovi

Grenzz. Nr. br. gren. ozn.	Oe o	SFRJ o
7	179 25	180 29
8	195 02	192 13
9	206 00	207 36
10	191 27	192 33
11	208 19	207 29
12	227 17	225 52
13	210 28	205 43
14	184 24	190 29
15	172 40	170 05
16	161 04	166 11

Measured turning points  
Angles de réfraction relevés

Frontier marker No. Marque frontière No	Austria Oe	Yugoslavia SFRJ
7	179 25	180 29
8	195 02	192 13
9	206 00	207 36
10	191 27	192 33
11	208 19	207 29
12	227 17	225 52
13	210 28	205 43
14	184 24	190 29
15	172 40	170 05
16	161 04	166 11

**SFRJ**  
**YUGOSLAVIA**  
**SFRJ**

Zelting  
Oe  
Zelting  
**AUSTRIA**  
Zelting  
Oe

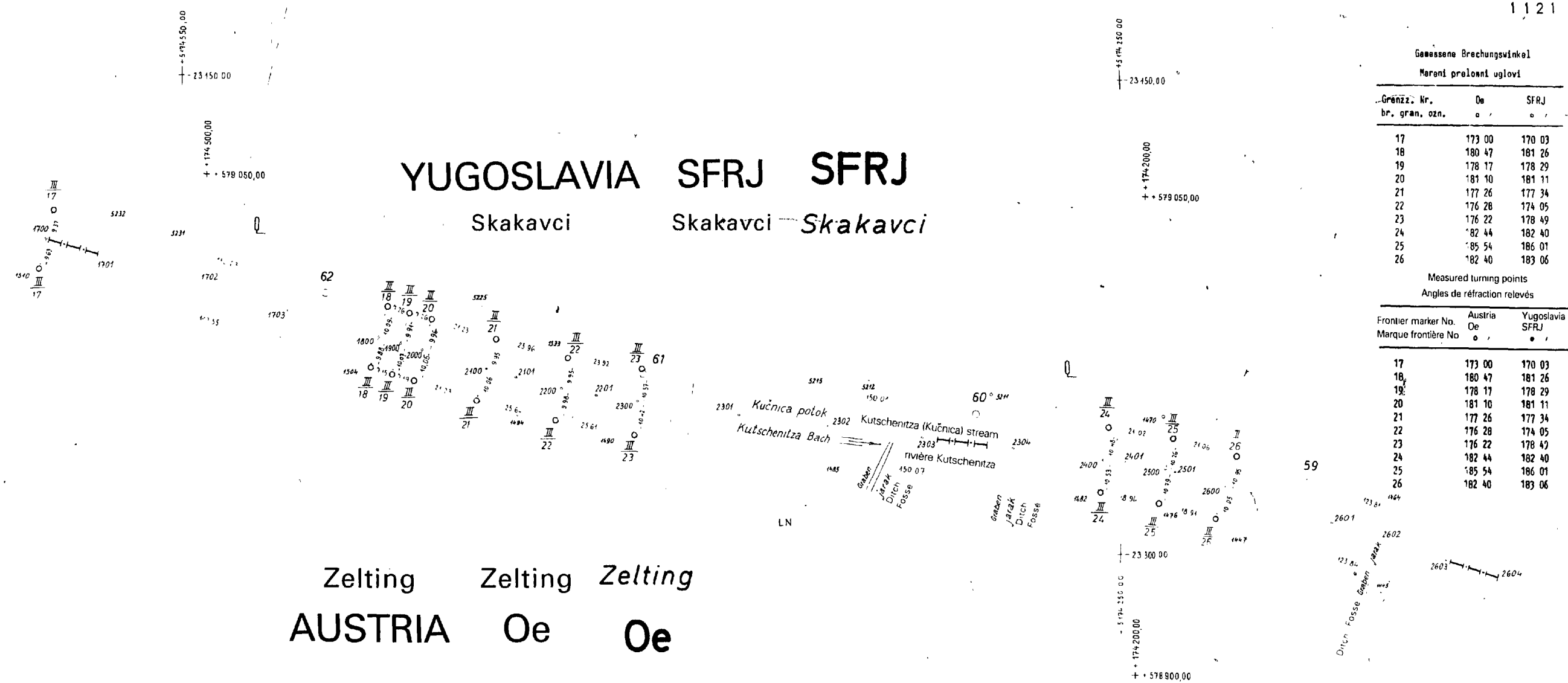
Skakavci  
Skakavci  
Skakavci

AUSTRIAN-YUGOSLAV FRONTIER FRONTIÈRE D'ÉTAT AUTRICHE-YOUGOSLAVIE		FRONTIER MAP PLAN DE LA FRONTIÈRE
Frontier sector Secteur frontière: <b>III</b>	Frontier markers Marques frontières: <b>7-16</b>	Sheet No Feuillet No: <b>2</b>
Surveyed in Levé en l'année: <b>1971</b>		Scale Echelle: <b>1:1000</b>
Austrian surveyor Géomètre commis par l'Etat autrichien: <i>K. Mauerbacher</i>		
Yugoslav surveyor Géomètre commis par l'Etat yougoslave: <i>Br. Jovanović</i>		

OSTERREICHISCH-YUGOSLAWISCHE STAATSGRENZE JUGOSLOVENSKO-AUSTRIJSKA DRŽAVNA GRANICA		GRENZPLAN PLAN GRANICE
Grenzabschnitt Granični odsek: <b>III</b>	Grenzzeichen Granična oznaka: <b>7-16</b>	Blatt Nr List br: <b>2</b>
Aufgenommen im Jahre Snimljeno godine: <b>1971</b>		Maßstab Razmera: <b>1:1000</b>
Österr. Vermessungsbeamter Austrijski geodeta: <i>K. Mauerbacher</i>		
Jugosl. Vermessungsbeamter: Jugoslovenski geodeta: <i>Br. Jovanović</i>		







Gemessene Brechungswinkel  
Merení přelomní uhlí

Grenzz. Nr. br. gran. ozn.	Oe	SFRJ
17	173 00	170 03
18	180 47	181 26
19	178 17	178 29
20	181 10	181 11
21	177 26	177 34
22	176 28	174 05
23	176 22	178 49
24	182 44	182 40
25	185 54	186 01
26	182 40	183 06

Measured turning points  
Angles de réfraction relevés

Frontier marker No. Marque frontière No	Austria Oe	Yugoslavia SFRJ
17	173 00	170 03
18	180 47	181 26
19	178 17	178 29
20	181 10	181 11
21	177 26	177 34
22	176 28	174 05
23	176 22	178 49
24	182 44	182 40
25	185 54	186 01
26	182 40	183 06

AUSTRIAN-YUGOSLAV FRONTIER FRONTIÈRE D'ÉTAT AUTRICHE-YOUGOSLAVIE		FRONTIER MAP PLAN DE LA FRONTIÈRE	
Frontier sector Secteur frontière	III	Frontier markers Marques frontières	17-26
Surveyed in Levé en l'année:	1971	Sheet No Feuillelet No	3
Austrian surveyor Géomètre commis par l'Etat autrichien.		Scale Echelle	
Yugoslav surveyor Géomètre commis par l'Etat yougoslave:		1:1000	
		<i>Trnava</i>	
		<i>Amor</i>	

ÖSTERREICHISCH-YUGOSLAWISCHE STAATSGRENZE JUGOSLOVENSKO-AUSTRIJSKA DRŽAVNA GRANICA		GRENZPLAN PLAN GRANICE	
Grenzschnitt Granični odsek	III	Grenzzeichen Granična oznaka	17-26
Aufgenommen im Jahre Snimljeno godine	1971	Blatt Nr List br	3
Österr. Vermessungsbeamter Austrijski geodeta		Maßstab Razmera	
Jugosl. Vermessungsbeamter Jugoslovenski geodeta		1:1000	
		<i>Trnava</i>	
		<i>Amor</i>	



YUGOSLAVIA

SFRJ

Skakavci

Skakavci

SFRJ

Skakavci

Zelting

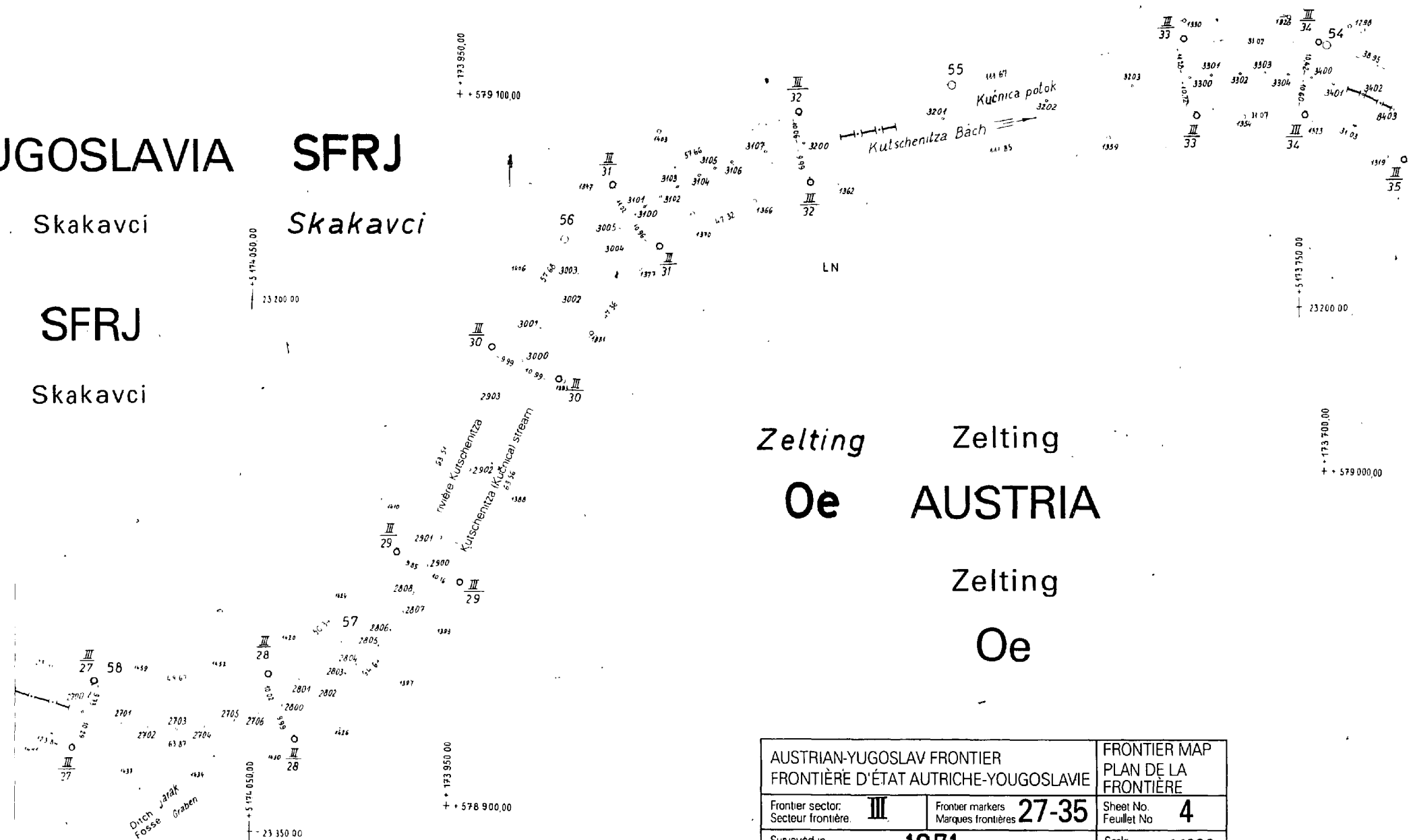
Zelting

Oe

AUSTRIA

Zelting

Oe



Gemessene Brechungswinkel  
Merini prelomni uglovi

Grenzz. Nr. br. gran. ozn.	Oe	SFRJ
27	159 18	158 45
28	138 58	139 15
29	159 56	158 51
30	191 24	191 30
31	209 15	211 52
32	193 21	190 31
33	189 19	191 58
34	203 52	200 31
35	189 12	

Measured turning points  
Angles de réfraction relevés

Frontier marker No. Marque frontière No	Austria Oe	Yugoslavia SFRJ
27	159 18	158 45
28	138 58	139 15
29	159 56	158 51
30	191 24	191 30
31	209 15	211 52
32	193 21	190 31
33	189 19	191 58
34	203 52	200 31
35	189 12	

AUSTRIAN-YUGOSLAV FRONTIER FRONTIÈRE D'ÉTAT AUTRICHE-YOUGOSLAVIE		FRONTIER MAP PLAN DE LA FRONTIÈRE	
Frontier sector: Secteur frontière. <b>III</b>	Frontier markers Marques frontières <b>27-35</b>	Sheet No. Feuille No <b>4</b>	
Surveyed in. Levé en l'année <b>1971</b>		Scale Echelle. <b>1:1000</b>	
Austrian surveyor. Géomètre commis par l'Etat autrichien: <i>K. M. ...</i>			
Yugoslav surveyor. Géomètre commis par l'Etat yougoslave: <i>Amir ...</i>			

ÖSTERREICHISCH-JUGOSLAWISCHE STAATSGRENZE JUGOSLOVENSKO-AUSTRIJSKA DRŽAVNA GRANICA		GRENZPLAN PLAN GRANICE	
Grenzabschnitt Granični odsek <b>III</b>	Grenzzeichen Granična oznaka <b>27-35</b>	Blatt Nr List br <b>4</b>	
Aufgenommen im Jahre. Snimljeno godine <b>1971</b>		Maßstab Razmera <b>1:1000</b>	
Österr. Vermessungsbeamter Austrijski geodeta: <i>M. ...</i>			
Jugosl. Vermessungsbeamter Jugoslovenski geodeta: <i>Amir ...</i>			



# YUGOSLAVIA

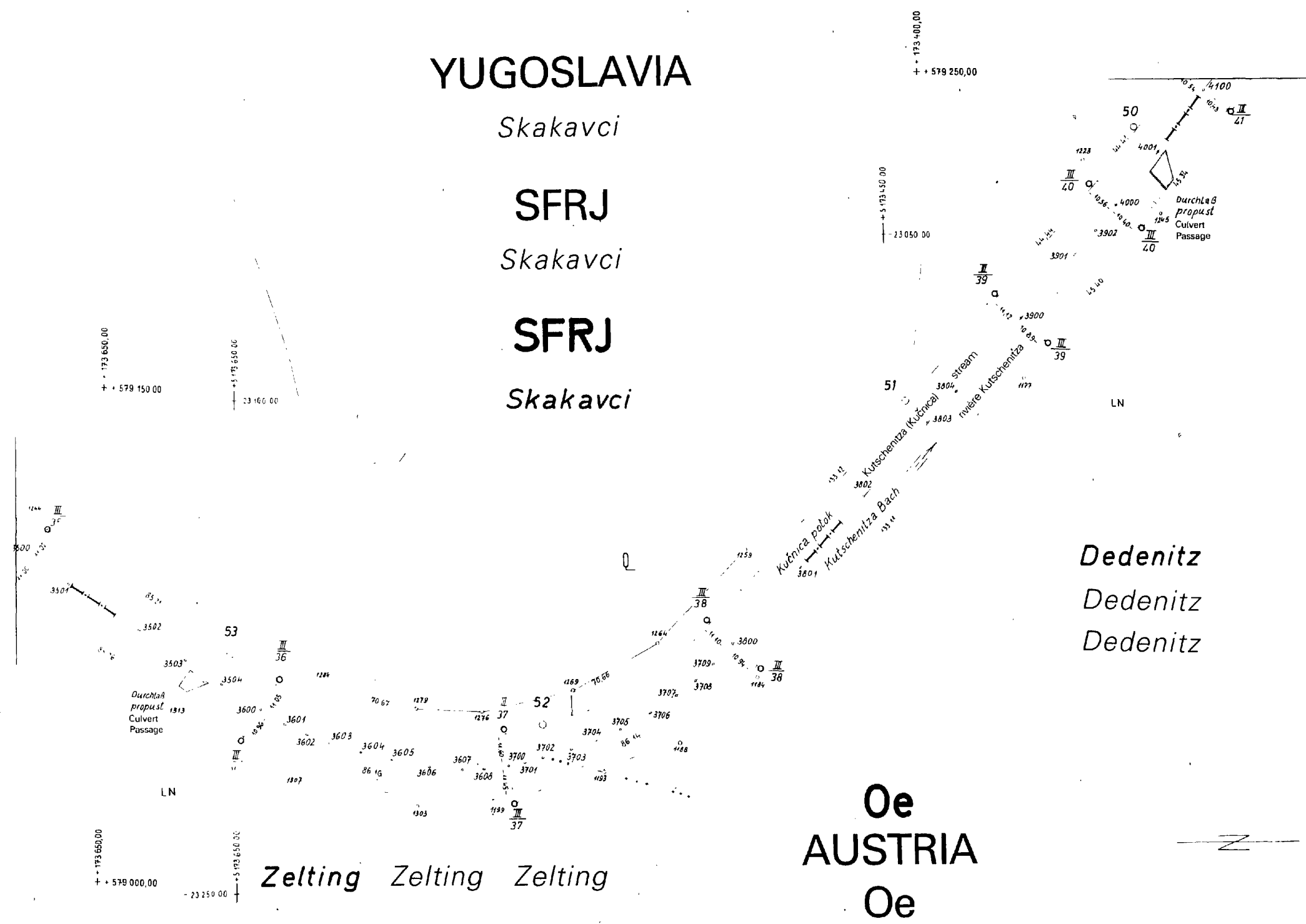
Skakavci

SFRJ

Skakavci

SFRJ

Skakavci



Dedenitz  
Dedenitz  
Dedenitz

Oe  
AUSTRIA  
Oe

Zelting Zelting Zelting

Gemessene Brechungswinkel  
Mesuredi preloeni uglavi

Grenzz. Nr. br. gren. ozn.	Oe	SFRJ
35	—	190 56
36	160 21	159 43
37	138 36	139 57
38	160 23	159 42
39	178 16	179 36
40	177 36	176 18
41	179 01	—

Measured turning points  
Angles de réfraction relevés

Frontier marker No. Marque frontiere No	Austria Oe	Yugoslavia SFRJ
35	—	190 56
36	160 21	159 43
37	138 36	139 57
38	160 23	159 42
39	178 16	179 36
40	177 36	176 18
41	179 01	—

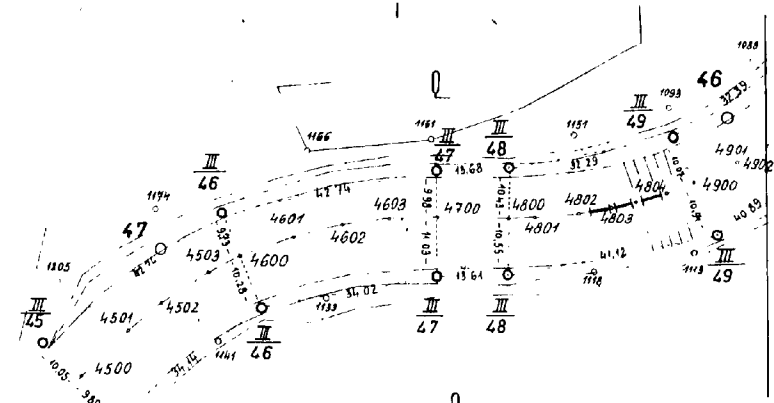
AUSTRIAN-YUGOSLAV FRONTIER FRONTIÈRE D'ÉTAT AUTRICHE-YOUGOSLAVIE		FRONTIER MAP PLAN DE LA FRONTIÈRE
Frontier sector Secteur frontiere	III	Frontier markers Marques frontieres
35-41		Sheet No Feuillet No
5		Scale Echelle
1:1000		Surveyed in Levé en l'année
1971		Austrian surveyor Géomètre commis par l'Etat autrichien
I. M. N. A. T. I. C. H. E. K.		Yugoslav surveyor Géomètre commis par l'Etat yougoslave
B. M. J. O. R. A. V. O. R. I. J.		

ÖSTERREICHISCH-JUGOSLAWISCHE STAATSGRENZE JUGOSLOVENSKO-AUSTRIJSKA DRŽAVNA GRANICA		GRENZPLAN PLAN GRANICE
Grenzabschnitt Granični odsek	III	Grenzzeichen Granična oznaka
35-41		Blatt Nr List br
5		Maßstab Razmera
1:1000		Aufgenommen im Jahre Snimljeno godine
1971		Österr. Vermessungsbeamter Austrijski geodeta
I. M. N. A. T. I. C. H. E. K.		Jugosl. Vermessungsbeamter Jugoslovenski geodeta
B. M. J. O. R. A. V. O. R. I. J.		



+ 5 173 450 00  
- 22 800 00  
+ 173 350 00  
+ 579 450 00

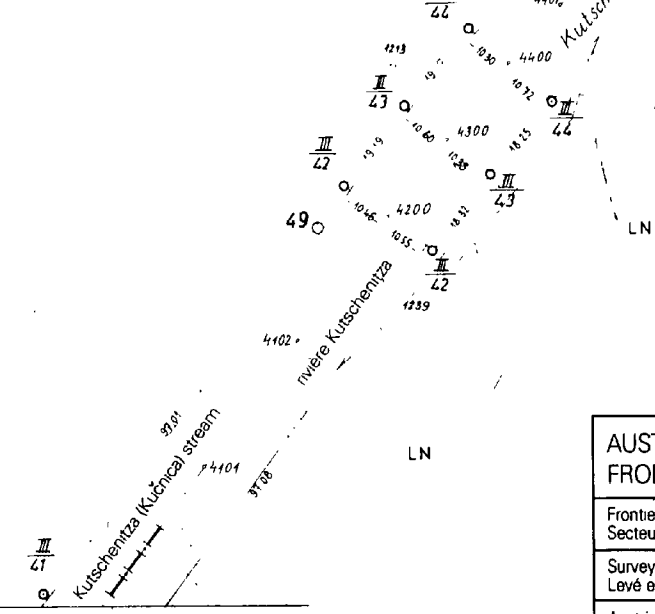
SFRJ  
Skakavci  
YUGOSLAVIA  
Skakavci  
SFRJ  
Skakavci



+ 579 450 00  
- 22 850 00  
+ 173 000 00

Dedenitz Dedenitz Dedenitz  
Oe AUSTRIA Oe

+ 5 173 450 00  
- 23 000 00  
+ 579 250 00  
+ 173 350 00



Gemessene Brechungswinkel  
Merani prelomni uglovi

Grenz. Nr. br. gran. ozn.	Oe	SFRJ
41		179 00
42	181 05	181 08
43	182 30	182 20
44	180 57	181 31
45	192 37	192 05
46	206 22	204 44
47	188 27	190 11
48	170 53	170 53
49	152 50	155 41

Measured turning points  
Angles de réfraction relevés

Frontier marker No. Marque frontière No	Austria Oe	Yugoslavia SFRJ
41		179 00
42	181 05	181 08
43	182 30	182 20
44	180 57	181 31
45	192 37	192 05
46	206 22	204 44
47	188 27	190 11
48	170 53	170 53
49	152 50	155 41

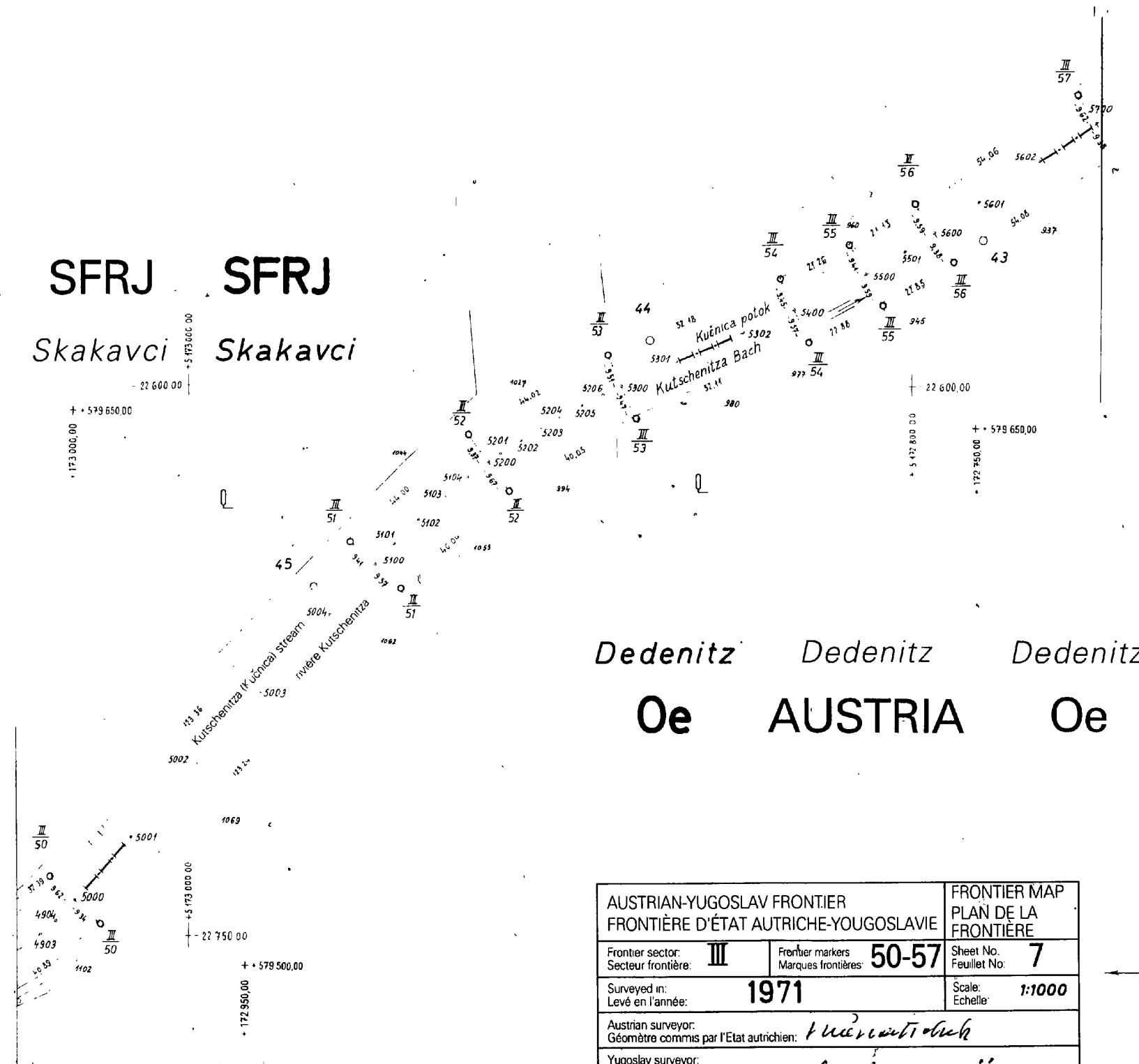
AUSTRIAN-YUGOSLAV FRONTIER FRONTIÈRE D'ÉTAT AUTRICHE-YOUGOSLAVIE		FRONTIER MAP PLAN DE LA FRONTIÈRE	
Frontier sector, Secteur frontière: III	Frontier markers Marques frontières 41-49	Sheet No., Feuille No: 6	
Surveyed in: Levé en l'année: 1971		Scale: Echelle: 1:1000	
Austrian surveyor: Géomètre commis par l'Etat autrichien: <i>Kučneričević</i>			
Yugoslav surveyor: Géomètre commis par l'Etat yougoslave: <i>Đuro Proracević</i>			

OSTERREICHISCH-YUGOSLAWISCHE STAATSGRENZE JUGOSLOVENSKO-AUSTRIJSKA DRŽAVNA GRANICA		GRENZPLAN PLAN GRANICE	
Grenzabschnitt Granični odsek: III	Grenzzeichen Granične oznaka: 41-49	Blatt Nr List br: 6	
Aufgenommen im Jahre: Snimljeno godine: 1971		Maßstab Razmera: 1:1000	
Österr. Vermessungsbeamter: Austrijski geodeta: <i>Kučneričević</i>			
Jugosl. Vermessungsbeamter: Jugoslovenski geodeta: <i>Đuro Proracević</i>			





YUGOSLAVIA SFRJ SFRJ  
Skakavci Skakavci Skakavci



Gemeinsame Brechungswinkel  
Mereni prelomni uglovi

Grenzz. Nr. br. gran. ozn.	Oe	SFRJ
50	170 03	167 04
51	186 02	186 00
52	192 02	192 06
53	186 06	186 02
54	177 26	177 32
55	174 54	174 50
56	177 29	177 30
57	—	182 50

Measured turning points  
Angles de réfraction relevés

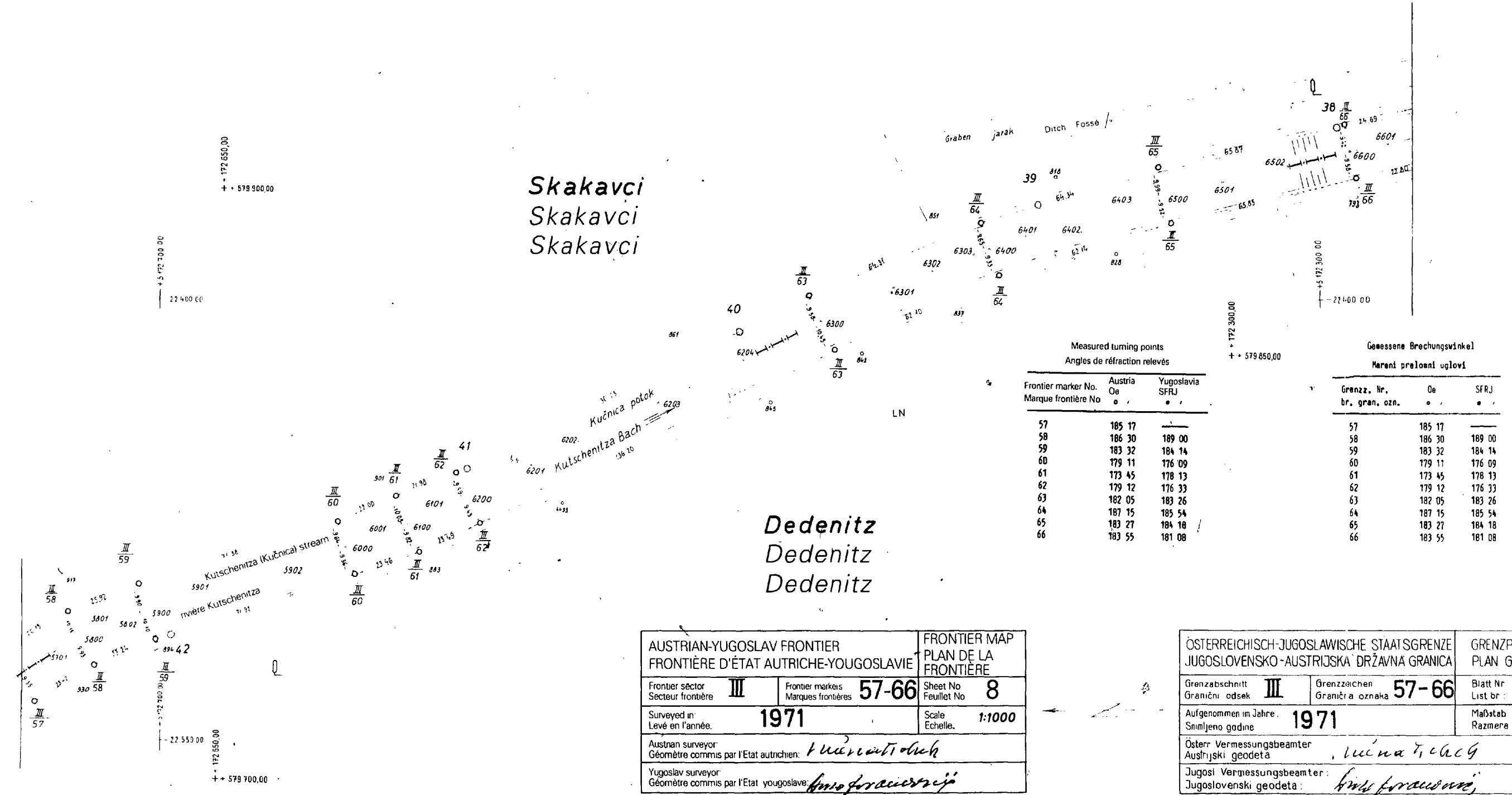
Frontier marker No. Marque frontière No	Austria Oe	Yugoslavia SFRJ
50	170 03	167 04
51	186 02	186 00
52	192 02	192 06
53	186 06	186 02
54	177 26	177 32
55	174 54	174 50
56	177 29	177 30
57	—	182 50

Dedenitz Dedenitz Dedenitz  
Oe AUSTRIA Oe

AUSTRIAN-YUGOSLAV FRONTIER FRONTIÈRE D'ÉTAT AUTRICHE-YOUGOSLAVIE		FRONTIER MAP PLAN DE LA FRONTIÈRE	
Frontier sector: Secteur frontière: III	Frontier markers Marques frontières: 50-57	Sheet No. Feuille No: 7	
Surveyed in: Levé en l'année: 1971		Scale: Echelle: 1:1000	
Austrian surveyor: Géomètre commis par l'Etat autrichien: <i>Kučnica oblač</i>			
Yugoslav surveyor: Géomètre commis par l'Etat yougoslave: <i>Amoravacurrij</i>			

ÖSTERREICHISCH-JUGOSLAWISCHE STAATSGRENZE JUGOSLOVENSKO-AUSTRIJSKA DRŽAVNA GRANICA		GRENZPLAN PLAN GRANICE	
Grenzabschnitt Granični odsek: III	Grenzzichen Granična oznaka: 50-57	Blatt Nr List br: 7	
Aufgenommen im Jahre: Samljeno godine: 1971		Maßstab Razmera: 1:1000	
Österr Vermessungsbeamter Austrijski geodeta: <i>Kučnica oblač</i>			
Jugosl Vermessungsbeamter: Jugoslovenski geodeta: <i>Amoravacurrij</i>			





Skakavci  
Skakavci  
Skakavci

Dedenitz  
Dedenitz  
Dedenitz

Measured turning points  
Angles de réfraction relevés

Frontier marker No. Marque frontière No	Austria Oe	Yugoslavia SFRJ
57	185 17	—
58	186 30	189 00
59	183 32	184 14
60	179 11	176 09
61	173 45	178 13
62	179 12	176 33
63	182 05	183 26
64	187 15	185 54
65	183 27	184 18
66	183 55	181 08

Gemessene Brechungswinkel  
Merani prelozni uglovi

Grenzz. Nr. br. gran. ozn.	Oe	SFRJ
57	185 17	—
58	186 30	189 00
59	183 32	184 14
60	179 11	176 09
61	173 45	178 13
62	179 12	176 33
63	182 05	183 26
64	187 15	185 54
65	183 27	184 18
66	183 55	181 08

AUSTRIAN-YUGOSLAV FRONTIER FRONTIÈRE D'ÉTAT AUTRICHE-YOUGOSLAVIE		FRONTIER MAP PLAN DE LA FRONTIÈRE	
Frontier sector Secteur frontière	III	Frontier markers Marques frontières	57-66
Surveyed in Levé en l'année.	1971	Sheet No Feuille No	8
Austrian surveyor Géomètre commis par l'Etat autrichien:	<i>Kučina Trelačy</i>		
Yugoslav surveyor Géomètre commis par l'Etat yougoslave:	<i>Amroforaciovski</i>		

ÖSTERREICHISCH-JUGOSLAWISCHE STAATSGRENZE JUGOSLOVENSKO-AUSTRIJSKA DRŽAVNA GRANICA		GRENZPLAN PLAN GRANICE	
Grenzschnitt Granični odsek	III	Grenzzeichen Granična oznaka	57-66
Aufgenommen im Jahre Snimljeno godine	1971	Blatt Nr List br.	8
Österr. Vermessungsbeamter Austrijski geodeta:	<i>Kučina Trelačy</i>		
Jugosl. Vermessungsbeamter Jugoslovenski geodeta:	<i>Amroforaciovski</i>		



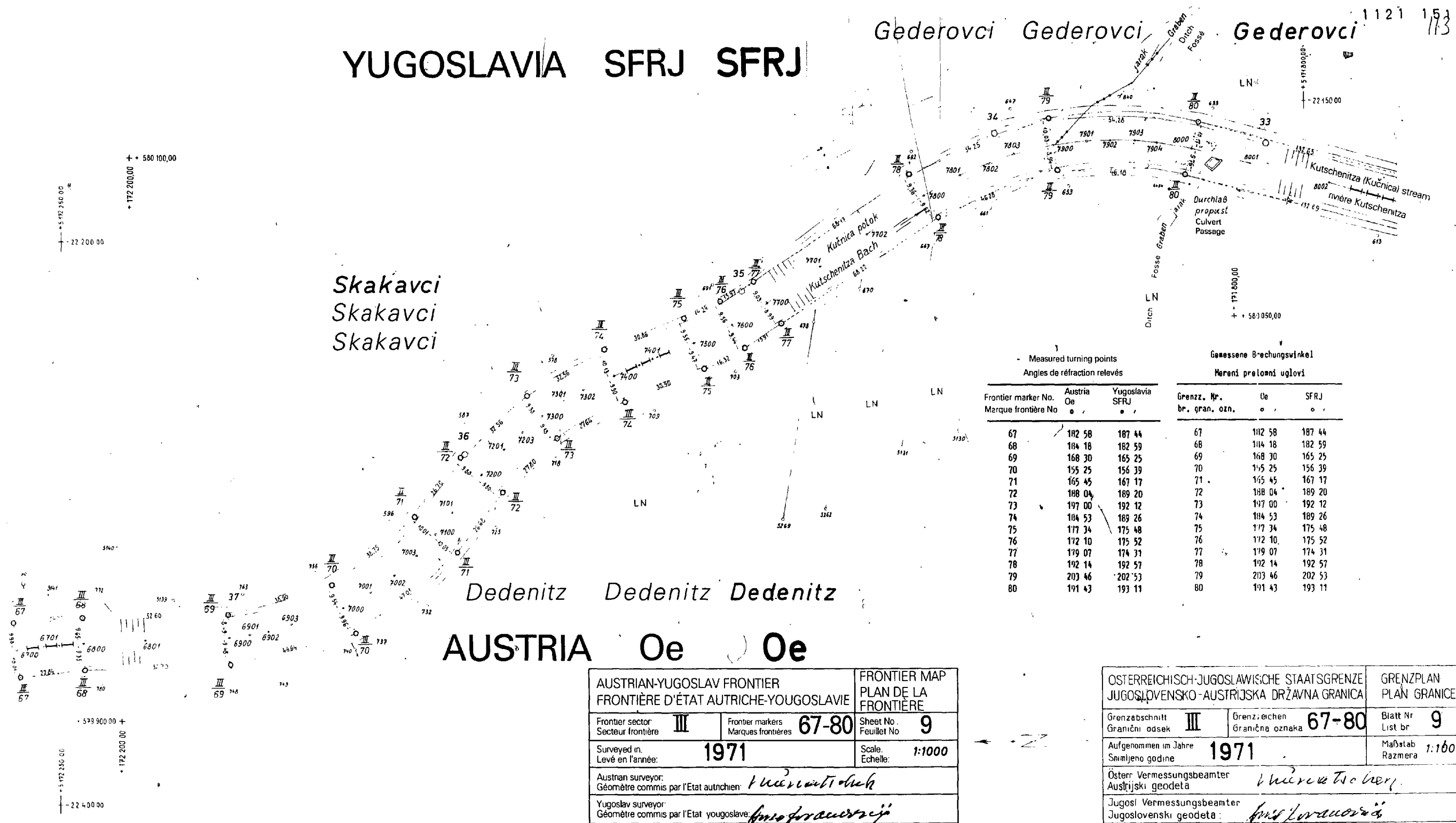
YUGOSLAVIA SFRJ SFRJ

Gederovci Gederovci Gederovci 1121 153

Skakavci  
Skakavci  
Skakavci

Dedenitz Dedenitz Dedenitz

AUSTRIA Oe Oe

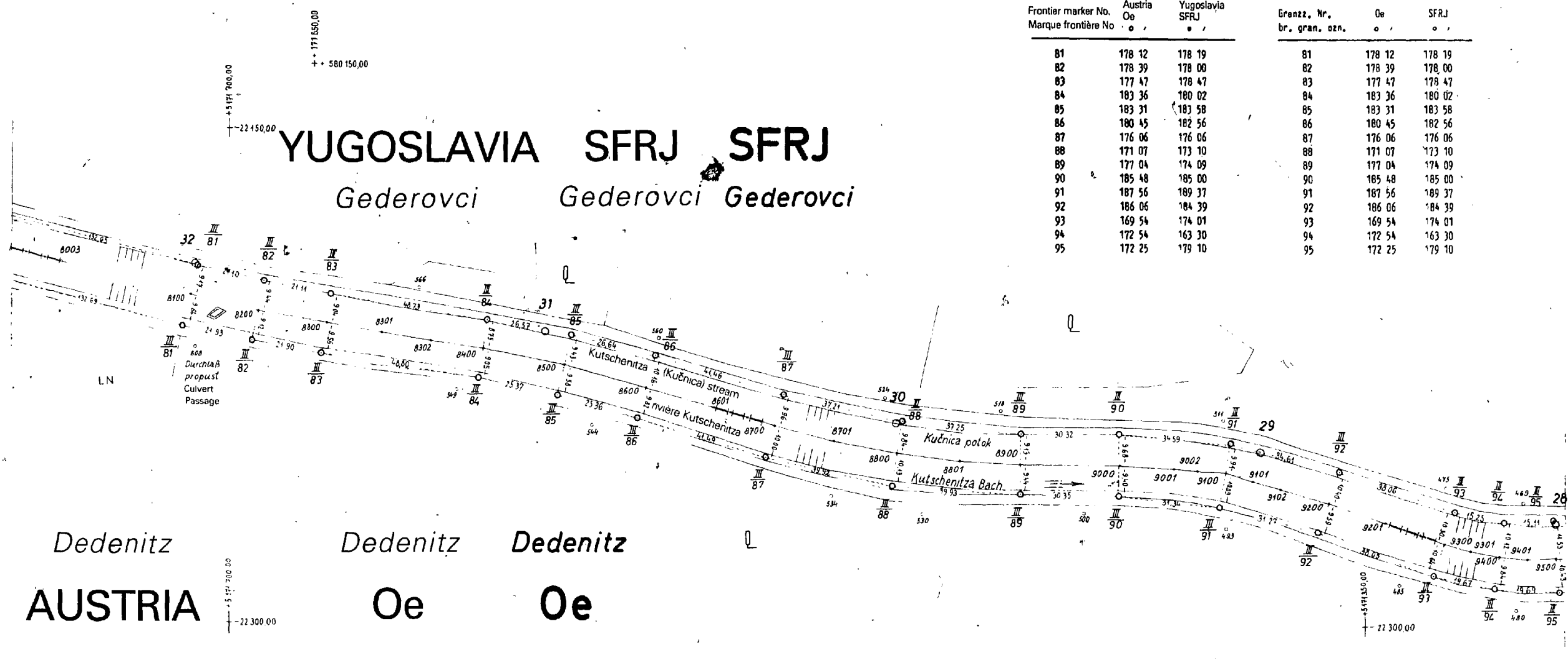


Measured turning points Angles de réfraction relevés			Gemessene Bruchungswinkel Merani prelomni uglovi		
Frontier marker No. Marque frontière No	Austria Oe	Yugoslavia SFRJ	Grenz. Nr. br. gran. ozn.	Oe	SFRJ
67	182 58	187 44	67	182 58	187 44
68	184 18	182 59	68	184 18	182 59
69	168 30	165 25	69	168 30	165 25
70	155 25	156 39	70	155 25	156 39
71	165 45	167 17	71	165 45	167 17
72	188 04	189 20	72	188 04	189 20
73	197 00	192 12	73	197 00	192 12
74	184 53	189 26	74	184 53	189 26
75	177 34	175 48	75	177 34	175 48
76	172 10	175 52	76	172 10	175 52
77	179 07	174 31	77	179 07	174 31
78	192 14	192 57	78	192 14	192 57
79	203 46	202 53	79	203 46	202 53
80	191 43	193 11	80	191 43	193 11

AUSTRIAN-YUGOSLAV FRONTIER FRONTIÈRE D'ÉTAT AUTRICHE-YOUGOSLAVIE		FRONTIER MAP PLAN DE LA FRONTIÈRE	
Frontier sector Secteur frontière	III	Frontier markers Marques frontières	67-80
Surveyed in Levé en l'année:	1971	Sheet No. Feuillelet No	9
Austrian surveyor: Géomètre commis par l'Etat autrichien: <i>K. M. ...</i>		Scale: Echelle: 1:1000	
Yugoslav surveyor: Géomètre commis par l'Etat yougoslave: <i>...</i>			

OSTERREICHISCH-JUGOSLAWISCHE STAATSGRENZE JUGOSLOVENSKO-AUSTRIJSKA DRŽAVNA GRANICA		GRENZPLAN PLAN GRANICE	
Grenzabschnitt Granični odsek	III	Grenzzeichen Granična oznaka	67-80
Aufgenommen im Jahre Snimljeno godine: 1971		Blatt Nr List br: 9	
Österr. Vermessungsbeamter Austrijski geodeta: <i>...</i>		Maßstab Razmera: 1:1000	
Jugosl. Vermessungsbeamter Jugoslovenski geodeta: <i>...</i>			





Measured turning points  
Angles de réfraction relevés

Frontier marker No. Marque frontière No	Austria Oe	Yugoslavia SFRJ
81	178 12	178 19
82	178 39	178 00
83	177 47	178 47
84	183 36	180 02
85	183 31	183 58
86	180 45	182 56
87	176 06	176 06
88	171 07	173 10
89	177 04	174 09
90	185 48	185 00
91	187 56	189 37
92	186 06	184 39
93	169 54	174 01
94	172 54	163 30
95	172 25	179 10

Graessene Brechungswinkel  
Merani prelomni uglovi

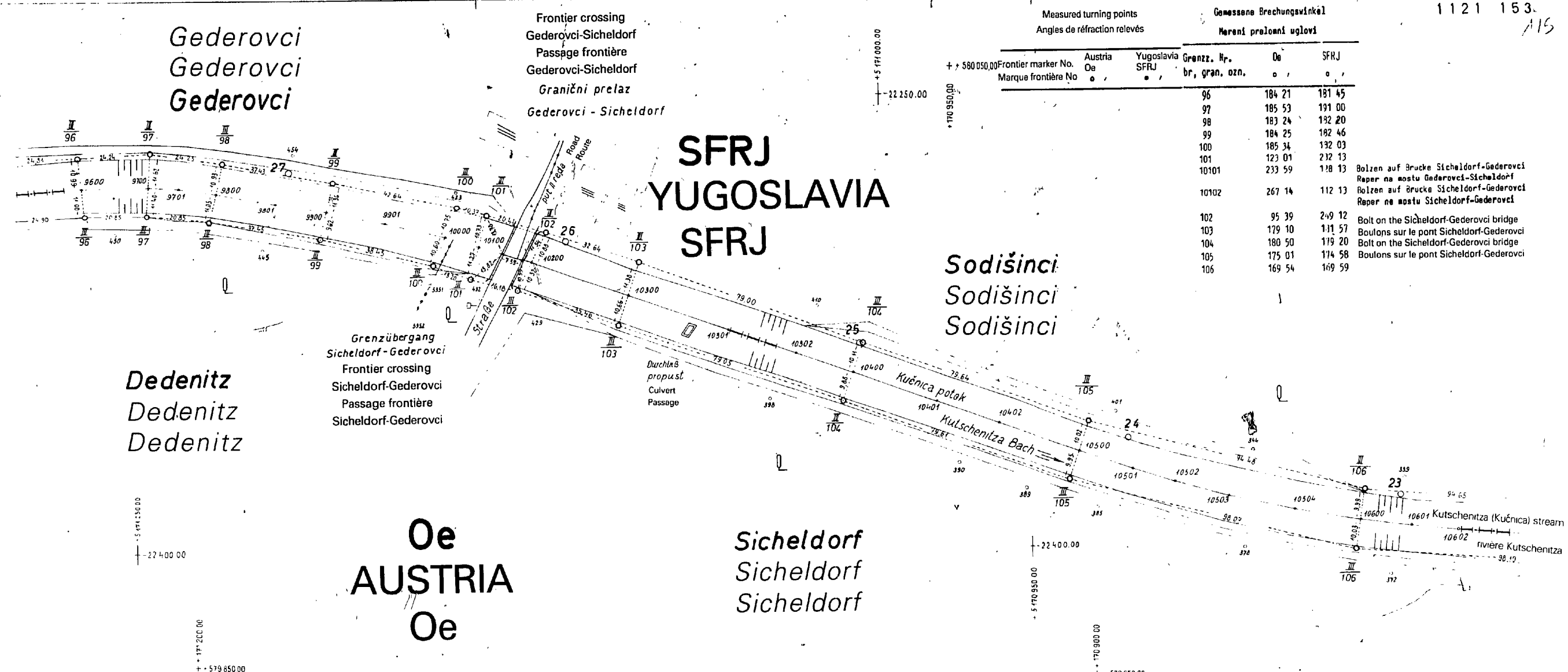
Grenzz. Nr. br. gran. ozn.	Oe	SFRJ
81	178 12	178 19
82	178 39	178 00
83	177 47	178 47
84	183 36	180 02
85	183 31	183 58
86	180 45	182 56
87	176 06	176 06
88	171 07	173 10
89	177 04	174 09
90	185 48	185 00
91	187 56	189 37
92	186 06	184 39
93	169 54	174 01
94	172 54	163 30
95	172 25	179 10

AUSTRIAN-YUGOSLAV FRONTIER FRONTIÈRE D'ÉTAT AUTRICHE-YOUGOSLAVIE		FRONTIER MAP PLAN DE LA FRONTIÈRE	
Frontier sector Secteur frontière: III	Frontier markers Marques frontières: 81-95	Sheet No. Feuillelet No: 10	
Surveyed in. Levé en l'année: 1971		Scale. Echelle: 1:1000	
Austrian surveyor Géomètre commis par l'Etat autrichien: <i>Ivan Ivanović</i>			
Yugoslav surveyor Géomètre commis par l'Etat yougoslave: <i>Anto Prorović</i>			

OSTERREICHISCH-JUGOSLAWISCHE STAATSGRENZE JUGOSLOVENSKO-AUSTRIJSKA DRŽAVNA GRANICA		GRENZPLAN PLAN GRANICE	
Grenzabschnitt Granični odsek: III	Grenzzeichen Granična oznaka: 81-95	Blatt Nr. List br: 10	
Aufgenommen im Jahre. Snimljena godina: 1971		Maßstab Razmera: 1:1000	
Österr. Vermessungsbeamter. Austrijski geodeta: <i>Ivan Ivanović</i>			
Jugosl. Vermessungsbeamter. Jugoslovenski geodeta: <i>Anto Prorović</i>			







Measured turning points Angles de réfraction relevés		Gemessene Brechungswinkel Mereni prelomni uglovi			
Frontier marker No. Marque frontière No	Austria Oe	Yugoslavia SFRJ	Grenzz. Nr. br, gran. ozn.	De o	SFRJ o
			96	184 21	181 45
			97	185 53	191 00
			98	183 24	182 20
			99	184 25	182 46
			100	185 34	182 03
			101	123 01	232 13
			10101	233 59	118 13
			10102	267 14	112 13
			102	95 39	249 12
			103	179 10	111 57
			104	180 50	119 20
			105	175 01	174 58
			106	169 54	169 59

1121 153.  
115

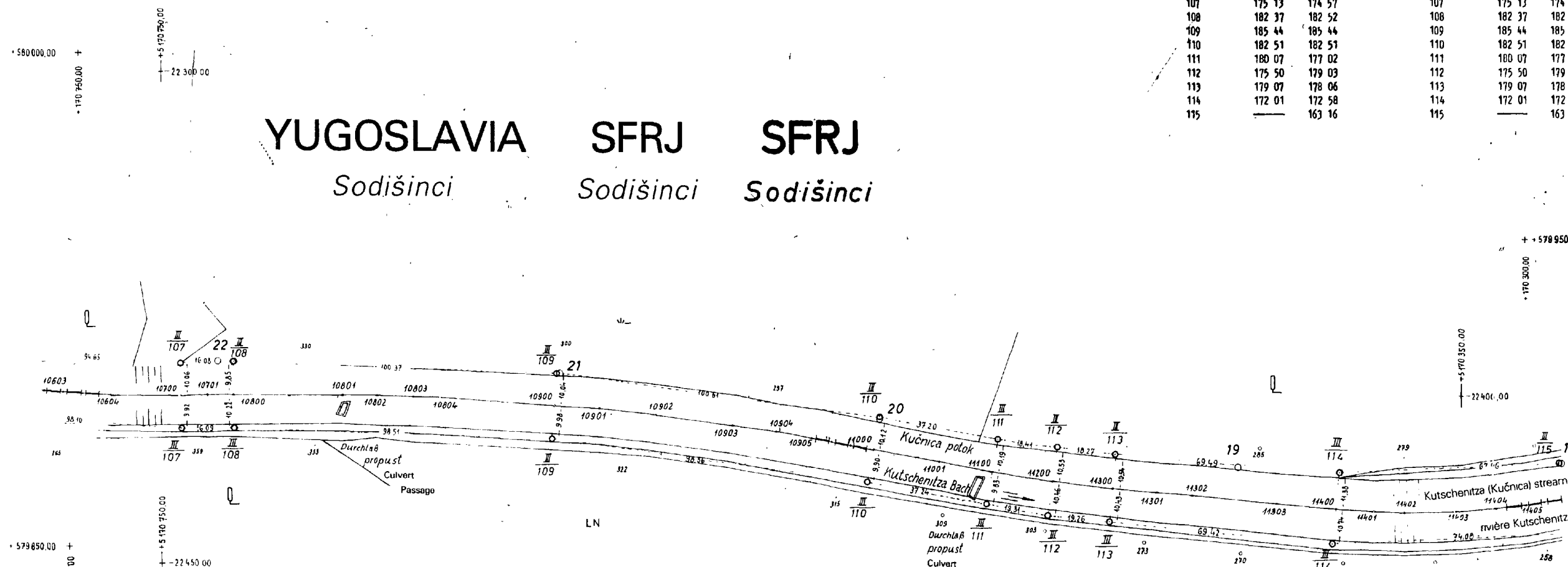
AUSTRIAN-YUGOSLAV FRONTIER FRONTIÈRE D'ÉTAT AUTRICHE-YOUGOSLAVIE		FRONTIER MAP PLAN DE LA FRONTIÈRE	
Frontier sector Secteur frontière: III	Frontier markers Marques frontières: 96-106	Sheet No Feuille No: 11	Scale Echelle: 1:1000
Surveyed in Levé en l'année: 1971			
Austrian surveyor Géomètre commis par l'Etat autrichien: <i>Marko Vukobratović</i>			
Yugoslav surveyor Géomètre commis par l'Etat yougoslave: <i>Branko Perić</i>			

OSTERREICHISCH-YUGOSLAWISCHE STAATSGRENZE JUGOSLOVENSKO-AUSTRIJSKA DRŽAVNA GRANICA		GRENZPLAN PLAN GRANICE	
Grenzabschnitt Granični odsek: III	Grenzzeichen Granična oznaka: 96-106	Blatt Nr List br: 11	
Aufgenommen im Jahre Snimljeno godine: 1971		Maßstab Razmera: 1:1000	
Österr Vermessungsbeamter Austrijski geodeta: <i>Marko Vukobratović</i>			
Jugosl Vermessungsbeamter Jugoslovenski geodeta: <i>Branko Perić</i>			



Measured turning points Angles de réfraction relevés			Gemessene Bruchungswinkel Mereni prelomni uglovi		
Frontier marker No. Marque frontière No	Austria Oe	Yugoslavia SFRJ	Grenzz. Nr. br. gran. ozn.	Oe	SFRJ
107	175 13	174 57	107	175 13	174 57
108	182 37	182 52	108	182 37	182 52
109	185 44	185 44	109	185 44	185 44
110	182 51	182 51	110	182 51	182 51
111	180 07	177 02	111	180 07	177 02
112	175 50	179 03	112	175 50	179 03
113	179 07	178 06	113	179 07	178 06
114	172 01	172 58	114	172 01	172 58
115		163 16	115		163 16

YUGOSLAVIA SFRJ SFRJ  
Sodišinci Sodišinci Sodišinci



Siedeldorf Siedeldorf Siedeldorf

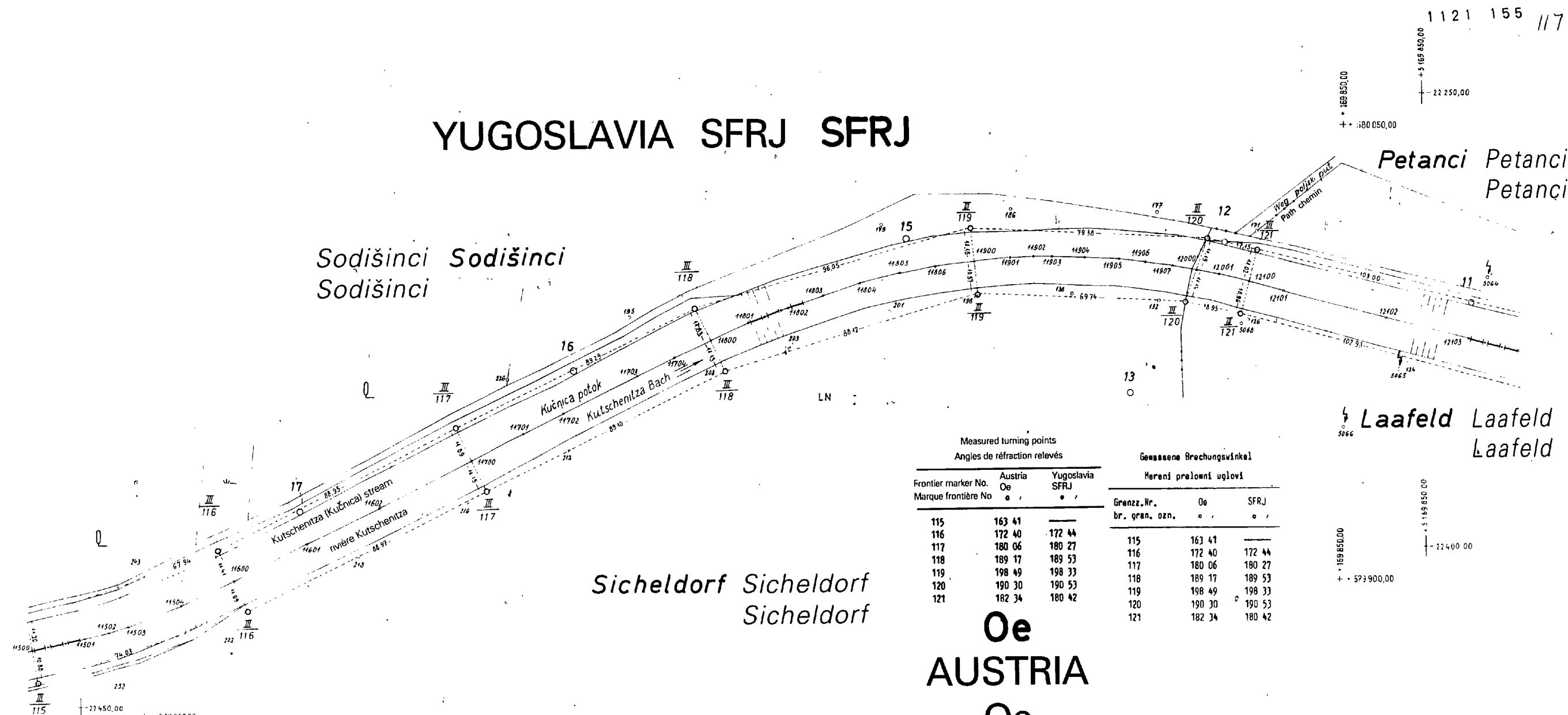
Oe AUSTRIA Oe

AUSTRIAN-YUGOSLAV FRONTIER FRONTIÈRE D'ÉTAT AUTRICHE-YOUGOSLAVIE		FRONTIER MAP PLAN DE LA FRONTIÈRE	
Frontier sector Secteur frontière	III	Frontier markers Marques frontières	107-115
Surveyed in: Levé en l'année.	1971	Sheet No. Feuillelet No.	12
Austrian surveyor: Géomètre commis par l'Etat autrichien:	<i>F. Kucera</i>		
Yugoslav surveyor: Géomètre commis par l'Etat yougoslave:	<i>M. Jovanović</i>		
		Scale Echelle.	1:1000

ÖSTERREICHISCH-JUGOSLAWISCHE STAATSGRENZE JUGOSLOVENSKO-AUSTRIJSKA DRŽAVNA GRANICA		GRENZPLAN PLAN GRANICE	
Grenzabschnitt Granični odsek	III	Grenzzzeichen Granična oznaka	107-115
Aufgenommen im Jahre: Snimljeno godine	1971		Blatt Nr List br.
		12	
		Maßstab Razmera	
		1:1000	
Österr. Vermessungsbeamter: Austrijski geodeta		<i>F. Kucera</i>	
Jugosl. Vermessungsbeamter: Jugoslovenski geodeta		<i>M. Jovanović</i>	



# YUGOSLAVIA SFRJ SFRJ



Measured turning points Angles de réfraction relevés			Gemessene Brechungswinkel Mereni prelomni uglovi		
Frontier marker No. Marque frontière No	Austria Oe	Yugoslavia SFRJ	Granzz.Nr. br. gran. ozn.	Oe	SFRJ
115	163 41	—	115	163 41	—
116	172 40	172 44	116	172 40	172 44
117	180 06	180 27	117	180 06	180 27
118	189 17	189 53	118	189 17	189 53
119	198 49	198 33	119	198 49	198 33
120	190 30	190 53	120	190 30	190 53
121	182 34	180 42	121	182 34	180 42

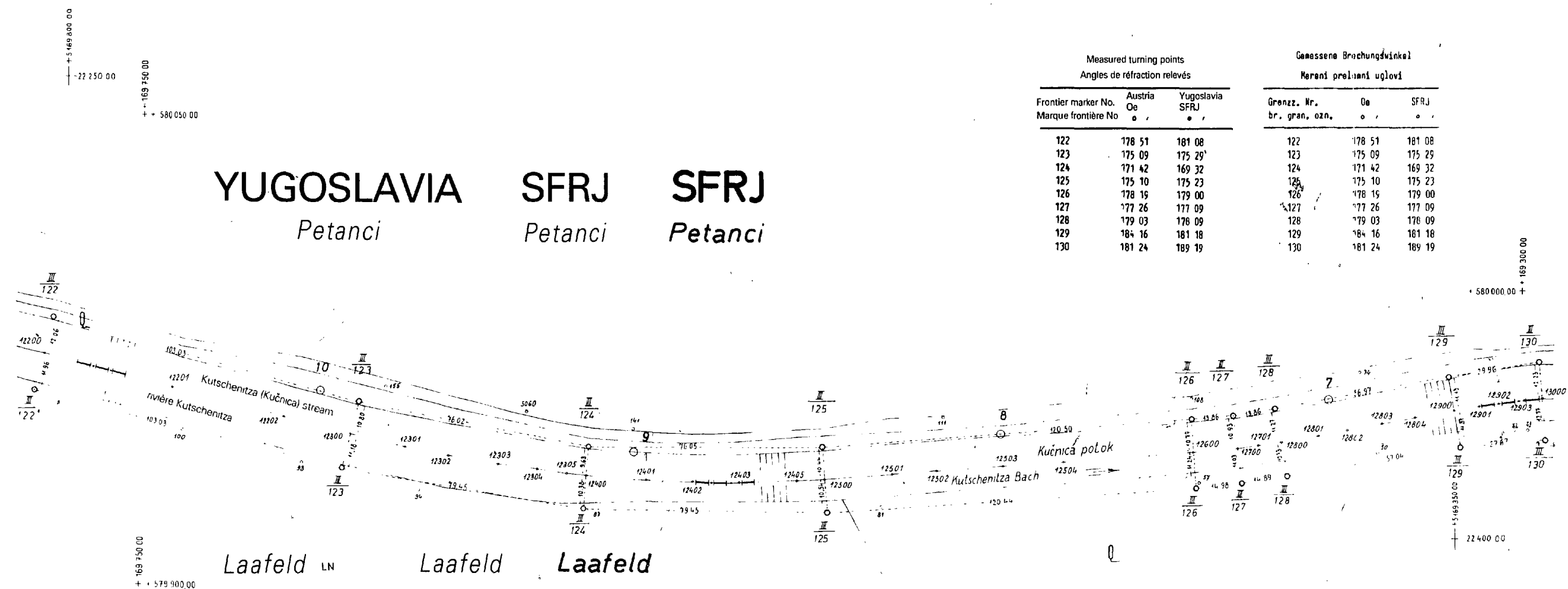
Sicheldorf Sicheldorf  
Sicheldorf

Oe  
**AUSTRIA**  
Oe

AUSTRIAN-YUGOSLAV FRONTIER FRONTIÈRE D'ÉTAT AUTRICHE-YOUGOSLAVIE		FRONTIER MAP PLAN DE LA FRONTIÈRE	
Frontier sector: Secteur frontière: <b>III</b>	Frontier markers Marques frontières: <b>115-121</b>	Sheet No.: Feuille No. <b>13</b>	
Surveyed in: Levé en l'année: <b>1971</b>		Scale: Echelle: <b>1:1000</b>	
Austrian surveyor: Géomètre commis par l'Etat autrichien: <i>Francis Obich</i>			
Yugoslav surveyor: Géomètre commis par l'Etat yougoslave: <i>Anto Frančević</i>			

ÖSTERREICHISCH-JUGOSLAWISCHE STAATSGRENZE JUGOSLOVENSKO-AUSTRIJSKA DRŽAVNA GRANICA		GRENZPLAN PLAN GRANICE	
Granzabschnitt: Granični odsek: <b>III</b>	Granzzeichen Granična oznaka: <b>115-121</b>	Blatt Nr. List br.: <b>13</b>	
Aufgenommen im Jahre: Snimljeno godine: <b>1971</b>		Maßstab Razmera: <b>1:1000</b>	
Österr. Vermessungsbeamter: Austrijski geodeta: <i>Francis Obich</i>			
Jugosl. Vermessungsbeamter: Jugoslovenski geodeta: <i>Anto Frančević</i>			





Measured turning points Angles de réfraction relevés			Gemessene Bruchungswinkel Merani prelomni uglovi		
Frontier marker No. Marque frontière No	Austria Oe	Yugoslavia SFRJ	Grenzz. Nr. br. gran. ozn.	Oe	SFRJ
122	178 51	181 08	122	178 51	181 08
123	175 09	175 29	123	175 09	175 29
124	171 42	169 32	124	171 42	169 32
125	175 10	175 23	125	175 10	175 23
126	178 19	179 00	126	178 19	179 00
127	177 26	177 09	127	177 26	177 09
128	179 03	178 09	128	179 03	178 09
129	184 16	181 18	129	184 16	181 18
130	181 24	189 19	130	181 24	189 19

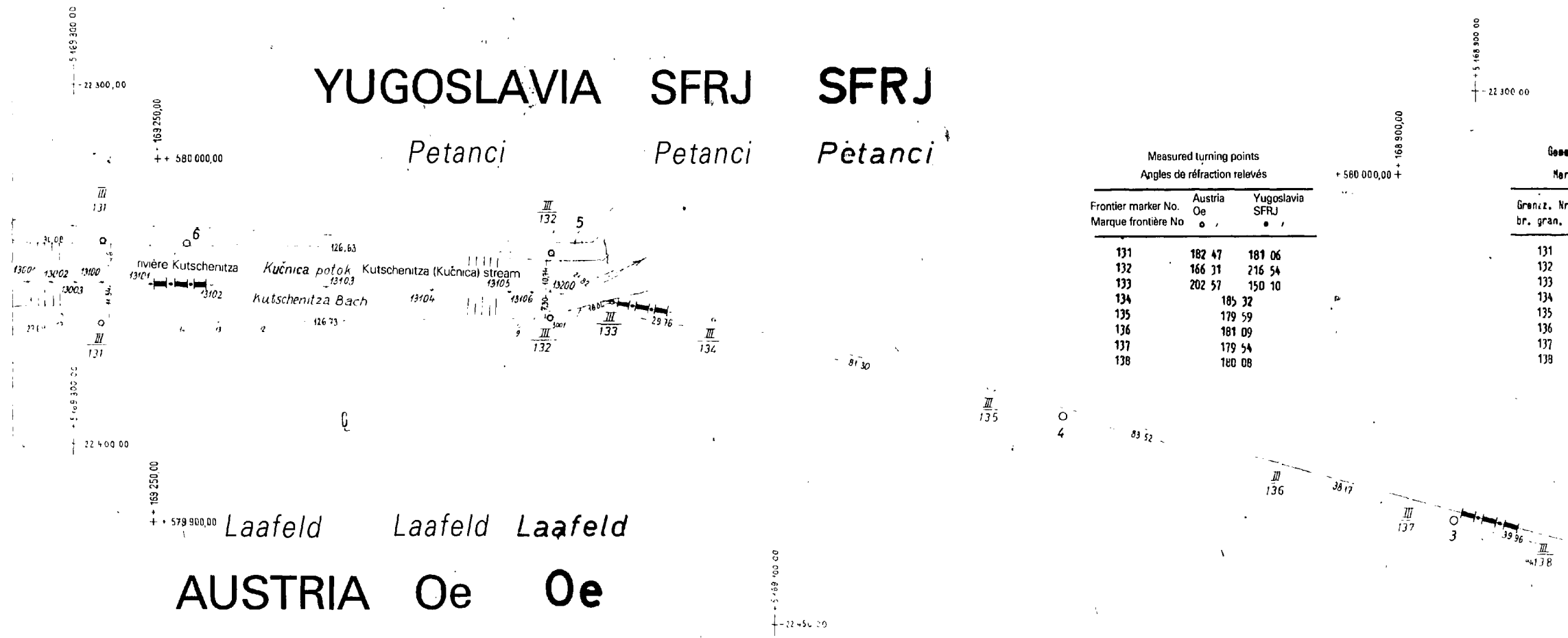
AUSTRIAN-YUGOSLAV FRONTIER FRONTIÈRE D'ÉTAT AUTRICHE-YOUGOSLAVIE		FRONTIER MAP PLAN DE LA FRONTIÈRE	
Frontier sector Secteur frontière	III	Frontier markers Marques frontières	122-130
Surveyed in Levé en l'année	1971	Sheet No. Feuillelet No	14
Austrian surveyor Géomètre commis par l'Etat autrichien	Kučnanti oblač		
Yugoslav surveyor Géomètre commis par l'Etat yougoslave	Boro Foranović		

ÖSTERREICHISCH-JUGOSLAWISCHE STAATSGRENZE JUGOSLOVENSKO-AUSTRIJSKA DRŽAVNA GRANICA		GRENZPLAN PLAN GRANICE	
Grenzabschnitt Granični odsek	III	Grenzzeichen Granična oznaka	122-130
Aufgenommen im Jahre Snimljeno godine	1971	Blatt Nr List br	14
Österr. Vermessungsbeamter Austrijski geodeta	Kučnanti oblač		
Jugosl. Vermessungsbeamter Jugoslovenski geodeta	Boro Foranović		





1421 157 149



Measured turning points  
Angles de réfraction relevés

Frontier marker No. Marque frontière No	Austria Oe	Yugoslavia SFRJ
131	182 47	181 06
132	166 31	216 54
133	202 57	150 10
134		185 32
135		179 59
136		181 09
137		179 54
138		180 08

Gemessene Brechungswinkel  
Mereni prelomni uglovi

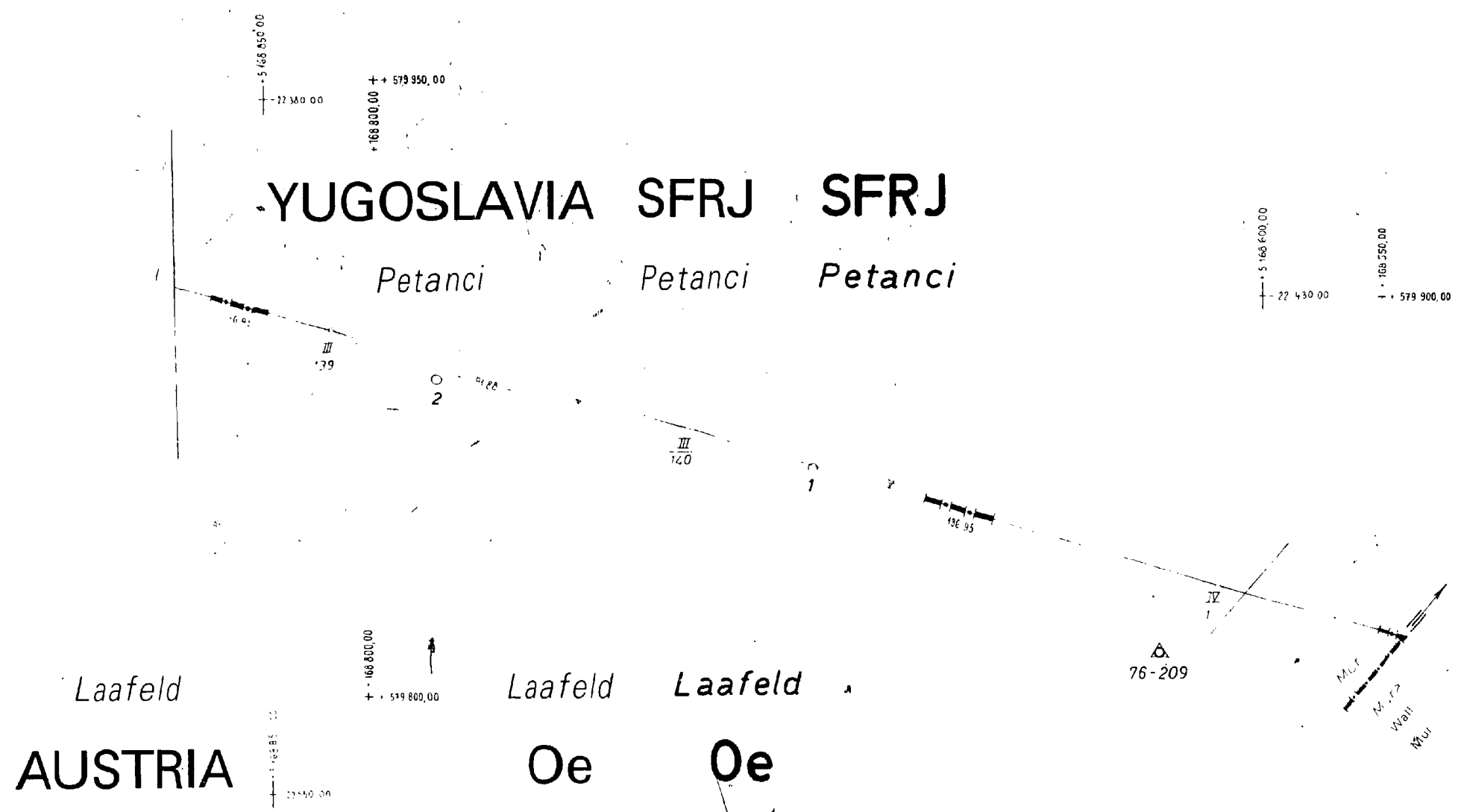
Grenz. Nr. br. gran. ota.	Oe	SFRJ
131	182 47	181 06
132	166 31	216 54
133	202 57	150 10
134		185 32
135		179 59
136		181 09
137		179 54
138		180 08

Laafeld Laafeld Laafeld  
AUSTRIA Oe Oe

AUSTRIAN-YUGOSLAV FRONTIER FRONTIÈRE D'ÉTAT AUTRICHE-YOUGOSLAVIE		FRONTIER MAP PLAN DE LA FRONTIÈRE	
Frontier sector Secteur frontière: <b>III</b>	Frontier markers Marques frontières: <b>131-138</b>	Sheet No Feuillelet No: <b>15</b>	
Surveyed in: Levé en l'année: <b>1971</b>		Scale Echelle: <b>1:1000</b>	
Austrian surveyor Géomètre commis par l'Etat autrichien: <i>K. M. ...</i>			
Yugoslav surveyor Géomètre commis par l'Etat yougoslave: <i>Amir ...</i>			

ÖSTERREICHISCH-YUGOSLAWISCHE STAATSGRENZE JUGOSLOVENSKO-AUSTRIJSKA DRŽAVNA GRANICA		GRENZPLAN PLAN GRANICE	
Grenzschnitt Granični odsek: <b>III</b>	Grenzzichen Granični oznaka: <b>131-138</b>	Blatt Nr List br: <b>15</b>	
Aufgenommen im Jahre Snimljeno godine: <b>1971</b>		Maßstab Razmera: <b>1:1000</b>	
Österr. Vermessungsbeamter Austrijski geodeta: <i>...</i>			
Jugosl. Vermessungsbeamter Jugoslovenski geodeta: <i>...</i>			





Granz. Nr. br. gran. ozn	
139	179 58
111/140	111 11
IV/1	

Measured turning points  
Angles de réfraction relevés

Frontier marker No. Marque frontière No	
139	179 58
111/140	111 11
IV/1	

IV SFRJ

AUSTRIAN-YUGOSLAV FRONTIER FRONTIÈRE D'ÉTAT AUTRICHE-YOUGOSLAVIE		FRONTIER MAP PLAN DE LA FRONTIÈRE	
Frontier sector Secteur frontière	III	Frontier markers Marques frontières	139-140
Surveyed in Levé en l'année	1971	Sheet No Feuillelet No	16
Austrian surveyor Géomètre commis par l'Etat autrichien		Scale Echelle	
Yugoslav surveyor Géomètre commis par l'Etat yougoslave		1:1000	

OSTERREICHISCH-YUGOSLAWISCHE STAATSGRENZE JUGOSLOVENSKO-AUSTRIJSKA DRŽAVNA GRANICA		GRENZPLAN PLAN GRANICE	
Grenzabschnitt Granični odsek	III	Grenzzeichen Granična oznaka	139-140
Aufgenommen im Jahre Snimljeno godine		Blatt Nr List br	
1971		16	
Osterr. Vermessungsbeamter Austrijski geodeta		Maßstab Razmera	
Jugosl. Vermessungsbeamter Jugoslovenski geodeta		1:1000	



Stellung der Blätter

Randkoordinaten im  
Grenzkoodinatensystem

Layout of the sheets

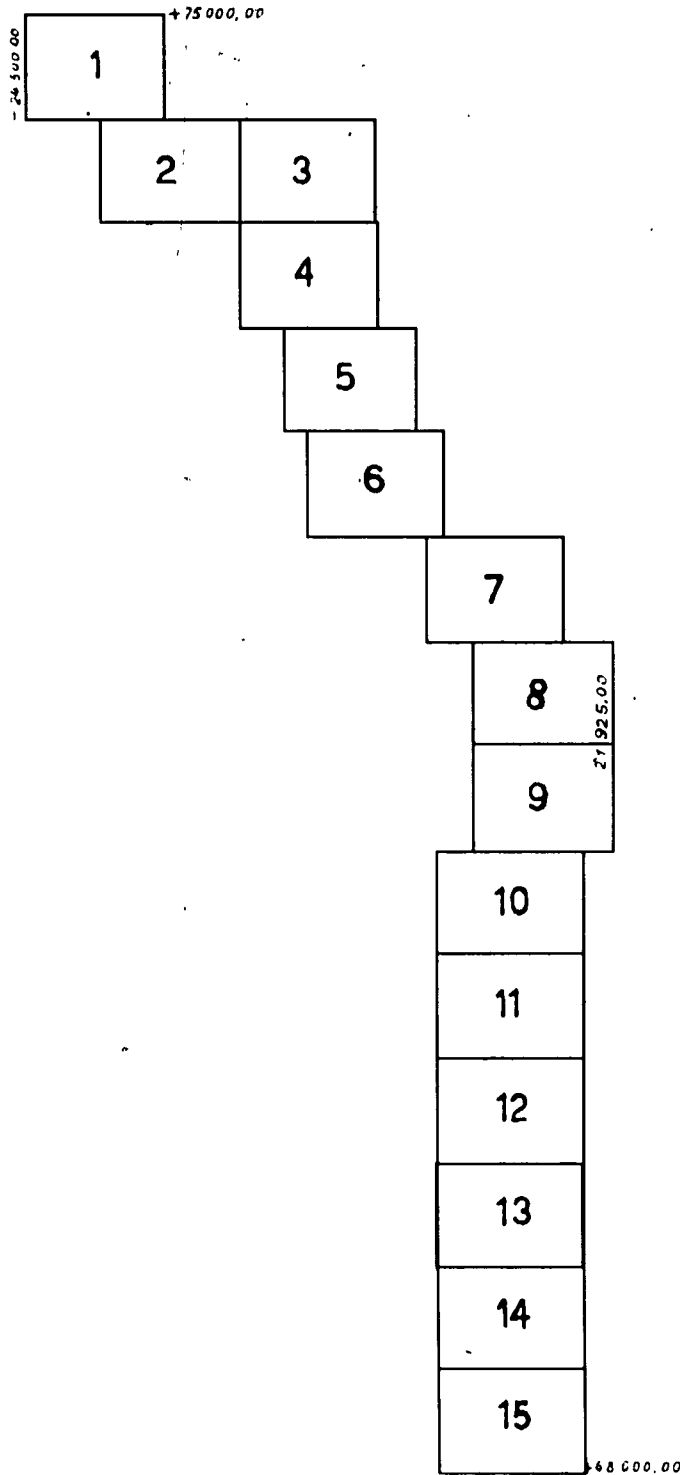
Sheet-line co-ordinates in the  
frontier system of co-ordinates

Sema veze listova.

Okvir desimetarske mreže u  
graničnom koordinatnom sistemu

Position des feuillets




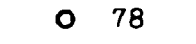
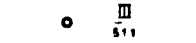




Coordonnées des bords selon  
le système frontalier



Staatsgrenze Österreich - Jugoslawien  
Državna granica Jugoslavija - Austrija  
Austrian - Yugoslav frontier  
Frontière d'Etat Autriche - Yougoslavie

Situationsplan  
Situation plan  
Topographical map  
Plan de situation



Legend:	Legende		Legenda:	Légende:
Old frontier line	Alte Grenzlinie		Stara granična linija	Ancienne ligne frontière
New frontier line	Neue Grenzlinie		Nova granična linija	Nouvelle ligne frontière
Trigometric point with number	Trigonometrischer Punkt mit Nummer		Trigonometrijska tačka sa brojem	Point de triangulation avec numéro
Traverse point with number	Polygonpunkt mit Nummer		<b>Polygonna tačka sa brojem</b>	Point de polygonation avec numéro
State frontier stone with number	Staatsgrenzstein mit Nummer		Granična oznaka sa brojem	Borne frontière avec numéro
Cadastral frontier stone (without number)	Kataster-Grenzstein (ohne Nummer)		Katastarski medjni kamen (bez broja)	Borne cadastrale (sans numéro)
Turning point of the frontier line	Bruchpunkt der Grenzlinie		 Prelomna tačka granične linije	Point de rupture de la ligne frontière
Cadastral commune boundary	Katastralgemeindegrenze		Granica katastarske opštine	Limite de commune cadastrale
Number of the area exchanged:	Nummer des ausgetauschten Gebietsteiles.		Površine koje se razmenjuju označene su:	Numéro de la portion de territoire échangée
Transferred from Yugoslavia to Austria (odd numbers)	Von Jugoslawien an Österreich (ungerade)	1, 3, 5,	Jugoslavija ustupa Austriji (neparnim brojevima)	de la Yougoslavie à l'Autriche (impairs)
Transferred from Austria to Yugoslavia (even numbers)	Von Österreich an Jugoslawien (gerade)	2, 4, 6,	Austrija ustupa Jugoslaviji (parnim brojevima)	de l'Autriche à la Yougoslavie (pairs)





Flächenverzeichnis  
 Spisak površina  
 List of areas  
 Relevé des superficies

zum Situationsplan über die im Bereiche der regulierten  
 Kutschenitza ausgetauschten Gebietsteile.

uz Situacioni plan o razmeni teritorija na regulisanoj Kučnici  
 shown in the topographical map of the territory exchanged in the regulated  
 Kutschenitza (Kucnica) region.

destiné au plan de situation des portions de territoire échangées  
 dans la zone du cours régularisé de la Kutschenitza.

von Jugoslawien an Österreich  
 Jugoslaviya ustupa Austriji  
 transferred from Yugoslavia  
 to Austria  
 de la Yougoslavie a l'Autriche

von Österreich an Jugoslawien  
 Austrija ustupa Jugoslaviji  
 transferred from Austria  
 to Yugoslavia  
 de l'Autriche à la Yougoslavie

Fläche Nr. .... m<sup>2</sup>  
 Površina br. .... m<sup>2</sup>  
 Area No. .... m<sup>2</sup>  
 Superficie No. .... m<sup>2</sup>

Fläche Nr. .... m<sup>2</sup>  
 Površina br. .... m<sup>2</sup>  
 Area No. .... m<sup>2</sup>  
 Superficie No. .... m<sup>2</sup>

1	98
3	222
5	1031
7	760
9	125
11	557
13	470
15	267
17	14
19	83
21	76
23	14
25	219
27	2837
29	321
31	35
33	163
35	49
37	0
39	11
41	189
43	157
45	509
47	81
49	455
51	144
53	709

2	246
4	897
6	1055
8	400
10	12
12	222
14	373
16	107
18	361
20	224
22	1065
24	52
26	3073
28	243
30	345
32	4
34	15
36	108
38	6
40	20
42	12
44	347
46	11
48	1765
50	1
52	145
54	2



Fliĉho Nr. .... m<sup>2</sup>  
 Površina br. .... m<sup>2</sup>  
 Area No. .... m<sup>2</sup>  
 Superficie No. .... m<sup>2</sup>

55	14
57	36
59	26
61	754
63	198
65	225
67	147
69	2062
71	22
73	184
75	69
77	578
79	104
81	1345
83	10
95	110
87	135
89	3
91	1241
93	115
95	251
97	155
99	157
101	24
103	177
105	41
107	235
109	1
111	5
113	746
115	1022
117	166
119	50
121	620
123	2
125	611
127	40

Staatsgrenze Österreich-Jugoslawien  
 Državna granica Jugoslavija-Austrija  
 Austrian - Yugoslav frontier  
 Frontière d'Etat  
 Autriche - Yougoslavie

Fliĉho Nr. .... m<sup>2</sup>  
 Površina br. .... m<sup>2</sup>  
 Area No. .... m<sup>2</sup>  
 Superficie No. .... m<sup>2</sup>

56	45
58	592
60	902
62	2
64	478
66	258
68	158
70	310
72	580
74	642
76	221
78	782
80	568
82	19
84	248
86	132
88	5
90	221
92	6
94	11
96	383
98	635
100	413
102	607
104	108
106	73
108	42
110	330
112	29
114	192
116	200
118	61
120	648
122	199
124	197
126	930
128	9

Situationplan (Flächenverzeichnis)  
 Situacioni plan (Spisak površina)  
 Topographical map  
 (list of areas)  
 Plan de situation  
 (Relevé des superficies)



Fläche Nr. .... m<sup>2</sup>  
 Površina br. .... m<sup>2</sup>  
 Area No. .... m<sup>2</sup>  
 Superficie No. .... m<sup>2</sup>

129 ..... 37  
 131 ..... 73  
 133 ..... 30817  
 135 ..... 137  
 137 (Ausgleichsfläche)... 1430  
 (Površina za  
 izjednačenje)  
 (Area adjusted)  
 (Superficie d'ajustement)

---

Summe 53799  
 Svega  
 Total  
 Total

Fläche Nr. .... m<sup>2</sup>  
 Površina br. .... m<sup>2</sup>  
 Area No. .... m<sup>2</sup>  
 Superficie No. .... m<sup>2</sup>

130 ..... 46  
 132 ..... 31129  
 134 ..... 122

---

Summe 53799  
 Svega  
 Total  
 Total



Staatsgrenze Österreich-Jugoslawien  
 Državna granica Jugoslavija-Austrije  
 Austrian - Yugoslav frontier  
 Frontière d'État  
 Autriche - Yougoslavie

Situationsplan (Flächenverzeichnis)  
 Situacioni plan (Spisak površina)  
 Topographical map  
 (list of areas)  
 Plan de situation  
 (Relevé des superficies)



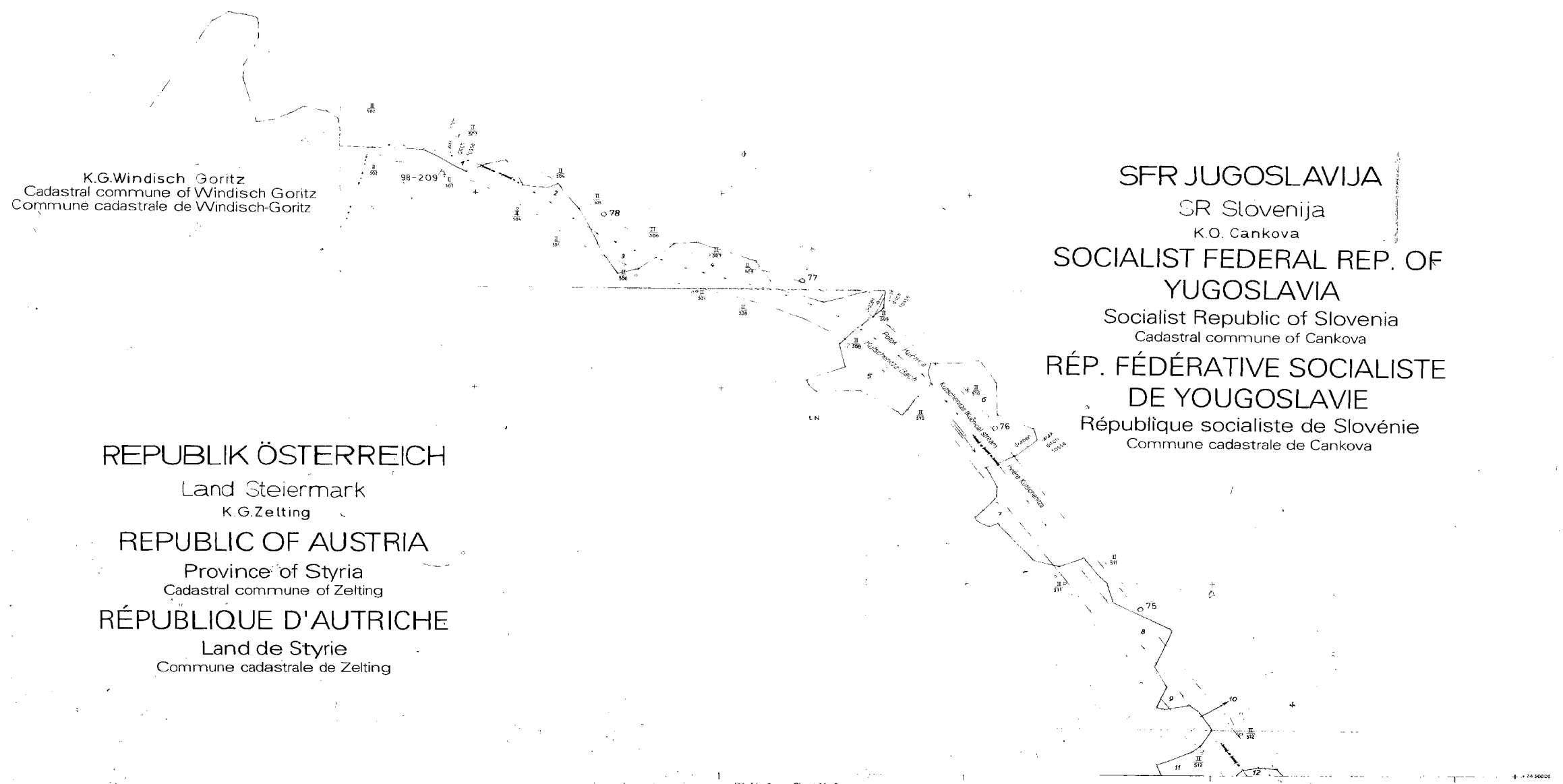
1121 165 127

**Situationsplan**  
über die im Bereich der regulierten  
Kutschenitza ausgetauschten Gebietsteile

**Topographical map**  
of the territory exchanged in the  
regulated Kutschenitza (Kučnica) region

**Situacioni plan**  
o razmeni teritorija na  
regulisanjoj Kučnici

**Plan de situation**  
des portions de territoire échangées  
dans la zone du cours régularisé de la Kutschenitza



K.G.Windisch Goritz  
Cadastral commune of Windisch Goritz  
Commune cadastrale de Windisch-Goritz

SFR JUGOSLAVIJA  
SR Slovenija  
K.O. Cankova  
SOCIALIST FEDERAL REP. OF  
YUGOSLAVIA  
Socialist Republic of Slovenia  
Cadastral commune of Cankova  
RÉP. FÉDÉRATIVE SOCIALISTE  
DE YOUGOSLAVIE  
République socialiste de Slovénie  
Commune cadastrale de Cankova

REPUBLIK ÖSTERREICH  
Land Steiermark  
K.G.Zelting  
REPUBLIC OF AUSTRIA  
Province of Styria  
Cadastral commune of Zelting  
RÉPUBLIQUE D'AUTRICHE  
Land de Styrie  
Commune cadastrale de Zelting

Mup No 3543 I (kb)

Bl. Nr. 2 Sheet No.2  
Lst. br. 2 Feuille No 2  
1:1000 1:1000

Sheet No. 1  
Feuille No 1  
Prepared in 1971  
Dressé en l'an 1971

Blatt Nr. 1  
List br. 1  
Verlašt im Jahre 1971  
Sačnjeno 1971 godine

Treaty No. A-8511 (Vol 1124)





1121 186

**Situationsplan**  
über die im Bereich der regulierten  
Kutschénitza ausgetauschten Gebietsteile

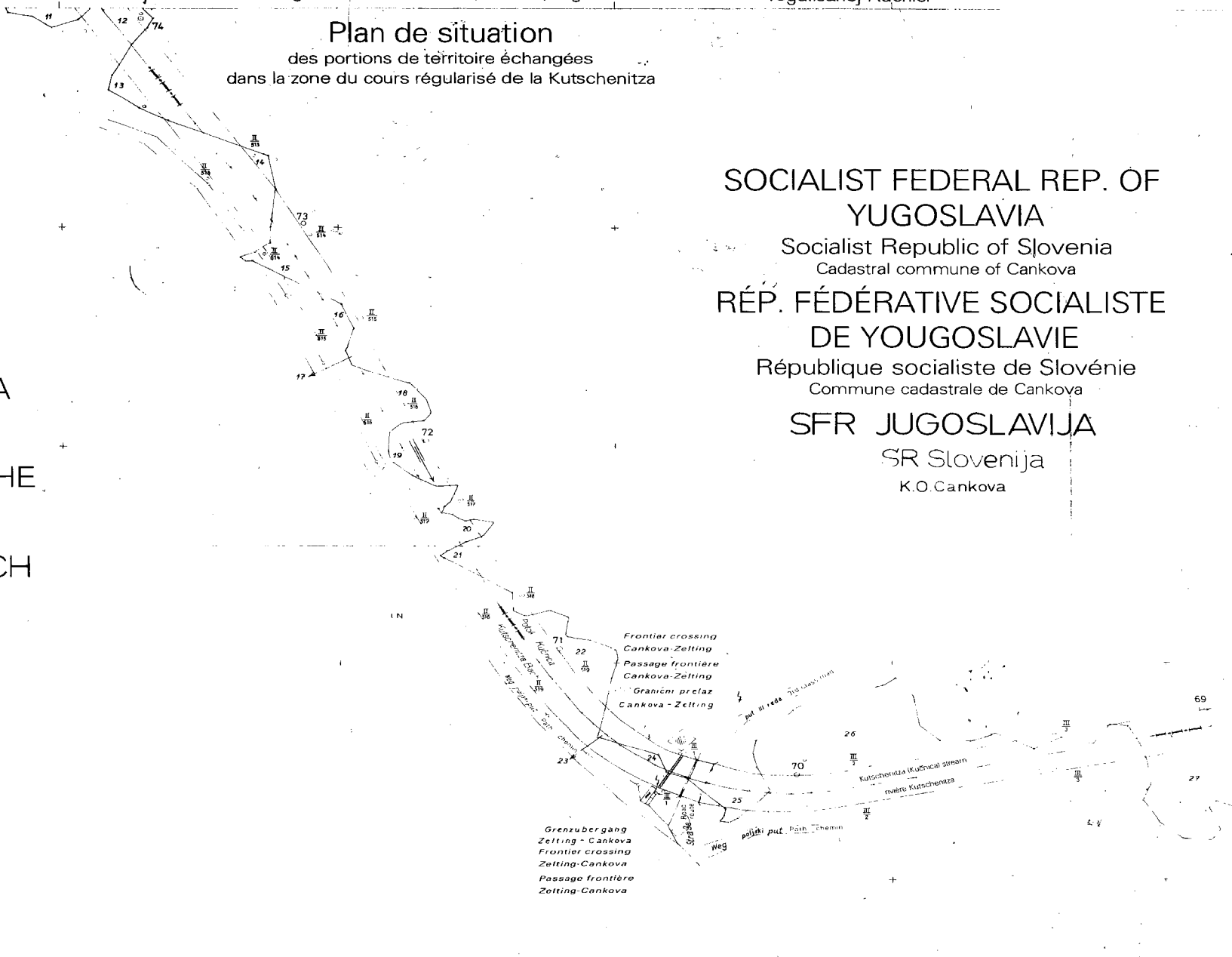
**Topographical map**  
of the territory exchanged in the  
regulated Kutschénitza (Kučnica) region

**Situacioni plan**  
o razmeni teritorija na  
regulisanoj Kučnici

**Plan de situation**  
des portions de territoire échangées  
dans la zone du cours régularisé de la Kutschénitza

**REPUBLIC OF AUSTRIA**  
Province of Styria  
Cadastral commune of Zelting  
**RÉPUBLIQUE D'AUTRICHE**  
Land de Styrie  
Commune cadastrale de Zelting  
**REPUBLIK ÖSTERREICH**  
Land Steiermark  
K.G. Zelting

**SOCIALIST FEDERAL REP. OF YUGOSLAVIA**  
Socialist Republic of Slovenia  
Cadastral commune of Cankova  
**RÉP. FÉDÉRATIVE SOCIALISTE DE YOUGOSLAVIE**  
République socialiste de Slovénie  
Commune cadastrale de Cankova  
**SFR JUGOSLAVIJA**  
SR Slovenija  
K.O. Cankova



Map No. 3943 24(b)

1 : 1000

Sheet No. 2  
Fouillet No. 2  
Prepared in 1971  
Dressé en l'an 1971

Blatt Nr. 2  
List br. 2  
Verfaßt im Jahre 1971  
Sačinjeno 1971 godine

Treaty No. A-8511 (Vol 1121)

Sheet No. 3  
Fouillet No. 3



1121 167 129  
**Situationsplan**  
über die im Bereich der regulierten  
Kutschenitza ausgetauschten Gebietsteile

**Topographical map**  
of the territory exchanged in the  
regulated Kutschenitza (Kučnica) region

**Situacioni plan**  
o razmeni teritorija na  
reguliranoj Kučnici

**Plan de situation**  
des portions de territoire échangées  
dans la zone du cours régularisé de la Kutschenitza

**SOCIALIST FEDERAL REP. OF  
YUGOSLAVIA**

Socialist Republic of Slovenia  
Cadastral commune of Cankova

**SFR JUGOSLAVIJA**

SR Slovenija

K.O.Cankova

**RÉP. FÉDÉRATIVE SOCIALISTE  
DE YOUGOSLAVIE**

République socialiste de Slovénie  
Commune cadastrale de Cankova



**REPUBLIC OF AUSTRIA**

Province of Styria  
Cadastral commune of Zelting

**REPUBLIK ÖSTERREICH**

Land Steiermark  
K.G.Zelting

**RÉPUBLIQUE D'AUTRICHE**

Land de Styrie  
Commune cadastrale de Zelting

Cadastral commune of Skakavci  
K.O.Skakavci  
commune cadastrale de Skakavci

Bl. Nr. 4  
List br. 4  
1:1000  
Sheet No.4  
Feuille No 4  
1:1000

Sheet No. 3  
Feuille No 3  
Prepared in 1971  
Dressé en l'an 1971  
Blatt Nr. 3  
List br. 3  
Verfaßt im Jahre 1971  
Sačinjeno 1971 godine

Treaty No. A-9511 (Vol. 1121)



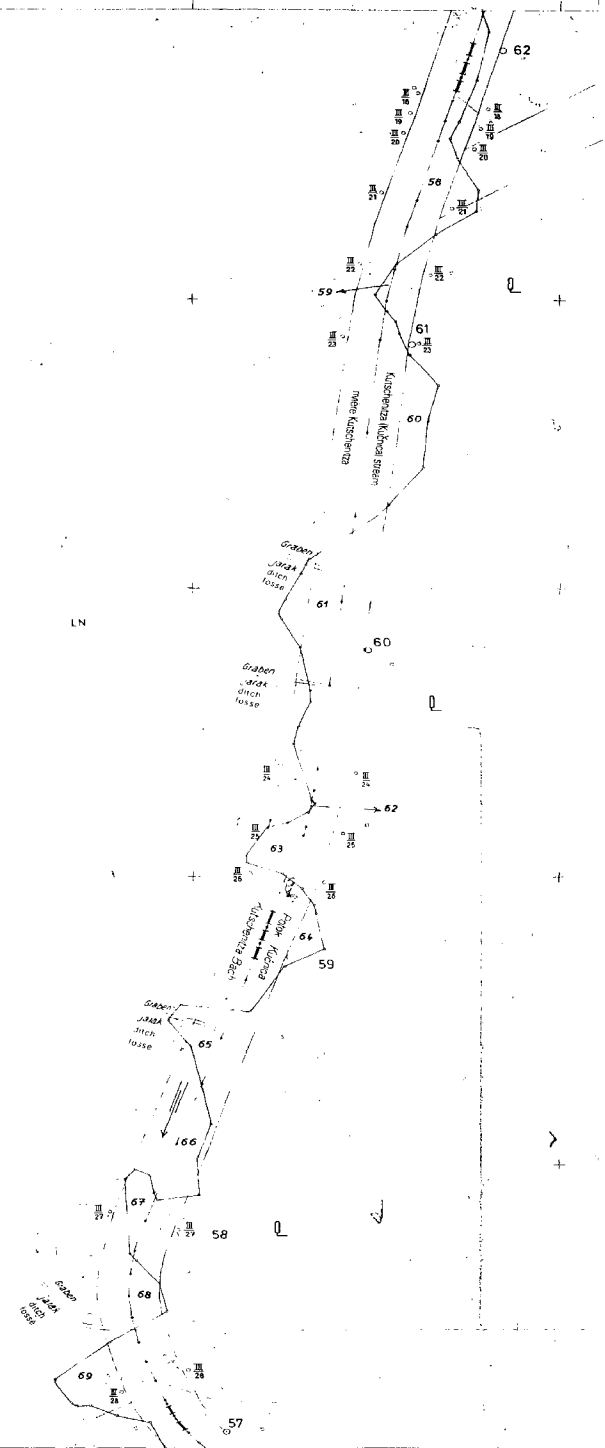
1121 188 130

**Situationsplan**  
über die im Bereich der regulierten  
Kutschenitza ausgetauschten Gebietsteile

**Topographical map**  
of the territory exchanged in the  
regulated Kutschenitza (Kučnica) region

**Situacioni plan**  
o razmeni teritorija na  
regulisanoj Kučnici

**Plan de situation**  
des portions de territoire échangées  
dans la zone du cours régularisé de la Kutschenitza



REPUBLIK ÖSTERREICH  
Land Steiermark  
KG.Zelting  
REPUBLIC OF AUSTRIA  
Province of Styria  
Cadastral commune of Zelting  
RÉPUBLIQUE D'AUTRICHE  
Land de Styrie  
Commune cadastrale de Zelting

SFR JUGOSLAVIJA  
SR Slovenija  
K.O.Skakavci  
SOCIALIST FEDERAL REP. OF  
YUGOSLAVIA  
Socialist Republic of Slovenia  
Cadastral commune of Skakavci  
RÉP. FÉDÉRATIVE SOCIALISTE  
DE YOUGOSLAVIE  
République socialiste de Slovénie  
Commune cadastrale de Skakavci

Bl. Nr. 5 Sheet No.5  
List br. 5 Feuillelet No 5  
1:1000 1:1000

Sheet No. 4 Blatt Nr. 4  
Feuillelet No. 4 List br. 4  
Prepared in 1971 Verfaßt im Jahre 1971  
Dressé en l'an 1971 Sačinjeno 1971 godine



1121 169 131  
**Situationsplan**  
 über die im Bereich der regulierten  
 Kutschenitza ausgetauschten Gebietsteile

**Situacioni plan**  
 o razmeni teritorija na  
 regulisanoj Kučnici

**Topographical map**  
 of the territory exchanged in the  
 regulated Kutschenitza (Kučnica) region

**Plan de situation**  
 des portions de territoire échangées  
 dans la zone du cours régularisé de la Kutschenitza

REPUBLIK ÖSTERREICH  
 Land Steiermark  
 K. 3. Zelting

REPUBLIC OF AUSTRIA  
 Province of Styria  
 Cadastral commune of Zelting

RÉPUBLIQUE D'AUTRICHE  
 Land de Styrie  
 Commune cadastrale de Zelting

SFR JUGOSLAVIJA  
 SR Slovenija  
 K.O. Skakavci

SOCIALIST FEDERAL REP. OF  
 YUGOSLAVIA  
 Socialist Republic of Slovenia  
 Cadastral commune of Skakavci

RÉP. FÉDÉRATIVE SOCIALISTE  
 DE YOUGOSLAVIE  
 République socialiste de Slovénie  
 Commune cadastrale de Skakavci

Bl. Nr. 6  
 List br. 6  
 1:1000

Sheet No. 6  
 Feullet No. 6  
 1:1000

Sheet No. 5  
 Feullet No. 5  
 Prepared in 1971  
 Dressé en l'an 1971

Blatt Nr. 5  
 List br. 5  
 Verfaßt im Jahre 1971  
 Sačinjeno 1971 godine





1121 170 1/32

**Situationsplan**  
über die im Bereich der regulierten  
Kutschenitza ausgetauschten Gebietsteile

**Topographical map**  
of the territory exchanged in the  
regulated Kutschenitza (Kučnica) region

**Situacioni plan**  
o razmeni teritorija na  
regulisanoj Kučnici

K.G. Zelting

Cadastral commune of Zelting  
Commune cadastrale de Zelting

**Plan de situation**  
des portions de territoire échangées  
dans la zone du cours régularisé de la Kutschenitza

**SOCIALIST FEDERAL REP. OF  
YUGOSLAVIA**

Socialist Republic of Slovenia  
Cadastral commune of Skakavci

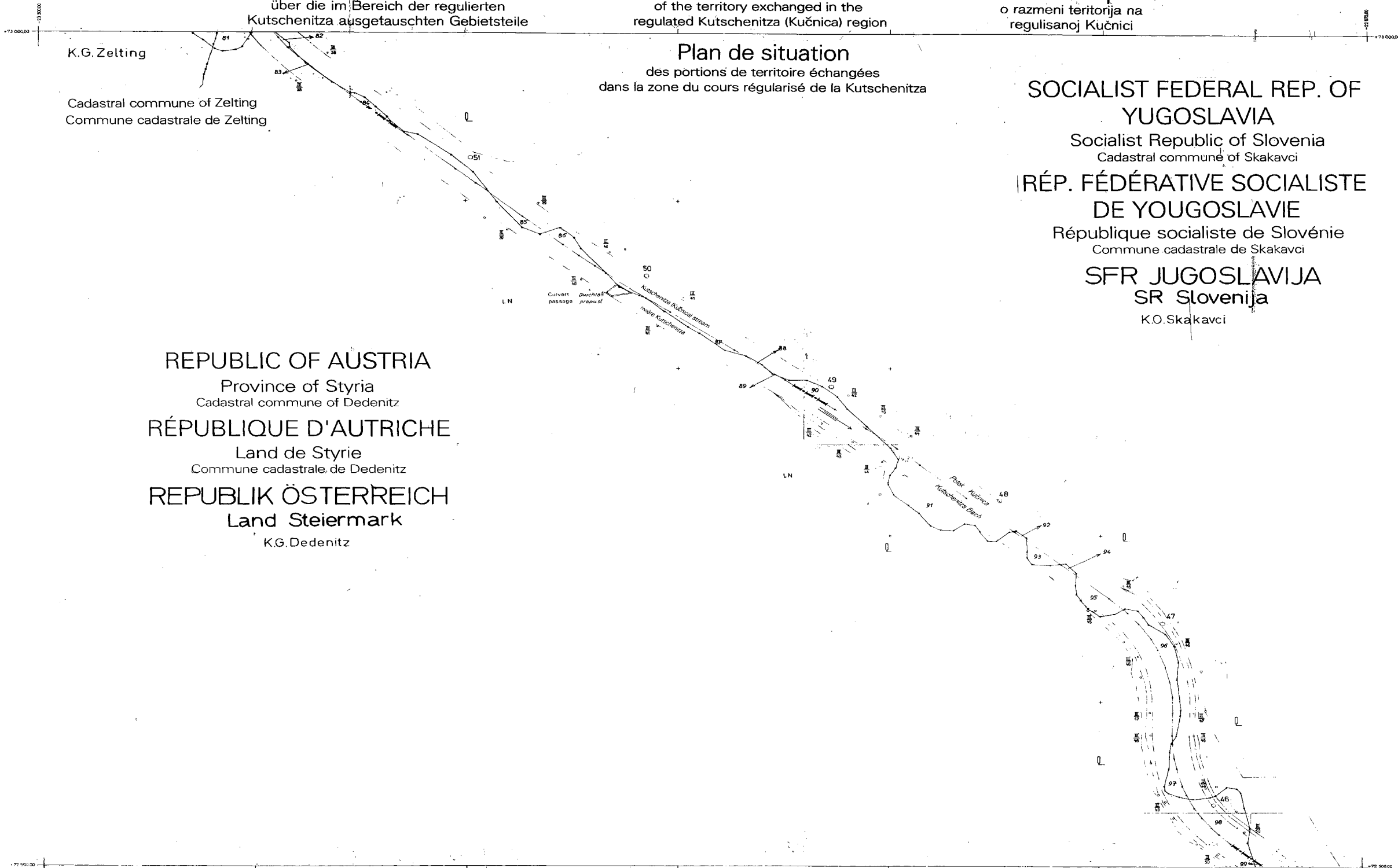
**RÉP. FÉDÉRATIVE SOCIALISTE  
DE YOUGOSLAVIE**

République socialiste de Slovénie  
Commune cadastrale de Skakavci

**SFR JUGOSLAVIJA  
SR Slovenija**

K.O. Skakavci

**RÉPUBLIQUE D'AUTRICHE**  
Province of Styria  
Cadastral commune of Dedenitz  
**RÉPUBLIQUE D'AUTRICHE**  
Land de Styrie  
Commune cadastrale de Dedenitz  
**REPUBLIK ÖSTERREICH**  
Land Steiermark  
K.G. Dedenitz



Bl. Nr. 7 Sheet No. 7  
List br. 7 Feuille No 7  
1:1000 1:1000

Sheet No. 6  
Feuille No 6  
Prepared in 1971  
Dressé en fan 1971

Blatt Nr. 6  
List br. 6  
Verfaßt im Jahre 1971  
Sačinjeno 1971 godine



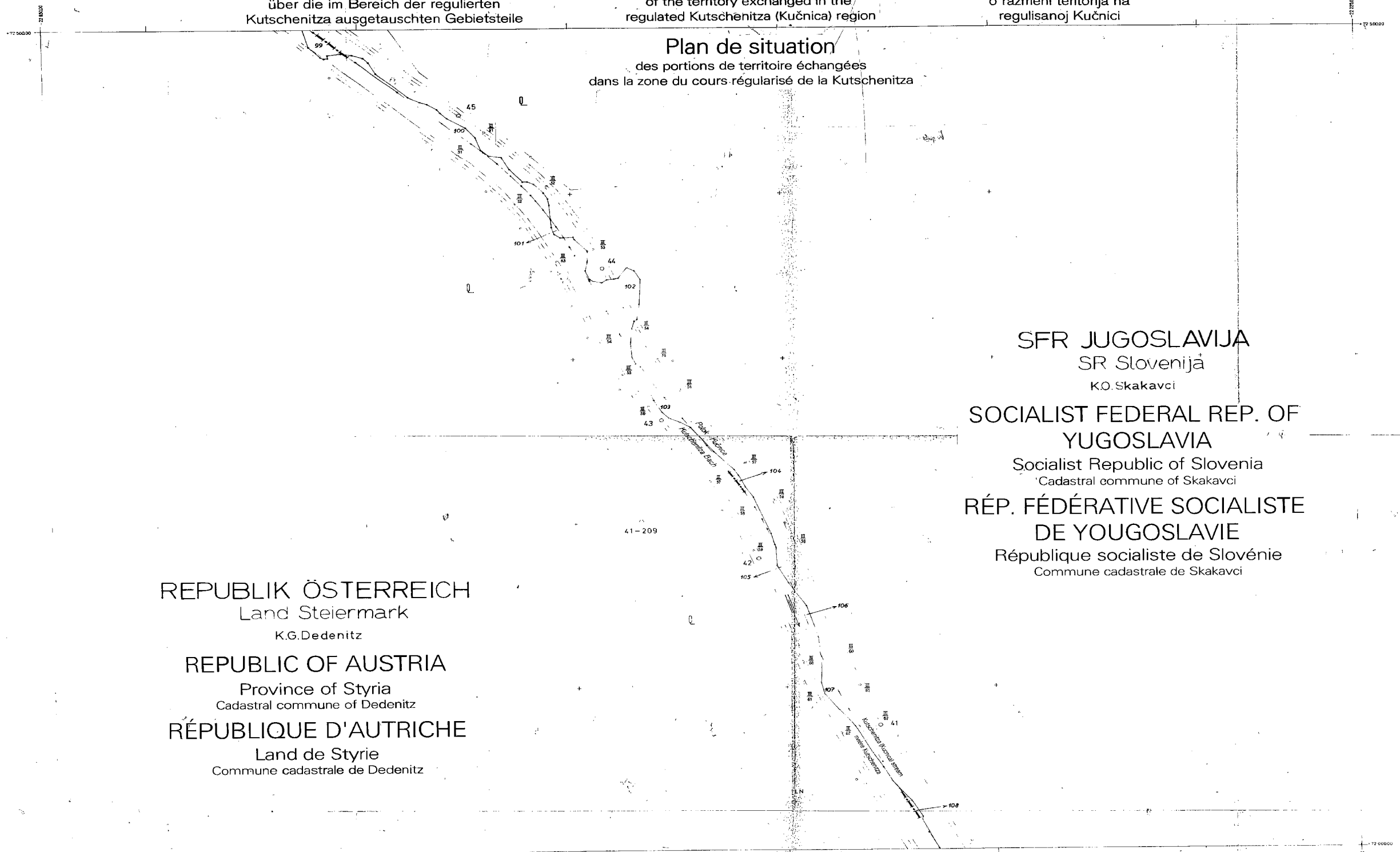
1121 171 133

**Situationsplan**  
über die im Bereich der regulierten  
Kutschenitza ausgetauschten Gebietsteile

**Topographical map**  
of the territory exchanged in the  
regulated Kutschenitza (Kučnica) region

**Situacioni plan**  
o razmeni teritorija na  
regulisanoj Kučnici

**Plan de situation**  
des portions de territoire échangées  
dans la zone du cours régularisé de la Kutschenitza



REPUBLIK ÖSTERREICH  
Land Steiermark  
K.G. Dedenitz

REPUBLIC OF AUSTRIA  
Province of Styria  
Cadastral commune of Dedenitz

RÉPUBLIQUE D'AUTRICHE  
Land de Styrie  
Commune cadastrale de Dedenitz

SFR JUGOSLAVIJA  
SR Slovenija  
K.O. Skakavci

SOCIALIST FEDERAL REP. OF  
YUGOSLAVIA

Socialist Republic of Slovenia  
Cadastral commune of Skakavci

RÉP. FÉDÉRATIVE SOCIALISTE  
DE YOUGOSLAVIE

République socialiste de Slovénie  
Commune cadastrale de Skakavci

Bl. Nr. 8  
List br. 8  
1:1000

Sheet No. 8  
Feuille No 8  
1:1000

Sheet No. 7  
Feuille No  
Prepared in 1971  
Dressé en l'an 1971

Blatt Nr. 7  
List br.  
Sačinjeno 1971 godine

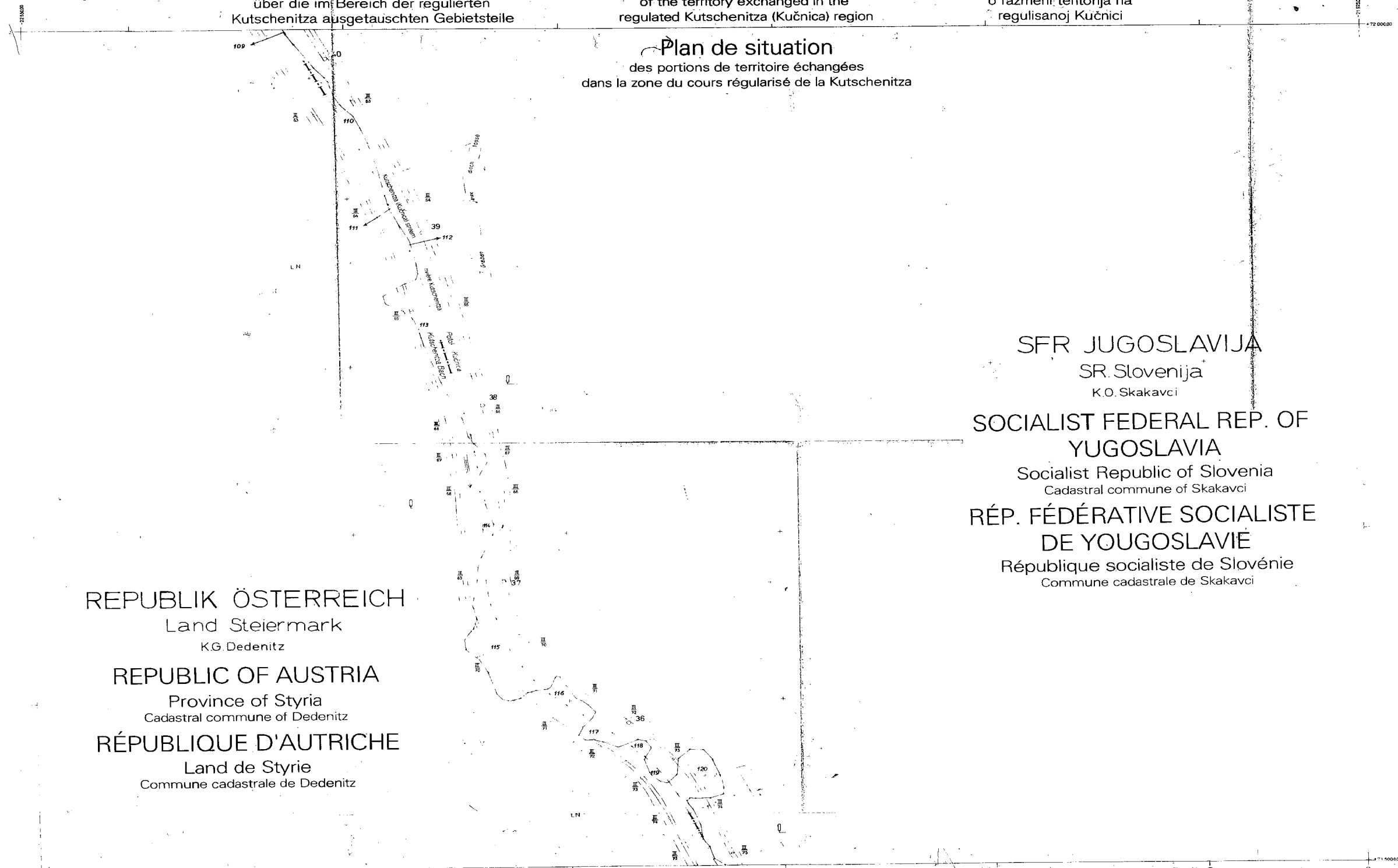


1 1 2 1 1 7 2 134  
**Situationsplan**  
 über die im Bereich der regulierten  
 Kutschenitzta ausgetauschten Gebietsteile

**Topographical map**  
 of the territory exchanged in the  
 regulated Kutschenitzta (Kučnica) region

**Situacioni plan**  
 o razmeni teritorija na  
 regulisanoj Kučnici

**Plan de situation**  
 des portions de territoire échangées  
 dans la zone du cours régularisé de la Kutschenitzta



**REPUBLIK ÖSTERREICH**  
 Land Steiermark  
 KG Dedenitz

**REPUBLIC OF AUSTRIA**  
 Province of Styria  
 Cadastral commune of Dedenitz

**RÉPUBLIQUE D'AUTRICHE**  
 Land de Styrie  
 Commune cadastrale de Dedenitz

**SFR JUGOSLAVIJA**  
 SR. Slovenija  
 K.O. Skakavci

**SOCIALIST FEDERAL REP. OF YUGOSLAVIA**  
 Socialist Republic of Slovenia  
 Cadastral commune of Skakavci

**RÉP. FÉDÉRATIVE SOCIALISTE DE YOUGOSLAVIE**  
 République socialiste de Slovénie  
 Commune cadastrale de Skakavci

Bl. Nr. 9  
 List br. 9  
 1:1000

Sheet No. 9  
 Feuille No 9  
 1:1000

Sheet No. 8  
 Feuille No. 8  
 Prepared in 1971  
 Dressé en l'an 1971

Blatt Nr. 8  
 List br. 8  
 Verfaßt im Jahre 1971  
 Sačinjeno 1971 godine



1:121 173 1/35

**Situationsplan**  
über die im Bereich der regulierten  
Kutschenitza ausgetauschten Gebietsteile

**Topographical map**  
of the territory exchanged in the  
regulated Kutschenitza (Kučnica) region

**Situacioni plan**  
o razmeni teritorija na  
regulisanoj Kučnici

**Plan de situation**  
des portions de territoire échangées  
dans la zone du cours régularisé de la Kutschenitza

K.O. Skakavci  
Cadastral commune of Skakavci  
Commune cadastrale de Skakavci



REPUBLIK ÖSTERREICH  
Land Steiermark  
KG Dedenitz

REPUBLIC OF AUSTRIA  
Province of Styria  
Cadastral commune of Dedenitz

RÉPUBLIQUE D'AUTRICHE  
Land de Styrie  
Commune cadastrale de Dedenitz

SFR JUGOSLAVIJA  
SR Slovenija  
K.O. Gederovci

SOCIALIST FEDERAL REP. OF  
YUGOSLAVIA

Socialist Republic of Slovenia  
Cadastral commune of Gederovci

RÉP. FÉDÉRATIVE SOCIALISTE  
DE YOUGOSLAVIE

République socialiste de Slovénie  
Commune cadastrale de Gederovci

Bl. Nr. 10  
List br. 10  
1:1000

Sheet No. 10  
Feuille No 10  
1:1000

Sheet No. 9  
Feuille No  
Prepared in 1971  
Dressé en fan 1971

Blatt Nr. 9  
List br.  
Verfaßt im Jahre 1971  
Sačinjeno 1971 godine

Treaty No. A-B511 (Vol. 1121)





Situationsplan  
über die im Bereich der regulierten  
Kutschenitza ausgetauschten Gebietsteile

Topographical map  
of the territory exchanged in the  
regulated Kutschenitza (Kučnica) region

Plan de situation  
des portions de territoire échangées  
dans la zone du cours régularisé de la Kutschenitza

Situacioni plan  
o razmeni teritorija na  
regulisanoj Kučnici

REPUBLIK ÖSTERREICH  
Land Steiermark  
K.G.Dedenitz  
REPUBLIC OF AUSTRIA  
Province of Styria  
Cadastral commune of Dedenitz  
RÉPUBLIQUE D'AUTRICHE  
Land de Styrie  
Commune cadastrale de Dedenitz

K.G.Sicheldorf  
Cadastral commune of Sicheldorf  
Commune cadastrale de Sicheldorf

SFR JUGOSLAVIJA  
SR Slovenija  
K.O.Gederovci  
SOCIALIST FEDERAL REP. OF  
YUGOSLAVIA  
Socialist Republic of Slovenia  
Cadastral commune of Gederovci  
RÉP. FÉDÉRATIVE SOCIALISTE  
DE YOUGOSLAVIE  
République socialiste de Slovénie  
Commune cadastrale de Gederovci

K.O.Sodišinci  
Cadastral commune of Sodišinci  
Commune cadastrale de Sodišinci

Frontier crossing  
Sicheldorf - Gederovci  
Passage frontière  
Sicheldorf - Gederovci

Grenzübergang  
Sicheldorf - Gederovci

Granični prelaz  
Gederovci - Sicheldorf  
Passage frontière  
Gederovci - Sicheldorf

Bl. Nr. 11  
List br. 11  
1:1000

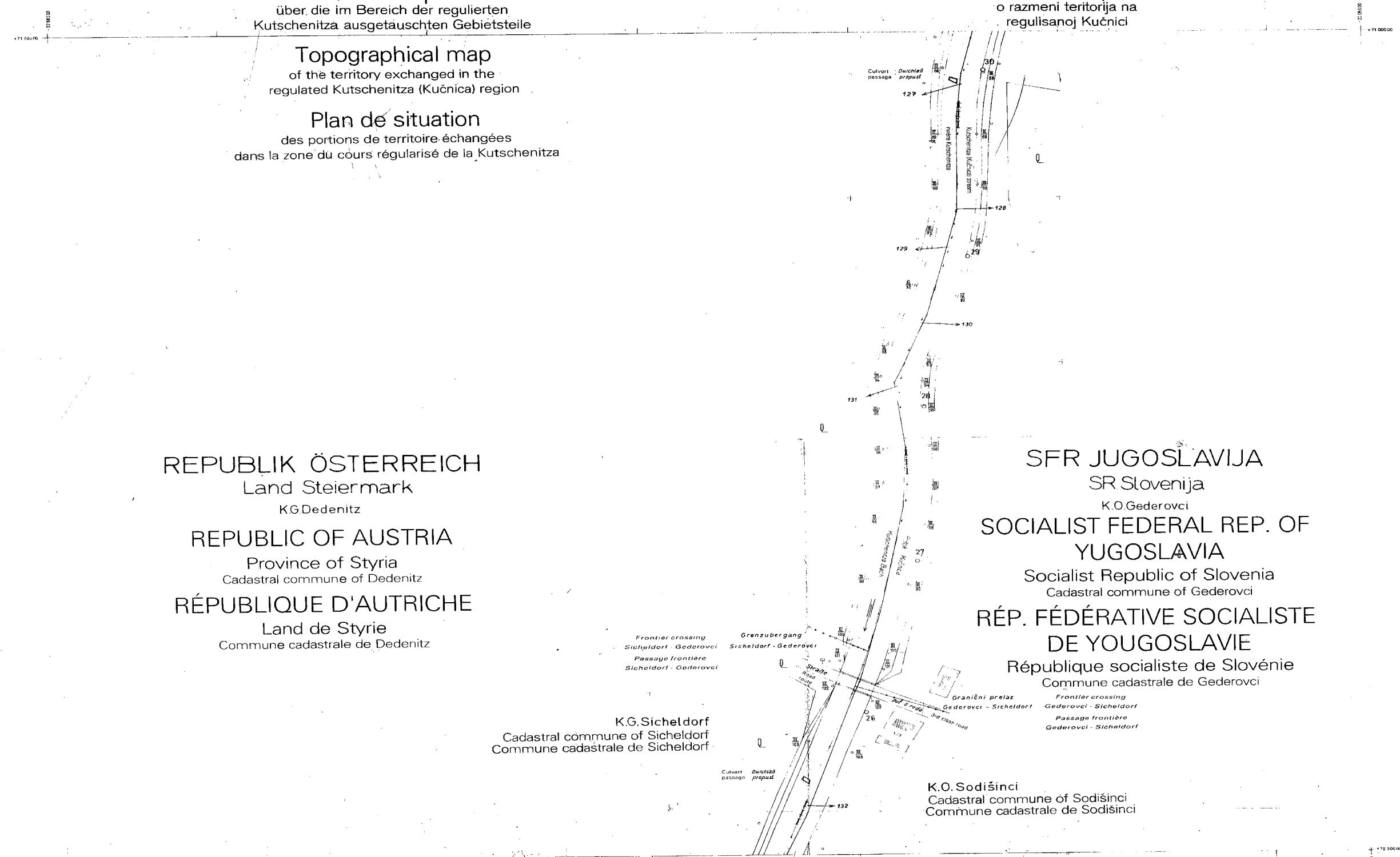
Sheet No. 11  
Feuille No 11  
1:1000

Sheet No. 10  
Feuille No  
Prepared in 1971  
Dressé en fan 1971

Blatt Nr. 10  
List br. 10  
Verfaßt im Jahre 1971  
Sačinjeno 1971 godine.

Treaty No. A-8511 (Vol. 1121)

Map No. 3943 10x10





1121 175 137

**Situationsplan**  
über die im Bereich der regulierten  
Kutschenitza ausgetauschten Gebietsteile

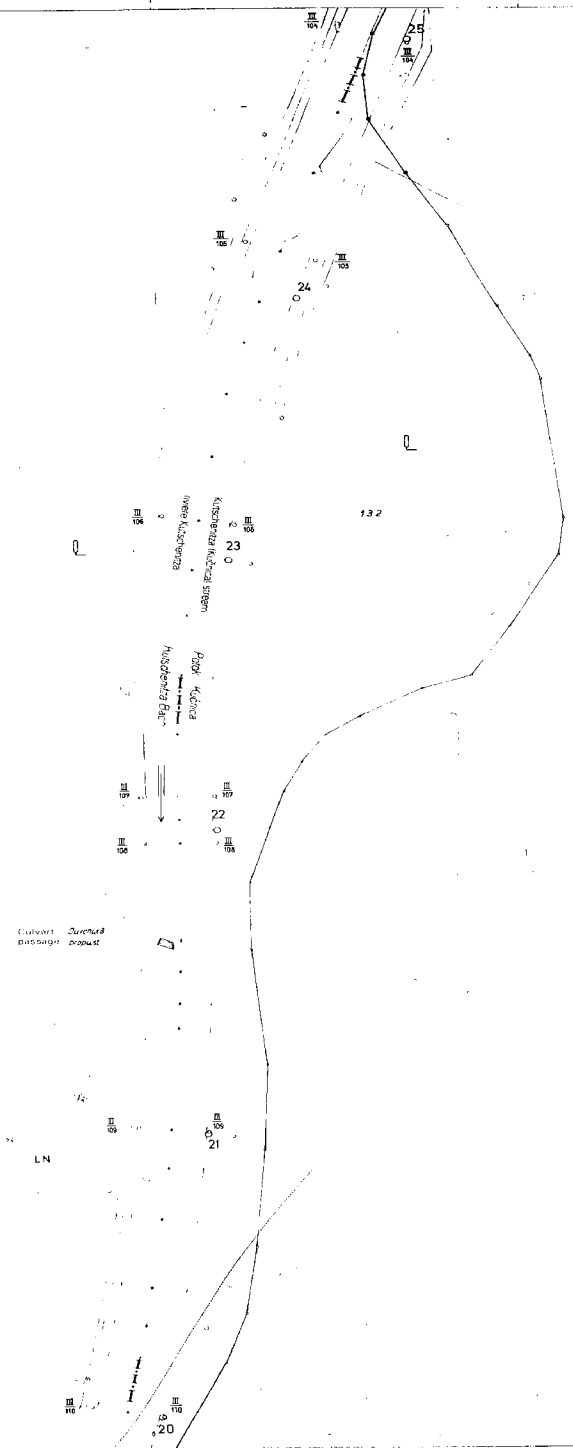
**Topographical map**  
of the territory exchanged in the  
regulated Kutschenitza (Kučnica) region

**Situacioni plan**  
o razmeni teritorija na  
regulisanoj Kučnici

**Plan de situation**  
des portions de territoire échangées  
dans la zone du cours régularisé de la Kutschenitza

REPUBLIK ÖSTERREICH  
Land Steiermark  
K.G. Sieldorf  
  
REPUBLIC OF AUSTRIA  
Province of Styria  
Cadastral commune of Sieldorf  
  
RÉPUBLIQUE D'AUTRICHE  
Land de Styrie  
Commune cadastrale de Sieldorf

SFR JUGOSLAVIJA  
SR Slovenija  
K.O. Sodišinci  
  
SOCIALIST FEDERAL REP. OF  
YUGOSLAVIA  
Socialist Republic of Slovenia  
Cadastral commune of Sodišinci  
  
RÉP. FÉDÉRATIVE SOCIALISTE  
DE YOUGOSLAVIE  
République socialiste de Slovénie  
Commune cadastrale de Sodišinci



Bl. Nr. 12 Sheet No. 12  
List br. 12 Feuille No 12  
1:1000 1:1000

Sheet No. 11 Blatt Nr. 11  
Feuille No. 11 List br. 11  
Prepared in 1971 Verfaßt im Jahre 1971  
Dressé en l'an 1971 Sačinjeno 1971 godine

Tzajaty No. A-6511 (Vol. 1121)



112 176 158  
**Situationsplan**  
 über die im Bereich der regulierten  
 Kutschenitza ausgetauschten Gebietsteile

**Topographical map**  
 of the territory exchanged in the  
 regulated Kutschenitza (Kučnica) region

REPUBLIC ÖSTERREICH  
 Land Steiermark  
 KG. Sichelendorf

REPUBLIC OF AUSTRIA  
 Province of Styria  
 Cadastral commune of Sichelendorf

RÉPUBLIQUE D'AUTRICHE  
 Land de Styrie  
 Commune cadastrale de Sichelendorf

**Situacioni plan**  
 o razmeni teritorija na  
 regulisanoj Kučnici

**Plan de situation**  
 des portions de territoire échangées  
 dans la zone du cours régularisé de la Kutschenitza

SFR JUGOSLAVIJA  
 SR Slovenija  
 KO Sodišinci

SOCIALIST FEDERAL REP. OF  
 YUGOSLAVIA

Socialist Republic of Slovenia  
 Cadastral commune of Sodišinci

RÉP. FÉDÉRATIVE SOCIALISTE  
 DE YOUGOSLAVIE

République socialiste de Slovénie  
 Commune cadastrale de Sodišinci

Bl. Nr. 13  
 List br. 13  
 1:1000

Sheet No. 13  
 Feuille No. 13  
 1:1000

Sheet No. 12  
 Feuille No.  
 Prepared in 1971  
 Dressé en l'an 1971

Blatt Nr. 12  
 List br.  
 Verfaßt im Jahre 1971  
 Sačinjeno 1971 godine

Treaty No. A-85/11 (Vol 1121)



1121 177 159

**Situationsplan**  
über die im Bereich der regulierten  
Kutschenitza ausgetauschten Gebietsteile

**Topographical map**  
of the territory exchanged in the  
regulated Kutschenitza (Kučnica) region

**Situacioni plan**  
o razmeni teritorija na  
regulisanoj Kučnici

K.G. Sichelndorf  
Cadastral commune of Sichelndorf  
Commune cadastrale de Sichelndorf

**Plan de situation**  
des portions de territoire échangées  
dans la zone du cours régularisé de la Kutschenitza

K.O. Sodišinci  
Cadastral commune of Sodišinci  
Commune cadastrale de Sodišinci

REPUBLIK ÖSTERREICH  
Land Steiermark  
K.G. Laafeld

REPUBLIC OF AUSTRIA  
Province of Styria  
Cadastral commune of Laafeld

RÉPUBLIQUE D'AUTRICHE  
Land de Styrie  
Commune cadastrale de Laafeld

SFR JUGOSLAVIJA  
SR. Slovenija  
K.O. Petanci

SOCIALIST FEDERAL REP. OF  
YUGOSLAVIA  
Socialist Republic of Slovenia  
Cadastral commune of Petanci

RÉP. FÉDÉRATIVE SOCIALISTE  
DE YOUGOSLAVIE  
République socialiste de Slovénie  
Commune cadastrale de Petanci

Bl. Nr. 14  
List br. 14  
1 1000

Sheet No. 14  
Feuille No 14  
1:1000

Sheet No. 13  
Feuille No  
Prepared in 1971  
Dressé en fan 1971

Blatt Nr. 13  
List br.  
Verfaßt im Jahre 1971  
Sačinjeno 1971 godine

Treaty No. A-85/1 (Vol. 1121)

Map No. 3943 13x16a



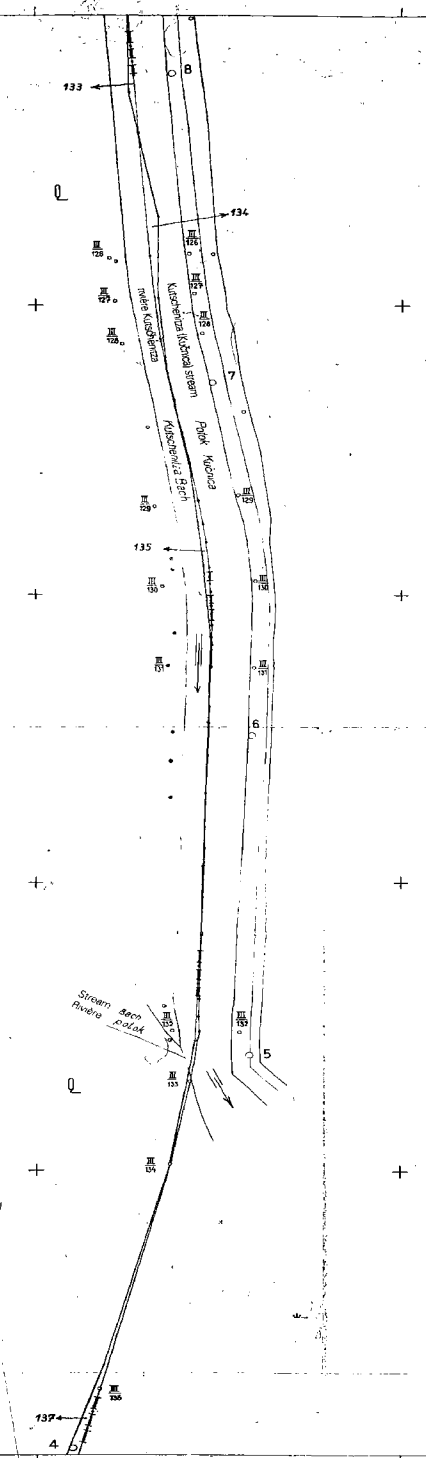


1121 178 1407  
**Situationsplan**  
 über die im Bereich der regulierten  
 Kutschenitza ausgetauschten Gebietsteile

**Topographical map**  
 of the territory exchanged in the  
 regulated Kutschenitza (Kučnica) region

**Situacioni plan**  
 o razmeni teritorija na  
 regulisanoj Kučnici

**Plan de situation**  
 des portions de territoire échangées  
 dans la zone du cours régularisé de la Kutschenitza



REPUBLIK ÖSTERREICH  
 Land Steiermark  
 K.G. Laafeld  
 REPUBLIC OF AUSTRIA  
 Province of Styria  
 Cadastral commune of Laafeld  
 RÉPUBLIQUE D'AUTRICHE  
 Land de Styrie  
 Commune cadastrale de Laafeld

SFR JUGOSLAVIJA  
 SR. Slovenija  
 K.O. Petanci  
 SOCIALIST FEDERAL REP. OF  
 YUGOSLAVIA  
 Socialist Republic of Slovenia  
 Cadastral commune of Petanci  
 RÉP. FÉDÉRATIVE SOCIALISTE  
 DE YOUGOSLAVIE  
 République socialiste de Slovénie  
 Commune cadastrale de Petanci

Bl. Nr. 15 Sheet No. 15  
 List br. 15 Feuille No 15  
 1:1000 1:1000

Sheet No. 14 Blatt Nr. 14  
 Feuille No List br.  
 Prepared in 1971 Verfaßt im Jahre 1971  
 Dessiné en l'an 1971 Sačinjeno 1971 godine



1121 179 141

**Situationsplan**  
über die im Bereich der regulierten  
Kutschenitza ausgetauschten Gebietsteile

**Topographical map**  
of the territory exchanged in the  
regulated Kutschenitza (Kučnica) region

**Situacioni plan**  
o razmeni teritorija na  
regulisanoj Kučnici

**Plan de situation**  
des portions de territoire échangées  
dans la zone du cours régularisé de la Kutschenitza

REPUBLIK ÖSTERREICH  
Land Steiermark  
K.G. Laafeld  
REPUBLIC OF AUSTRIA  
Province of Styria  
Cadastral commune of Laafeld  
RÉPUBLIQUE D'AUTRICHE  
Land de Styrie  
Commune cadastrale de Laafeld

SFR JUGOSLAVIJA  
SR Slovenija  
K.O. Petanci  
SOCIALIST FEDERAL REP. OF  
YUGOSLAVIA  
Socialist Republic of Slovenia  
Cadastral commune of Petanci  
RÉP. FÉDÉRATIVE SOCIALISTE  
DE YOUGOSLAVIE  
République socialiste de Slovénie  
Commune cadastrale de Petanci



68 500 00  
12 100 00

Map No. 3943 15(vb)

Bl. Nr. - Sheet No.  
List. br. - Feuille No.  
1:1000 1:1000

Sheet No. 15  
Feuille No.  
Prepared in 1971  
Dressé en l'an 1971

Blatt Nr. 15  
List. br.  
Verfaßt im Jahre 1971  
Sačinjeno 1971 godine

Treaty No. A/8511 (Vol 1121)



OBJAŠNJENJE UZ PLAN GRANICE

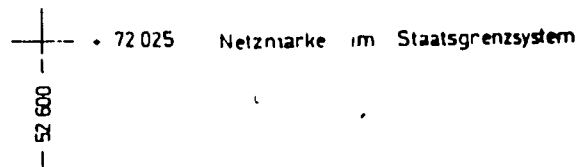
Plan granice urađjen je u razmeri 1:250. Na plan su nanete sve granične oznake i tačke granične linije sa pripadajućim brojevima značajne topografske pojedinosti u blizini granične linije. Nazivi država dati su sa inicijalima „SFRJ“ odnosno „Oe“ a nazivi katastarskih opština punim imenom. Za prelomne uglove i dužine između susednih graničnih oznaka unete su vrednosti merene na terenu.

ERLAUTERUNGEN ZUM GRENZPLAN

Der Grenzplan enthält im Maßstab 1:250 eine Darstellung aller Grenzzeichen und Grenzpunkte mit beigetzelter Nummer, wichtige topographische Einzelheiten in der Nähe der Grenzlinie; die Namen der Staaten sind durch die Initialen „Oe“ und „SFRJ“ angegeben, die Namen der Katastralgemeinden sind voll ausgeschrieben. Für Strecken und Winkel sind die im Gelände gemessenen Werte eingetragen.

Legenda		Zeichenerklärung
Granična oznaka sa brojem	o $\frac{VIII}{65}$	Grenzzeichen mit Nummer
Dopunska granična oznaka sa brojem	. $\frac{VIII}{6503}$	Zusätzliches Grenzzeichen mit Nummer
Granična linija sa graničnom tačkom	— — — — — 6502	Grenzlinie mit Grenzpunkt
Ivice regulisanog Šentiljskog potoka pod zemljom	- - - - -	Ränder des regulierten Agydibaches (unterirdisch)
Betonski otvor iznad regulisanog Šentiljskog potoka	□	Einstiegsschacht oberhalb des regulierten Agydibaches
Betonski kanal	= = = = =	Betonrinne
Ivica novoizgradjenog puta	- - - - -	Rand der Fahrbahn

Okvir desimetarske mreže u graničnom koordinatnom sistemu



Državna granica Jugoslavija—Austrija  
Staatsgrenze Jugoslawien—Österreich



Plan granice  
Grenzplan



EXPLANATORY NOTES TO THE FRONTIER MAP

The map of the frontier shows all the frontier markers and frontier points (with their numbers) and important topographical features in the vicinity of the frontier line, on the scale of 1 250, it also indicates the names of the States and cadastral communes


The field measurements of distances and turning points are indicated

NOTES EXPLICATIVES CONCERNANT LE PLAN DE LA FRONTIÈRE

Le plan de la frontière reproduit à l'échelle 1 250 toutes les marques frontières et tous les points frontières, avec numérotation, et les détails topographiques importants à proximité de la ligne frontière, les noms des Etats sont indiqués par les initiales "Oe" et "SFRJ", les noms des communes cadastrales sont écrits en toutes lettres. Les valeurs des distances et angles ont été levées sur le terrain

Legend		Légende
Frontier marker with number	o VIII 65	Marque frontière avec numéro
Supplementary frontier marker with number	. VIII 6503	Marque frontière supplémentaire avec numéro
Frontier line with frontier point	—•— 6502	Ligne frontière avec point frontière
Borders of the regulated Agydi (Šentilj) (underground)	- - - - - - - -	Bord du cours régularisé de l'Ágydi (souterrain)
Manhole above the regulated Agydi (Šentilj)	□	Fosse d'entrée en amont du cours régularisé de l'Ágydi
Concrete channel	= = = = - - - -	Caniveau en béton
Roadway border	- - - -	Bord de la chaussée
Graticule ticks in the State frontier system	+ • 72 025 52 600	Repère cartographique selon le système frontalier

Austrian - Yugoslav frontier  
Frontière d'Etat Yougoslavie - Autriche



Frontier map  
Plan de la frontière





1121 191 153

Measured turning points Angles de réfraction relevés	
Frontier marker No Marque frontière No	o
VIII 64	185 42
VIII 65	266 32
VIII 6503	206 13

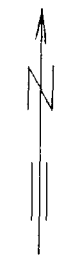
Mereni prelomni uglovi Messungen Brechungswinkel	
Brj. oznake Brennzeichen Nr.	o
VIII 64	185 42
VIII 65	266 32
VIII 6503	206 13

Oe  
Spiefeld  
AUSTRIA  
Spiefeld  
Oe  
Spiefeld

SFRJ  
Šentilj  
YUGOSLAVIA  
Šentilj  
SFRJ  
Šentilj

SFRJ  
Šentilj  
YUGOSLAVIA  
Šentilj  
SFRJ  
Šentilj

AUSTRIAN-YUGOSLAV FRONTIER FRONTIÈRE D'ÉTAT AUTRICHE-YOUGOSLAVIE		FRONTIER MAP PLAN DE LA FRONTIÈRE
Frontier sector Secteur frontière VIII	Frontier markers Marques frontières 63-66	Sheet No Feuille No 1
Surveyed in Levé en l'année 1972		Scale Echelle 1:250
Yugoslav surveyor Géomètre commis par l'Etat yougoslave <i>Dipl. Ing. V. Kačunović</i>		
Austrian surveyor Géomètre commis par l'Etat autrichien <i>Dipl. Ing. M. M. M. M. M.</i>		
JUGOSLOVENSKO AUSTRIJSKA DRŽAVNA GRANICA ÖSTERREICHISCH JUGOSLAWISCHE STAATSGRENZE		PLAN GRANICE GRENZPLAN
Granični odsek Grenzabschnitt VIII	Granične oznake Grenzzeichen 63-66	List br. Blatt Nr 1
Snimljeno godine Aufgenommen im Jahre 1972		Razmera Maßstab 1:250
Jugoslovenski geodeta Jugosl. Vermessungsbeamter <i>Dipl. Ing. V. Kačunović</i>		
Austrijski geodeta Österr. Vermessungsbeamter <i>Dipl. Ing. M. M. M. M. M.</i>		





1121 192. 154.

SFRJ  
Šentilj  
YUGOSLAVIA  
Šentilj  
SFRJ  
Šentilj

Oe  
Spielfeld  
AUSTRIA  
Spielfeld  
Oe  
Spielfeld

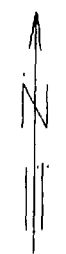
Pučišće  
Sträße  
Zur classen  
route

Measured turning points Angles de réfraction relevés	
Frontier marker No Marque frontière No	°
VIII 56	177 02
VIII 6603	167 30
VIII 67	170 58

Mereni prelomni uglovi Gemessene Brechungswinkel	
Broj granične oznake Grenzzeichen Nr	°
VIII 56	177 02
VIII 6603	167 30
VIII 67	170 58

AUSTRIAN-YUGOSLAV FRONTIER FRONTIÈRE D'ÉTAT AUTRICHE-YOUGOSLAVIE		FRONTIER MAP PLAN DE LA FRONTIÈRE
Frontier sector Secteur frontière VIII	Frontier markers Marques frontières 66-67	Sheet No Feuillelet No 2
Surveyed in Levé en l'année 1972		Scale Echelle 1:250
Yugoslav surveyor Géomètre commis par l'Etat yougoslave <i>Dipl Ing V Kaliterna</i>		
Austrian surveyor Géomètre commis par l'Etat autrichien <i>Dipl Ing. M. M. M. M. M.</i>		

JUGOSLOVENSKO-AUSTRIJSKA DRŽAVNA GRANICA ÖSTERREICHISCH-YUGOSLAWISCHE STAATSGRENZE		PLAN GRANICE GRENZPLAN
Granični odsek Grenzabschnitt VIII	Granične oznake Grenzzeichen 66-67	List br Blatt Nr 2
Snimljeno godine Aufgenommen im Jahre 1972		Razmera Maßstab 1:250
Jugoslavenski geodeta Jugosl. Vermessungsbeamter <i>Dipl Ing V Kaliterna</i>		
Austrijski geodeta Österr. Vermessungsbeamter <i>Dipl Ing. M. M. M. M. M.</i>		



72 075

52 775

72 075

52 700



1121 193 155

Measured turning points Angles de réfraction relevés	
Frontier marker No Marque frontière No	
VIII 67	170 58
VIII 6703	166 43
VIII 68	173 46

Mission pro...  
Géomètre commis par l'Etat yougoslave  
Géomètre commis par l'Etat autrichien

SFRJ  
Šentilj  
YUGOSLAVIA  
Šentilj  
SFRJ  
Šentilj

Put II reda  
Straße  
2nd class road  
route

Oe  
Spielfeld  
AUSTRIA  
Spielfeld  
Oe  
Spielfeld

AUSTRIAN-YUGOSLAV FRONTIER FRONTIÈRE D'ÉTAT AUTRICHE-YOUGOSLAVIE		FRONTIER MAP PLAN DE LA FRONTIÈRE
Frontier sector Secteur frontière VIII	Frontier markers Marques frontières 67-68	Sheet No Feuille No 3
Surveyed in Levé en l'année 1972	Scale Echelle 1:250	
Yugoslav surveyor Géomètre commis par l'Etat yougoslave	<i>Dipl. Ing. V. Kucufarac</i>	
Austrian surveyor Géomètre commis par l'Etat autrichien	<i>Dr. Ing. M. Mautschek</i>	

YUGOSLAVENSKO-AUSTRIJSKA DRŽAVNA GRANIČNA ÖSTERREICHISCH-YUGOSLAWISCHE STAATSGRANZE		PLAN GRANIČNE GRENZPLAN
Granični znakovi Grenzzeichen VIII	Granični znakovi Grenzzeichen 67-68	Lišće No Blatt No 3
Sastavljeno godine Ausgegeben im Jahre 1972	Razmera Maßstab 1:250	
Jugoslavenski geodeta Jugoslovenski geodetski inženjer	<i>Dipl. Ing. V. Kucufarac</i>	
Österreichischer Geodet Österreichischer Vermessungsbeamter	<i>Dr. Ing. M. Mautschek</i>	

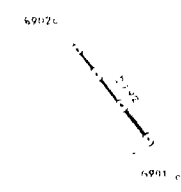


1121 194 136

72 250

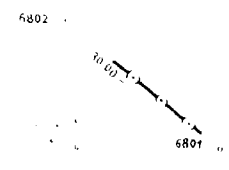
SFRJ  
Šentilj  
YUGOSLAVIA  
Šentilj  
SFRJ  
Šentilj

Oe  
Spielfeld  
AUSTRIA  
Spielfeld  
Oe  
Spielfeld



Put II reda  
Straße

2nd class road  
route



Measured turning points Angles de réfraction relevés	
Frontier marker No Marque frontière No	° ' "
VIII 6803	181 49
VIII 69	191 48
VIII 6903	193 41

Mereni pretomni uglovi Gemessene Brechungswinkel	
Brj gran čne oznake Grenzzeichen Nr	° ' "
VIII 6803	181 49
VIII 69	191 48
VIII 6903	193 41

AUSTRIAN-YUGOSLAV FRONTIER FRONTIÈRE D'ÉTAT AUTRICHE-YOUGOSLAVIE		FRONTIER MAP PLAN DE LA FRONTIÈRE
Frontier sector Secteur frontière VIII	Frontier markers Marques frontières 6803 - 6903	Sheet No Feuillelet No 4
Surveyed in Levé en l'année 1972		Scale Echelle 1:250
Yugoslav surveyor Géomètre commis par l'Etat yougoslave <i>Dipl Ing V Rauceterno</i>		
Austrian surveyor Géomètre commis par l'Etat autrichien <i>Dipl Ing Mianstihely</i>		

JUGOSLOVENSKO-AUSTRIJSKA DRŽAVNA GRANIČNA ÖSTERREICHISCH-JUGOSLAWISCHE STAATSGRENZE		PLAN GRANIČNE GRENZPLAN
Granični odsek Grenzabschnitt VIII	Granične oznake Grenzzeichen 6803-6903	List br Blatt Nr 4
Snimljeno godine Aufgenommen im Jahre 1972		Razmera Maßstab 1:250
Jugoslovenski geodeta Jugosl Vermessungsbeamter <i>Dipl Ing V Rauceterno</i>		
Austrijski geodeta Österr Vermessungsbeamter <i>Dipl Ing Mianstihely</i>		





1121 195 157

AUSTRIAN YUGOSLAV FRONTIER FRONTIERE D'ETAT AUTRICHE-YOUGOSLAVIE		FRONTIER MAP PLAN DE LA FRONTIERE
Frontier sector Secteur frontiere	VIII	Frontier markers Marques frontieres 6903 - 74
Sheet No Feuille No	5	
Surveyed in Leve en l'annee	1972	
Scale Echelle	1:250	
Yugoslav surveyor Geometre commis par l'Etat yougoslave	<i>Dipl. Ing. V. Kaluđerović</i>	
Austrian surveyor Geometre commis par l'Etat autrichien	<i>Dipl. Ing. M. Knežević</i>	

Frontier marker No Marque frontiere No	0
VII 6903	191 41
VII 76	176 22
VII 77	180 30
VIII 72	186 49
VII 71	192 42
VII 70	193 30

Oe  
Spielfeld

AUSTRIA  
Spielfeld

Oe  
Spielfeld

SFRJ  
Šentilj

YUGOSLAVIA  
Šentilj

SFRJ  
Šentilj

Grenzübergang  
Spielfeld — Šentilj

Frontier crossing  
Spielfeld-Šentilj

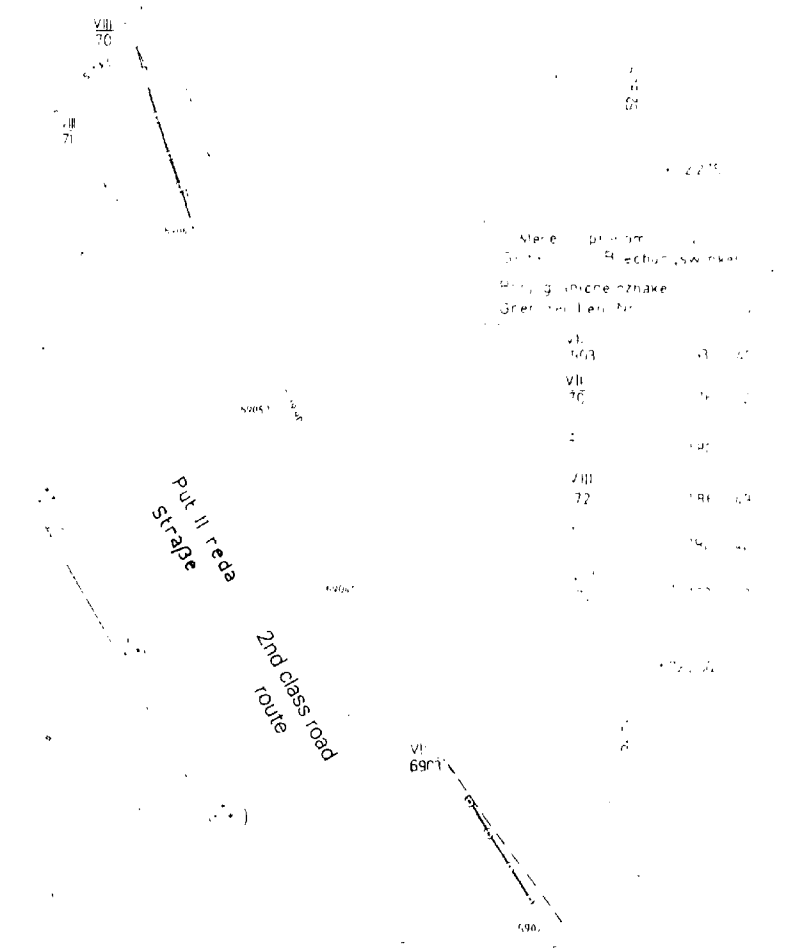
Passage frontière  
Spielfeld-Šentilj

Granični prelaz  
Šentilj — Spielfeld

Frontier crossing  
Šentilj-Spielfeld



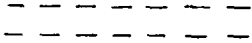


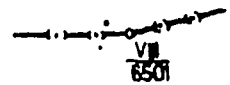


Passage frontière  
Šentilj-Spielfeld

Oe  
Spielfeld



JUGOSLOVENSKO-AUSTRIJSKA GRANIČNA LINIJA FRONTIERE D'ETAT AUTRICHE-YOUGOSLAVIE		Blatt No	5
Granični presek Grenzschnitt	VIII	Grenzzichen 6903-74	
Šimijeno godine Aufgenommen im Jahre	1972		Razmera Maßstab
Jugoslovenski geodeta Jugosl. Vermessungsbesitzer	<i>Dipl. Ing. V. Kaluđerović</i>		
Austrijski geodeta Österr. Vermessungsbeamter	<i>Dipl. Ing. M. Knežević</i>		



Legend	Legenda	Legende	Légende
Old frontier line	Stara granična linija		Alte Grenzlinie
New frontier line	Nova granična linija		Neue Grenzlinie
Borders of the regulated stream (underground)	Širina regulisanog potoka pod zemljom		Ränder des regulierten Baches (unterirdisch)
Frontier marker with number	Granična oznaka sa brojem		Grenzzeichen mit Nummer
Supplementary frontier marker with number	Dopunska granična oznaka sa brojem		Zusätzliches Grenzzeichen mit Nummer
Turning point of the frontier line	Prelomna tačka granične linije		Bruchpunkt der Grenzlinie
Number of the area exchanged:	Broj površine koja dolazi u obzir za razmenu:		Nummer des ausgetauschten Gebietes.
Transferred from Yugoslavia to Austria (odd numbers)	Jugoslavija ustupa Austriji (neparni brojevi)		von Jugoslawien an Österreich (ungerade)
Transferred from Austria to Yugoslavia (even numbers)	Austrija ustupa Jugoslaviji (parni brojevi)		von Österreich an Jugoslawien (gerade)
Austrian - Yugoslav frontier Frontière d'Etat Yougoslavie - Autriche	Državna granica Jugoslavija - Austrija Staatsgrenze Jugoslawien - Österreich		Situationsplan Situationsplan
			Topographical map Plan de situation



SPISAK POVRŠINA  
FLÄCHENVERZEICHNIS  
LIST OF AREAS  
RELEVÉ DES SUPERFICIES

uz „Situacioni plan“ o razmeni teritorija na regulisanom Šentiljskom potoku  
zum „Situationsplan“ über die im Bereiche des regulierten Ägydi-Baches ausgetauschten Gebietsteile

covered in the topographical map of the territory exchanged in the  
regulated Ägydi (Sentilj) region

destiné au plan de situation des portions de territoire  
échangées dans la zone du cours régularisé de l'Ägydi

Jugoslavija ustupa Austriji Von Jugoslawien an Österreich Transferred from Yugoslavia to Austria. de la Yougoslavie à l'Autriche		Austrija ustupa Jugoslaviji Von Österreich an Jugoslawien Transferred from Austria to Yugoslavia de l'Autriche à la Yougoslavie	
Broj površine: Fläche Nr. Area No Superficie No	m <sup>2</sup> m <sup>2</sup>	Broj površine: Fläche Nr. Area No Superficie No	m <sup>2</sup> m <sup>2</sup>
1	19,6	2	13,6
3	9,6	4	9,5
5	3,9	6	122,0
7	92,6	8	8,2
9	33,0	10	292
11	0,3	12	33,6
13	6,4	14	58,3
15	0,3	16	10,3
17	80,2	18	2,1
19	9,9	20	0,0
21	3,7	22	3,3
23	3,6	24	6,4
25	48,2	26	4,5
27	1,8	28	12,1
<b>Svega Summe Total Total</b>	<b>= 313,1</b>	<b>Svega Summe Total Total</b>	<b>= 313,1</b>

Državna granica Jugoslavija-Austrija  
Staatsgrenze Jugoslawien-Österreich  
Austrian - Yugoslav frontier  
Frontière d'Etat Yougoslavie - Autriche

Situacioni plan (spisak površina)  
Situationsplan (Flächenverzeichnis)  
Topographical map (list of areas)  
Plan de situation (Relevé des superficies)


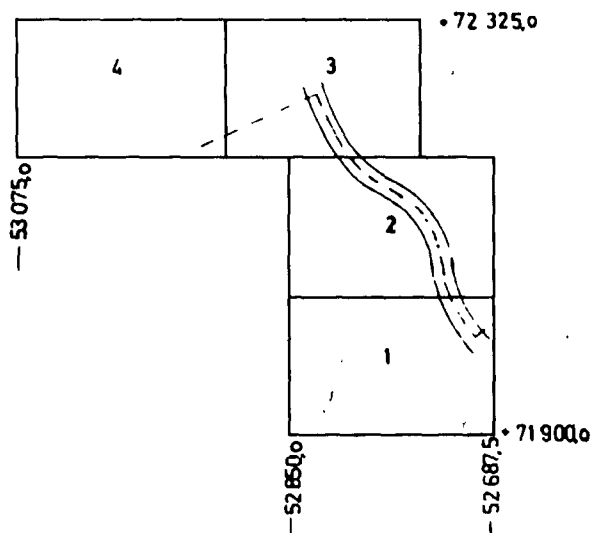


**ŠEMA VEZE LISTOVA**  
LAYOUT OF THE SHEETS

Okvir desimetarske mreže u  
graničnom koordinatnom sistemu  
Sheet-line co-ordinates in the  
State frontier system

**STELLUNG DER BLÄTTER**  
POSITION DES FEUILLETS

Randkoordinaten im  
Staatsgrenzsystem  
Coordonnées des bords selon  
le système frontalier



Državna granica Jugoslavija—Austrija  
Staatsgrenze Jugoslawien—Österreich  
Austrian - Yugoslav frontier  
Frontière d'Etat Yougoslavie - Autriche

Situacioni plan  
Situationsplan  
Topographical map  
Plan de situation





# Situacioni plan

o razmeni teritorija na  
regulisanom Sentiljskom potoku

## Topographical map

of the territory exchanged in the  
regulated Ägydi (Sentilj) region

LIST BR. 1  
BL. NR. 1

SHEET NO. 2  
FEUILLET NO. 2

# Situationsplan

über die im Bereich des regulierten  
Ägydibaches ausgetauschten Gebietsteile

## Plan de situation

des portions de territoire échangées  
dans la zone du cours régularisé de l'Ägydi

SFR JUGOSLAVIJA

SR Slovenija

K.O. Šentilj

SOCIALIST FEDERAL REP. OF  
YUGOSLAVIA

Socialist Republic of Slovenia

Cadastral commune of Sentilj

RÉP. FÉDÉRATIVE SOCIALISTE  
DE YOUGOSLAVIE

République socialiste de Slovénie

Commune cadastrale de Sentilj

REPUBLIK  
ÖSTERREICH

Land  
Steiermark

K.6. Spielfeld

REPUBLIC OF  
AUSTRIA

Province of  
Styria

Cadastral commune of  
Spielfeld

RÉPUBLIQUE  
D'AUTRICHE

Land de  
Styrie

Commune cadastrale  
de Spielfeld

1:250

Sheet No. 1  
Feuillelet No. 1  
Prepared in 1972  
Dressé en l'an 1972

List br. 1  
Blatt Nr. 1  
Situacioni 1972 godine  
Verfaßt im Jahre 1972



1121 201 1b

# Situacioni plan

o razmeni teritorija na  
regulisanom Šentiljskom potoku

LIST BR. 3 SHEET NO. 3  
BL. NR. 3 FEUILLET NO. 3

# Situationsplan

über die im Bereich des regulierten  
Ägydibaches ausgetauschten Gebietsteile

## Topographical map

of the territory exchanged in the  
regulated Ägydi (Šentilj) region

## Plan de situation

des portions de territoire échangées  
dans la zone du cours régularisé de l'Ägydi

SFR JUGOSLAVIJA

SR Slovenija

K.O. Šentilj

SOCIALIST FEDERAL REP. OF  
YUGOSLAVIA

Socialist Republic of Slovenia

Cadastral commune of Šentilj

RÉP. FÉDÉRATIVE SOCIALISTE  
DE YOUGOSLAVIE

République socialiste de Slovénie

Commune cadastrale de Šentilj

REPUBLIK ÖSTERREICH

Land Steiermark

K.G. Spielfeld

REPUBLIC OF AUSTRIA

Province of Styria

Cadastral commune of Spielfeld

RÉPUBLIQUE D'AUTRICHE

Land de Styrie

Commune cadastrale de Spielfeld

LIST BR. 1 SHEET NO. 1  
BL. NR. 1 FEUILLET NO. 1  
1:250 1:250

Sheet No. 2  
Feuillelet No. 2  
Prepared in 1972  
Dressé en l'an 1972

List br. 2  
Blatt Nr. 2  
Sečnjeno 1972 godine  
Verfaßt im Jahre 1972

Treaty No. A-9511 (Vol 1121)



# Situacioni plan

o razmeni teritorija na  
regulisanom Šentiljskom potoku

## Topographical map

of the territory exchanged in the  
regulated Ägydi (Sentilj) region

# Situationsplan

über die im Bereich des regulierten  
Ägydibaches ausgetauschten Gebietsteile

## Plan de situation

des portions de territoire échangées  
dans la zone du cours régularisé de l'Ägydi

REPUBLIC OF AUSTRIA

Province of Styria

Cadastral commune of Spielfeld

REPUBLIK ÖSTERREICH

Land Steiermark

K.G. Spielfeld

RÉPUBLIQUE D'AUTRICHE

Land de Styrie

Commune cadastrale de Spielfeld

Grenzübergang  
Spielfeld-Šentilj  
Frontier crossing  
Spielfeld - Sentilj  
Passage frontière  
Spielfeld - Sentilj

Granični prelaz  
Šentilj-Spielfeld  
Frontier crossing  
Šentilj - Spielfeld  
Passage frontière  
Šentilj - Spielfeld

SOCIALIST FEDERAL REP. OF  
YUGOSLAVIA

Socialist Republic of Slovenia

Cadastral commune of Sentilj

SFR JUGOSLAVIJA

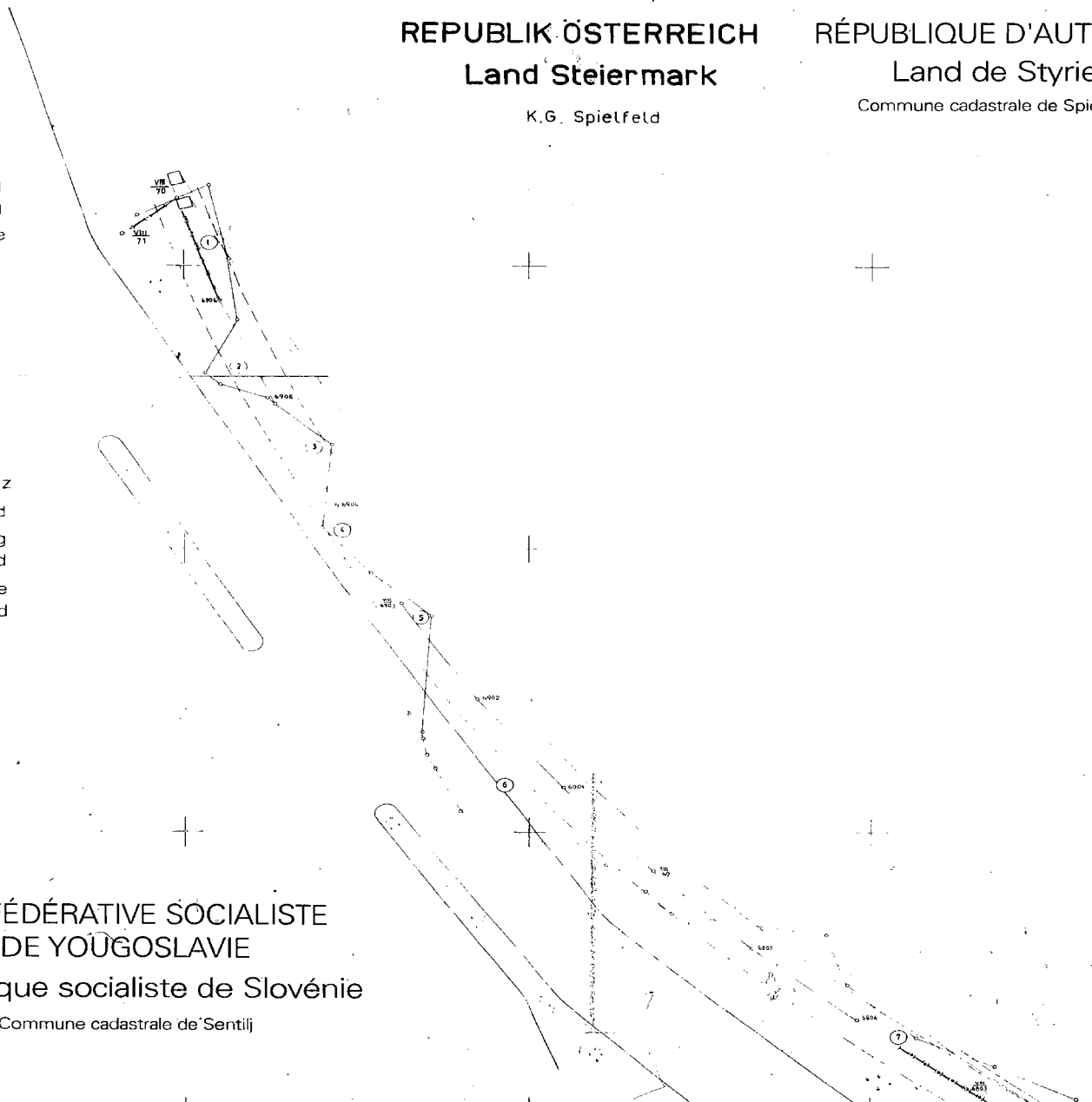
SR Slovenija

K.O. Šentilj

RÉP. FÉDÉRATIVE SOCIALISTE  
DE YOUGOSLAVIE

République socialiste de Slovénie

Commune cadastrale de Sentilj





1121 203 165

# Situacioni plan

o razmeni teritorija na  
regulisanom Šentiljskom potoku

# Topographical map

of the territory exchanged in the  
regulated Ägydi (Šentilj) region

# Situationsplan

über die im Bereich des regulierten  
Ägydibaches ausgetauschten Gebietssteile

# Plan de situation

des portions de territoire échangées  
dans la zone du cours régularisé de l'Ägydi

REPUBLIC OF AUSTRIA

Province of Styria

Cadastral commune of Spielfeld

RÉPUBLIQUE D'AUTRICHE

Land de Styrie

Commune cadastrale de Spielfeld

REPUBLIK ÖSTERREICH

Land Steiermark

K.G. Spielfeld

SOCIALIST FEDERAL REP. OF  
YUGOSLAVIA

Socialist Republic of Slovenia

Cadastral commune of Šentilj

RÉP. FÉDÉRATIVE SOCIALISTE  
DE YOUGOSLAVIE

République socialiste de Slovénie

Commune cadastrale de Šentilj

SFR JUGOSLAVIJA

SR Slovenija

K.O. Šentilj

1:250

Sheet No. 4  
Feuillet No. 4  
Prepared in 1972  
Dressé en l'an 1972

List br. 4  
Blatt Nr. 4  
Sačinjeno 1972 godine  
Verfaßt im Jahre 1972

Treaty No. A/8511 (Vol. 1121)





## OBJAŠNENJE UZ PLAN GRANICE

Plan granice urađjen je u razmeri 1:250. Na plan su nanete sve granične oznake sa pripadajućim brojevima i značajne topografske pojedinosti u blizini granične linije. Nazivi država dati su sa inicijalima „SFRJ“ odnosno „Oe“ a nazivi katastarskih opština punim imenom.

Za prelomne uglove i dužine između susjednih graničnih oznaka unete su vrednosti merene na terenu.

## ERLAUTERUNGEN ZUM GRENZPLAN

Der Grenzplan enthält im Maßstab 1:250 eine Darstellung aller Grenzzeichen mit beigesetzter Nummer und wichtige topographische Einzelheiten in der Nähe der Grenzlinie; die Namen der Staaten sind durch die Initialen „Oe“ und „SFRJ“ angegeben, die Namen der Katastralgemeinden sind voll ausgeschrieben.

Für Strecken und Winkel sind im Gelände gemessene Werte eingetragen.

Legend:		Zeichenerklärung
Dopunska granična oznaka sa brojem	○ XIX 2-01	Zusätzliches Grenzzeichen mit Nummer
Granična oznaka sa brojem	○ XVIII 153	Grenzzeichen mit Nummer
Granična linija	—(•)—(•)—(•)—	Grenzlinie
Katastarska oznaka	○	Grenzstein des Katasters
Granica katastarskih opština	—•••	Katastralgemeindegrenze
Linija detalja	—	Linie für das Detail
Ulično osvetljenje	┆	Straßenbeleuchtung
Jarbol za zastavu	┆	Fahnenmast
Žičana ograda	—	Zaun
Pravac vodenog toka	—→	Stromstrich
Nasip	—	Böschung
Okvir desimetarske mreže u graničnom koordinatnom sistemu	— 59200 115425	Netzmarke mit Koordinatenwerten im Staatsgrenzsystem





EXPLANATORY NOTES TO THE FRONTIER MAP

The frontier map shows all the frontier markers with their numbers, and important topographical features in the vicinity of the frontier line, on the scale of 1 250, it also indicates the names of the States and cadastral communes  
The field measurements of distances and turning points are indicated

NOTES EXPLICATIVES CONCERNANT LE PLAN DE LA FRONTIÈRE

Le plan de la frontière reproduit à l'échelle 1 250 toutes les marques frontières, avec numérotation, et les détails topographiques importants situés à proximité de la ligne frontière, les noms des États sont indiqués par les initiales "Oe" et "SFRJ", les noms des communes cadastrales sont écrits en toutes lettres.  
Les valeurs des distances et angles ont été levées sur le terrain

Legend

Légende

Supplementary frontier marker with number



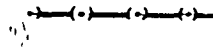
Marque frontière supplémentaire avec numéro

Frontier marker with number



Marque frontière avec numéro

Frontier line



Ligne frontière

Cadastral frontier stone



Borne cadastrale

Cadastral commune boundary



Limite de commune cadastrale

Feature line



Ligne de détail

Street lighting




Eclairage public

Flagpole



Mât de drapeau

Fence



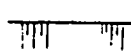
Clôture

Direction of current



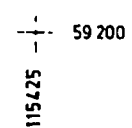
Sens du courant

Embankment



Talus

Graticule ticks with co-ordinates in the State frontier system



Repère cartographique avec valeur de coordonnées selon le système frontalier

Yugoslav - Austrian frontier  
Frontière d'Etat Yougoslavie - Autriche



Frontier map  
Plan de la frontière



1121 217 179

YUGOSLAVIA SFRJ SFRJ  
Slovenjgradec Slovenjgradec Slovenjgradec

AUSTRIA Oe Oe  
Grablach Grablach Grablach

Frontier marker No	Coordinates
XVIII 152	11 45
XVIII 153	237 23

Measured turning points Angles de retraction relevés	
Frontier marker No Marque frontiere No	Coordinates
XVIII 152	11 45
XVIII 153	237 23

Put II reda Straße 2nd class road route

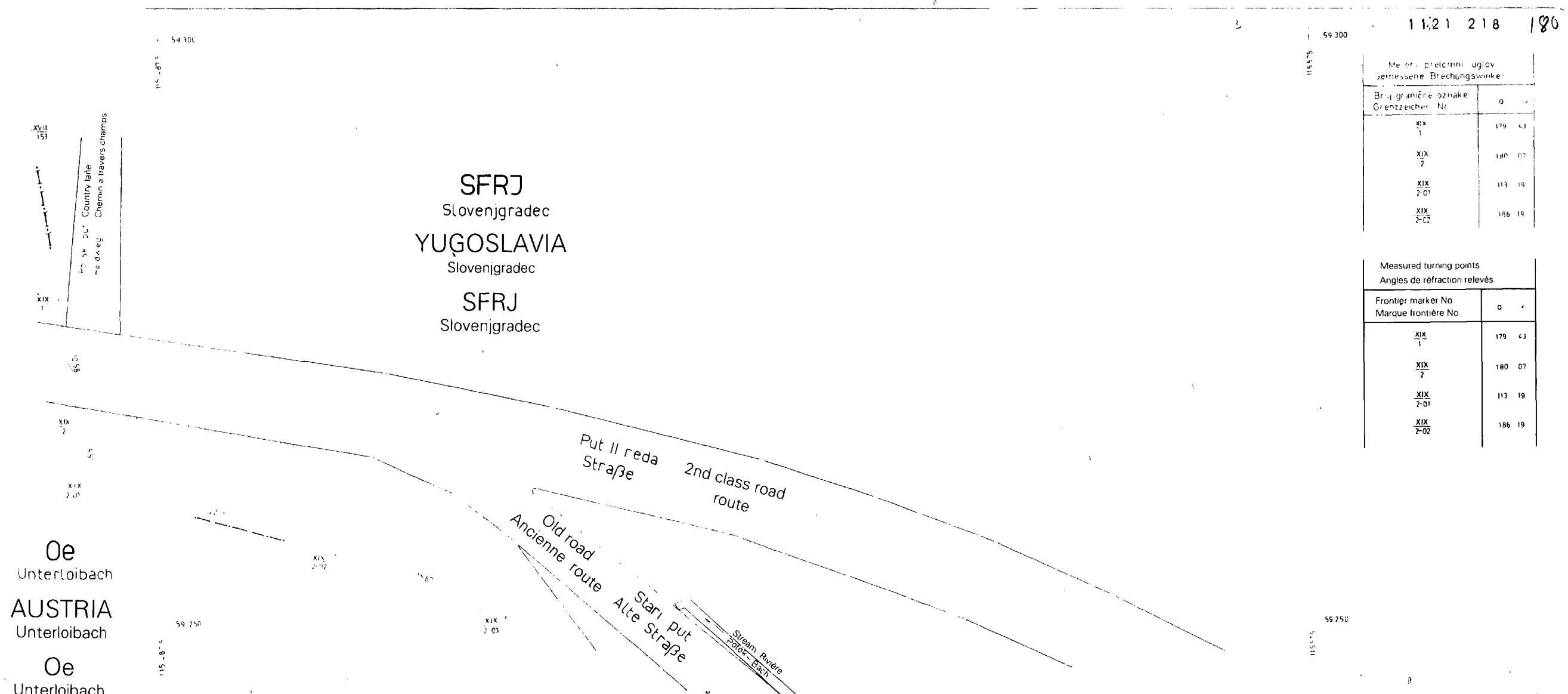
New customs house  
Nouveau poste de douane

AUSTRIA Oe Oe  
Unterloibach Unterloibach Unterloibach

AUSTRIAN-YUGOSLAV FRONTIER FRONTIÈRE D'ÉTAT AUTRICHE-YOUGOSLAVIE		FRONTIER MAP PLAN DE LA FRONTIÈRE
Frontier sector Secteur frontière XVIII	Frontier markers Marques frontières 152-153	Sheet No. Feuille No. 1
Surveyed in Levé en l'année 1973	Scale Echelle: 1:250	
Yugoslav surveyor Géomètre commis par l'Etat yougoslave: <i>Dipl. Ing. V. Rauberer</i>		
Austrian surveyor Géomètre commis par l'Etat autrichien: <i>Dipl. Ing. M. Mauerer</i>		

JUGOSLOVENSKO-AUTRIJSKA GRANIČNA ŽRTAVICA ÖSTERREICHISCH-YUGOSLAWISCHE STAATSGRENZE		PLAN CRANJE KREUZPLAN
Granični odsjek Grenzabschnitt XVIII	Granične oznake Grenzzichen 152-153	LIST Blatt No. 1
Snimljeno godine Aufgenommen im Jahre 1973		Škalo Maßstab: 1:250
Jugoslavenski geodeta Jugosl. Vermessungsbeamter: <i>Dipl. Ing. V. Rauberer</i>		
Austrijski geodeta Österr. Vermessungsbeamter: <i>Dipl. Ing. M. Mauerer</i>		





1121 218 186

Meas. of preterm. angle  
mesurée de l'angle de réfraction

Br. / granice oznake Grenzzeichen Nr.	o
XIX 1	179 43
XIX 2	180 07
XIX 2-01	113 19
XIX 2-02	186 19

Measured turning points  
Angles de réfraction relevés

Frontier marker No Marque frontière No	o
XIX 1	179 43
XIX 2	180 07
XIX 2-01	113 19
XIX 2-02	186 19

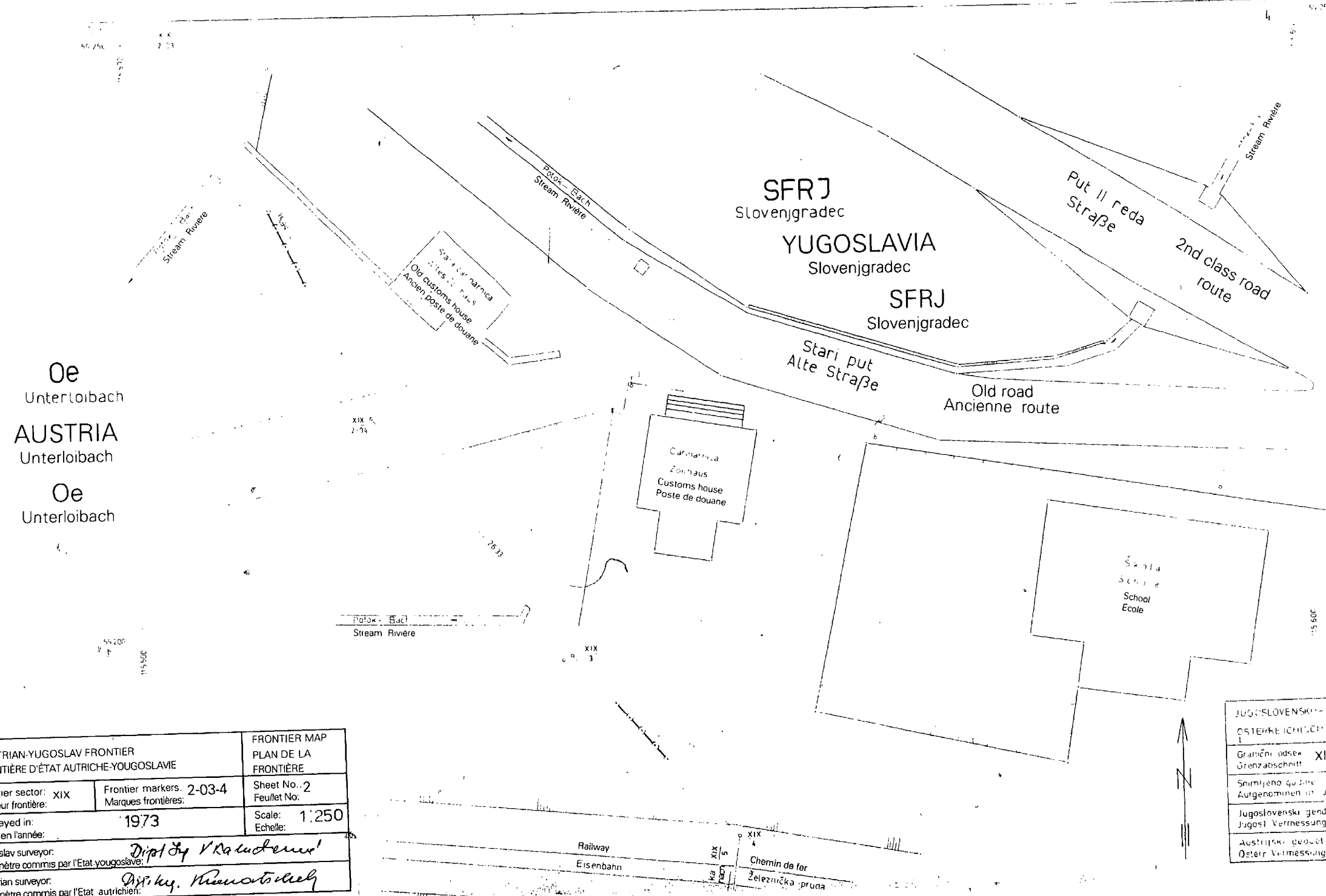
AUSTRIAN-YUGOSLAV FRONTIER FRONTIÈRE D'ÉTAT AUTRICHE-YOUGOSLAVIE		FRONTIER MAP PLAN DE LA FRONTIÈRE
Frontier sector: Secteur frontière: XIX	Frontier markers: Marques frontières: 1 - 2-03	Sheet No.: 1 Feuillelet No.:
Surveyed in: Levé en l'année: 1973		Scale: Echelle: 1:250
Yugoslav surveyor: Géomètre commis par l'Etat yougoslave: <i>Dipl. Ing. V. Kaudernec</i>		
Austrian surveyor: Géomètre commis par l'Etat autrichien: <i>Dipl. Ing. M. Mautsch</i>		

JUGOSLOVENSKO-AUSTRIJSKA DRŽAVNA GRANICA ÖSTERREICHISCH-YUGOSLAWISCHE STAATSGRENZE		PLAN GRANICE GRENZFLAN
Granični osek Grenzabschnitt: XIX	Granične oznake Grenzzeichen: 1-2-03	Lista br. Blatt Nr.: 1
Shranjeno grante Aufgenommen im Jahre: 1973		Kazniera Maßstab: 1:250
Jugoslovenski geodeta Jugosl. Vermessungsbeamter: <i>Dipl. Ing. V. Kaudernec</i>		
Austrijski geodeta Österr. Vermessungsbeamter: <i>Dipl. Ing. M. Mautsch</i>		





1121 219 181



Measured turning points Angles de réfraction relevés	
Frontier marker No Marque frontière No	0
XIX 2-04	165 55
XIX 3	177 30

Measured turning points Angles de réfraction relevés	
Frontier marker No Marque frontière No	0
XIX 2-04	165 55
XIX 3	177 30

Oe  
Unterloibach  
AUSTRIA  
Unterloibach  
Oe  
Unterloibach

AUSTRIAN-YUGOSLAV FRONTIER FRONTIÈRE D'ÉTAT AUTRICHE-YOUGOSLAVE		FRONTIER MAP PLAN DE LA FRONTIÈRE
Frontier sector: Secteur frontière: XIX	Frontier markers: Marques frontières: 2-03-4	Sheet No.: Feuille No.: 2
Surveyed in: Levé en l'année: 1973		Scale: Echelle: 1:250
Yugoslav surveyor: Géomètre commis par l'Etat yougoslave: <i>Dipl. Ing. V. Kaldemir</i>		
Austrian surveyor: Géomètre commis par l'Etat autrichien: <i>Dipl. Ing. Michael Schlegel</i>		

JUGOSLOVENSKE-AUSTRIJSKA GRANIČNA PRAVA OSTRANJE ICHODIŠTE: SLOVENJGRADEC		PLATNO: 1121 219
Granični odsek Grenzabschnitt: XIX	Granične oznake Grenzzeichen: 2-03-4	List št. Blatt Nr.: 2
Snmijeno godište Angenommen im Jahre: 1973		Makromeril Maßstab: 1:250
Jugoslovenski geodeta Jugosl. Vermessungsbeamter: <i>Dipl. Ing. V. Kaldemir</i>		
Austrijski geodeta Österr. Vermessungsbeamter: <i>Dipl. Ing. Michael Schlegel</i>		



Legend	Legenda :	Legende :	Légende	
Old frontier line	Stara granična linija		Alte Grenzlinie	Ancienne ligne frontière
New frontier line	Nova granična linija		Neue Grenzlinie	Nouvelle ligne frontière
Frontier marker with number	Granična oznaka sa brojem		Grenzzeichen mit Nummer	Marque frontière avec numéro
Supplementary frontier marker with number	Dopunska granična oznaka sa brojem		Zusätzliches Grenzzeichen mit Nummer	Marque frontière supplémentaire avec numéro
Feature line	Linija detalja		Linie für das Detail	Ligne de détail
Street lighting	Ulično osvetljenje		Straßenbeleuchtung	Eclairage public
Flagpole	Jarbol za zastavu		Fahnenmast	Mât de drapeau
Fence	Žičana ograda		Zaun	Clôture
Cadastral commune boundary	Granica katastarskih opština		Katastralgemeindegrenze	Limite de commune cadastrale
No. of the area exchanged	Broj površine koja se razmenjuje :		Nummer des ausgetauschten Gebietsteiles :	Numéro de la portion de territoire échangée :
Transferred from Yugoslavia to Austria	Jugoslavija ustupa Austriji	①	von Jugoslawien an Österreich	de la Yougoslavie à l'Autriche
Transferred from Austria to Yugoslavia	Austrija ustupa Jugoslaviji	②	von Österreich an Jugoslawien	de l'Autriche à la Yougoslavie
Austrian - Yugoslav frontier Frontière d'Etat Autriche - Yougoslavie	Državna granica Jugoslavija—Austrija Staatsgrenze Österreich—Jugoslawien		Situationsplan Situationsplan	Topographical map Plan de situation

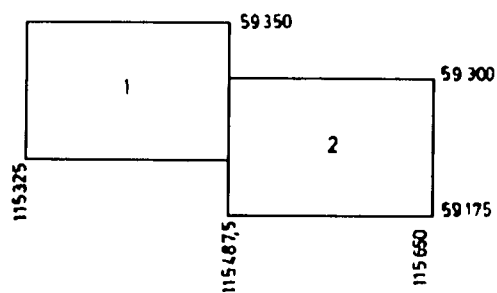


**ŠEMA VEZE LISTOVA**  
LAYOUT OF THE SHEETS

Okvir desimetarske mreže u  
graničnom koordinatnom sistemu  
Sheet-line co-ordinates in the State  
frontier system

**STELLUNG DER BLÄTTER**  
POSITION DES FEUILLETS

Randkoordinaten im  
Staatsgrenzsystem  
Coordonnées des bords selon  
le système frontalier



~~Državna granica Jugoslavija—Austrija~~  
~~Staatsgrenze Österreich—Jugoslavien~~  
Austrian - Yugoslav frontier  
Frontière d'Etat Autriche - Yougoslavie

Situacioni plan  
Situationsplan  
Topographical map  
Plan de situation



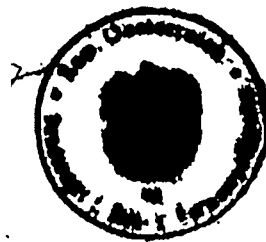
**SPISAK POVRŠINA**  
**FLÄCHENVERZEICHNIS**  
**LIST OF AREAS**  
**RELEVÉ DES SUPERFICIES**

uz „Situacioni plan“ o razmeni teritorija na drumskom graničnom prelazu Holmec-Grablach  
zum „Situationsplan“ über die im Bereich des Straßengrenzüberganges Grablach-Holmec  
ausgetauschten Gebietsteile

covered in the topographical map of the territory exchanged in the region of the Grablach-Holmec  
road frontier crossing

destiné au plan de situation des portions de territoire échangées dans la zone de passage public  
de la frontière Grablach-Holmec

Jugoslavija ustupa Austriji Von Jugoslawien an Österreich Transferred from Yugoslavia to Austria de la Yougoslavie à l'Autriche		Austrija ustupa Jugoslaviji Von Österreich an Jugoslawien Transferred from Austria to Yugoslavia de l'Autriche à la Yougoslavie	
Broj površine Fläche Nr Area No Superficie No	m <sup>2</sup>	Broj površine Fläche Nr Area No Superficie No	m <sup>2</sup>
1	1653,3	2	1653,3
<b>Svega</b> <b>Summe</b> Total Total	<b>= 1653,3</b>	<b>Svega</b> <b>Summe</b> Total Total	<b>= 1653,3</b>



Državna granica Jugoslavija—Austrija  
Staatsgrenze Österreich—Jugoslawien  
Austrian - Yugoslav frontier  
Frontière d'Etat Autriche - Yougoslavie

Situacioni plan ( spisak površina )  
Situationsplan ( Flächenverzeichnis )  
Topographical map (list of areas)  
Plan de situation (Relevé des superficies)





1121 224 17b

### Situacioni plan

o razmeni teritorija na drumskom  
graničnom prelazu Holmec-Grablach

### Topographical map

of the territory exchanged in the region  
of the Grablach-Holmec road frontier crossing

### Situationsplan

über die im Bereich des Straßengrenzüberganges  
Grablach-Holmec ausgetauschten Gebietsteile

### Plan de situation

des portions de territoire échangées dans la zone  
de passage public de la frontière Grablach-Holmec

REPUBLIC OF AUSTRIA  
Province of Carinthia  
Cadastral commune of Grablach

RÉPUBLIQUE D'AUTRICHE  
Land de Carinthie  
Commune cadastrale de Grablach

REPUBLIK  
ÖSTERREICH  
Land  
Kärnten  
K.G. Grablach

SOCIALIST FEDERAL REP. OF  
YUGOSLAVIA  
Socialist Republic of Slovenia  
Cadastral commune of Slovenjgradec

RÉP. FÉDÉRATIVE SOCIALISTE  
DE YOUGOSLAVIE  
République socialiste de Slovénie  
Commune cadastrale de Slovenjgradec

SFR JUGOSLAVIJA  
SR Slovenija  
K.O. Slovenjgradec

Nova carnarica  
Neues Zollhaus  
New customs house  
Nouveau poste de douane

Put II reda  
Straße 2nd class road  
Route

County line  
Craevn & travelers change  
Pojake put  
Following

REPUBLIK  
ÖSTERREICH  
Land  
Kärnten  
K.G. Unterloibach

REPUBLIC OF AUSTRIA  
Province of Carinthia  
Cadastral commune of Unterloibach

RÉPUBLIQUE D'AUTRICHE  
Land de Carinthie  
Commune cadastrale d'Unterloibach

Sheet No 1  
Foulier No 1  
Prepared in 1973  
Dresse en l'an 1973

List br. 1  
Blatt Nr. 1  
Sajenje 1973 godine  
Verfaßt im Jahre 1973



1121 225 181

### Situacioni plan

o razmeni teritorija na drumskom  
graničnom prelazu Holmec-Grablach

### Topographical map

of the territory exchanged in the region  
of the Grablach-Holmec road frontier crossing

### Situationsplan

über die im Bereich des Straßengrenzüberganges  
Grablach-Holmec ausgetauschten Gebietsteile

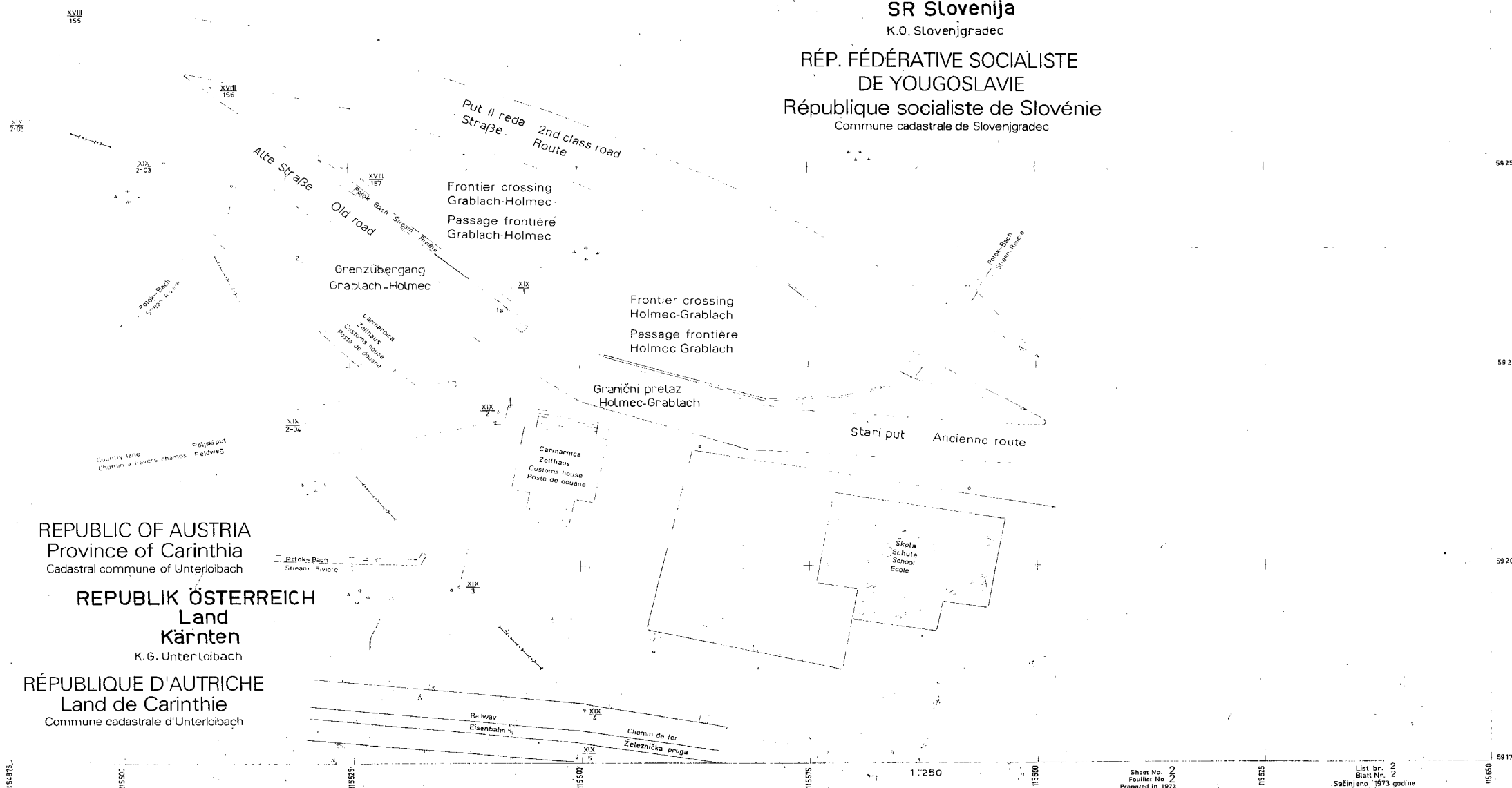
### Plan de situation

des portions de territoire échangées dans la zone  
de passage public de la frontière Grablach-Holmec

SOCIALIST FEDERAL REP. OF  
YUGOSLAVIA  
Socialist Republic of Slovenia  
Cadastral commune of Slovenjgradec

SFR JUGOSLAVIJA  
SR Slovenija  
K.O. Slovenjgradec

RÉP. FÉDÉRATIVE SOCIALISTE  
DE YOUGOSLAVIE  
République socialiste de Slovénie  
Commune cadastrale de Slovenjgradec



REPUBLIC OF AUSTRIA  
Province of Carinthia  
Cadastral commune of Unterloibach

REPUBLIK ÖSTERREICH  
Land  
Kärnten  
K.G. Unterloibach

RÉPUBLIQUE D'AUTRICHE  
Land de Carinthie  
Commune cadastrale d'Unterloibach

Sheet No. 2  
Feuille No. 2  
Prepared in 1973  
Dressé en l'an 1973

List br. 2  
Blatt Nr. 2  
Sačinjeno 1973 godine  
Verfaßt im Jahre 1973

