

PROIEZIONE CONFORME UNIVERSALE TRASVERSA
CONFORMAL UNIVERSAL TRANSVERSE
PROJECTION TO U.T.M. PROJECTION
1) COORDINATE GEOGRAPHIC LONGITUDE AND LATITUDE
INTERNATIONAL COORDINATE SYSTEM U.T.M. 1958
LONGITUDE IN METERS FROM GREENWICH 15° 11'

QUADRETTATURA CHILOMETRICA GAUSS-BOAGA
GAUSS BOAGA GRID

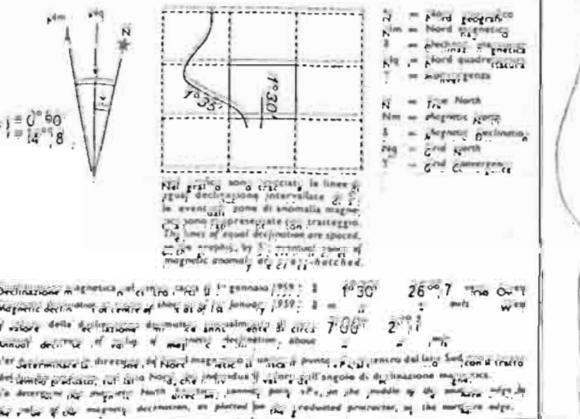
To GIVE A GRID REFERENCE:
Based on coordinates at corners, read the figures
in margins:
→ WEST GRID ZONE ← EAST GRID ZONE
as equivalent to full coordinates (figures increase
from north to south and from west to east). Follow
bracketed letters E-W and N-S connecting dots of the
same type with the same numerical values.
COORDINATES IN METERS FOR SHEET CORNERS:
(Larger figures indicate figures and units.)
SHEET CORNER WEST ZONE EAST ZONE
N.W. N. 24 1634 24 1634
N.E. 24 1634 24 1634
S.W. 24 1634 24 1634
S.E. 24 1634 24 1634

VALORI CHILOMETRICI IN COLONNE E RIGHE
ALLA QUADRETTATURA U.T.M. 1958
METER VALUES IN COLUMNS AND ROWS
AT THE GAUSS BOAGA GRID

ESEMPPIO DI DESIGNAZIONE DI UN PUNTO
(APPROXIMATE POINT DESIGNATION)
ESEMPIO (E-W) (N-S) (METERS)
ESEMPIO (E-W) (N-S) (METERS)

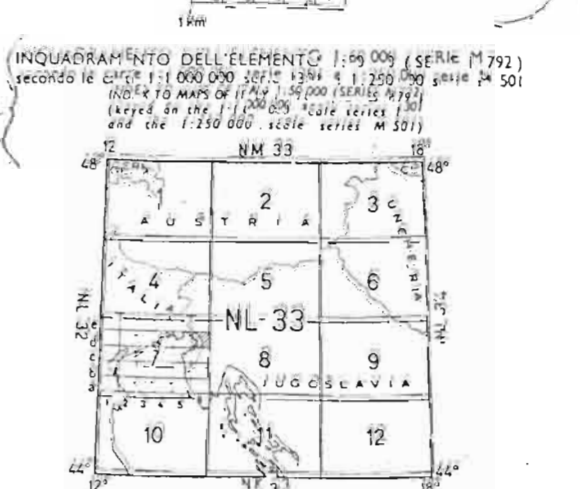
NOME DEL PUNTO	VALORI	REFERENZE
M. GURCA, 566	24 1634 24 1634	VL 03 49 07

DATI DI ORIENTAMENTO PER IL CENTRO DELLA CARTA
DATA REFERENTE AL CENTRO DELLA CARTA



COORDINATOMETRO
COORDINATE SCALE

INGUAGNANTE DELL'ELEMENTO 1:50 000 (SERIE M 110)

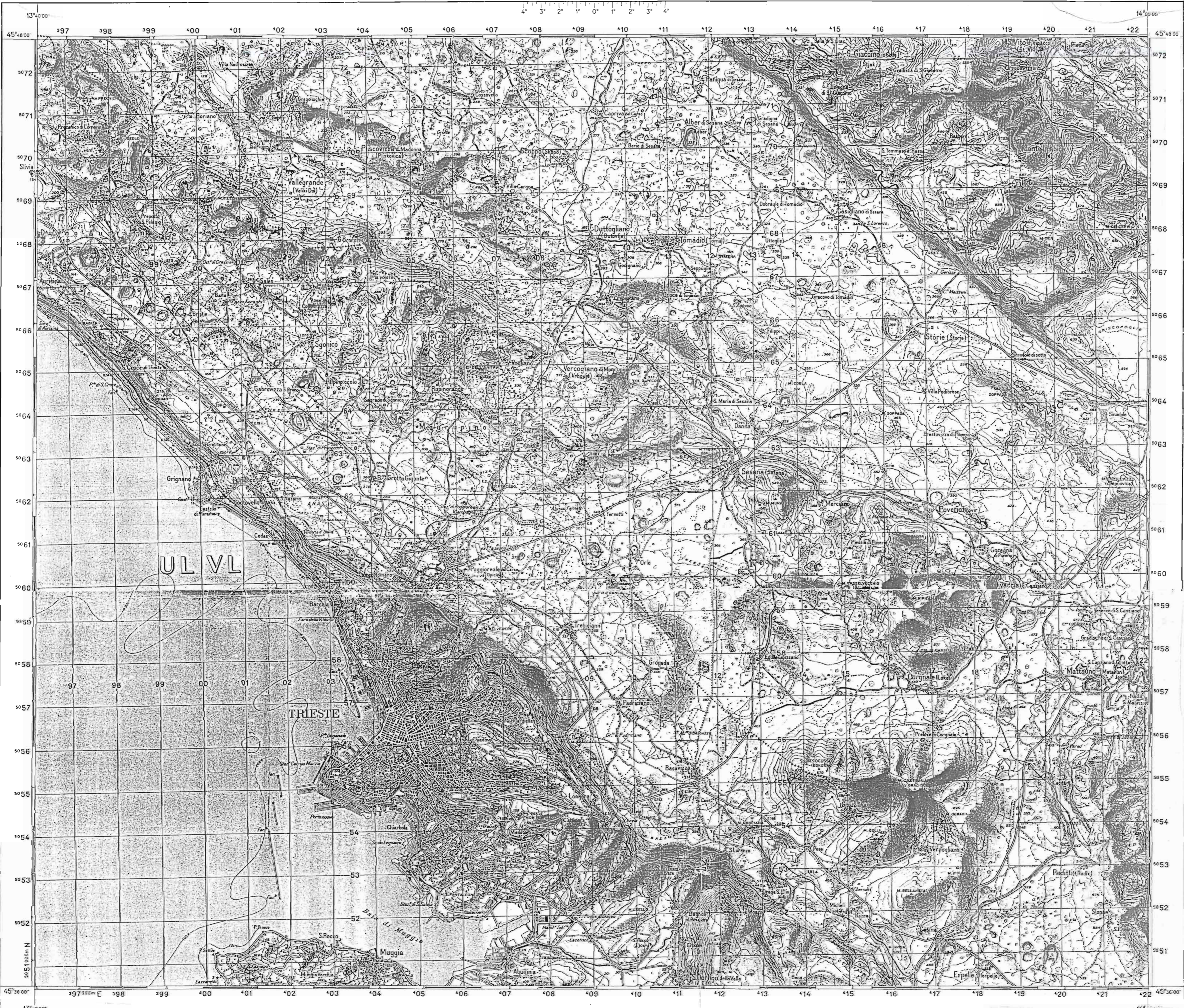


ABBREVIAZIONI
ABBREVIATIONS

ABBREVIAZIONI	CLASSIFICAZIONE
...	...

LINEE FERROVIE E STRADE STATALI (1-5)
RAILROADS AND MAIN ROADS (1-5)

Linea ferroviaria	Linea di demarcazione	Linea di Memorandum d'Intesa
...



ISTITUTI GEOGRAFICI MILITARI - EDIZIONE 1-1-1967
DATA OFFICIALE DELLO STATO (LEGGI N° 89 DEL 2-1-1953)
Tutti i diritti di riproduzione e di ristampa sono riservati.
All rights reserved. (Copyright I.G.M.I.)

Semi convenzionali (norme 1963)		Semi convenzionali (norme 1963)	
...

TR/090787/I-24848